

1. 事務分掌

事務分掌	人員	備考
1. 課内の連絡調整に関する事	5	主任 1
2. 予算・決算に関する事		主査 1
3. 給与・旅費・物品・文書に関する事		主任技術員(運転) 1

# 第 4 章

## 都市計画課

1. 都市計画の概要	4	主任 1
2. 都市計画地方審議会・都市計画委員会に関する事		主査 1
3. 開発行為の許可に関する事		主任 1

うるおいと親しみのある街づくり



岩瀬北野線 (角館町)

1. 事務分掌
2. 都市計画の概要
3. 街路事業
4. 土地区画整理事業
5. 秋田市都心軸の整備
6. 各種許可の状況

# 1. 事務分掌

区 分	事 務 分 掌	人 員	備 考
総務担当	1. 課内の連絡調整に関する事 2. 予算・決算に関する事 3. 給与・旅費・物品・文書に関する事	5	主席 1 補佐 1 主査 1 主任 1 主任技師 (運転) 1
都市管理担当	1. 都市計画区域の指定決定に関する事 2. 都市計画地方審議会・開発審査会に関する事 3. 開発行為の許可指導に関する事 4. 土地区画整理事業の認可に関する事 5. 屋外広告物に関する事	4	補佐 1 主査 1 主任 1 主事 1
都市計画担当	1. 都市計画地方審議会に関する事 2. 都市政策、土地利用、都市計画の決定に関する事	5	補佐 2 主査 1 技師 2
開発・区画整理担当	1. 土地区画整理事業の認可・指導に関する事 2. 開発行為の許可（技術事項）に関する事	3	主席 1 主査 1 技師 1
街路担当	1. 街路事業の認可・指導に関する事	4	補佐 1 主査 1 主任 1 技師 1

## 2. 都市計画の概要

本県の都市計画は、現在、9市24町1村が都市計画法の適用を受け、用途地域等の地域地区、都市施設、土地区画整備事業の都市計画を決定するほか、秋田都市計画区域（秋田市・天王町・昭和町・飯田川町）については、市街化区域・市街化調整区域を決定し、これら土地利用計画により都市形成を規制誘導するとともに、良好な居住環境の整備を図るため都市計画事業による都市施設の整備、生活環境の改善を行っている。

さらに、屋外広告物の規制、風致地区における建築等の規制、開発行為等、都市計画に関する規制を行っている。

### 都市計画区域指定状況

平成7年4月1日現在

都市計画区域名	都市名	法適用年月日	最終指定年月日	行政区域		人口集中地区(D.I.D)		都市計画区域		区域率(%)
				面積(ha)	人口(人)	面積(ha)	人口(人)	面積(ha)	人口(人)	
秋田	秋田市	S2.3.23	S58.5.7	45,961	309,702	4,850	249,533	30,938	308,030	67.3
	昭和町	S26.9.7	S58.5.7	4,065	9,270			4,065	9,270	100.0
	飯田川町	S45.10.24	S58.5.7	1,580	5,095			1,580	5,095	100.0
	天王町	S45.10.24	S58.5.7	4,151	20,669			1,573	8,248	37.9
	小計			55,757	344,736	4,850	249,533	38,156	330,643	68.4
鹿角	鹿角市	S9.7.21	S47.12.14	70,712	42,010	240	8,006	19,000	40,665	26.9
大館	大館市	S9.12.14	S60.12.3	40,154	68,154	680	25,745	11,736	65,703	29.2
能代	能代市	S11.5.30	S50.9.25	24,536	56,023	720	28,681	10,096	48,839	41.1
男鹿	男鹿市	S15.5.13	S56.11.24	19,800	33,291			19,154	33,291	96.7
本荘	本荘市	S9.12.14	S59.2.4	18,831	44,806	420	17,724	6,437	39,294	34.2
大曲	大曲市	S10.6.22	S50.9.25	10,469	39,923	440	17,777	10,458	39,923	99.9
	六郷町	S44.5.20	S50.9.25	3,906	7,741			815	5,913	20.9
	小計			14,375	47,664	440	17,777	11,273	45,836	78.4
横手	横手市	S12.7.21	S48.12.22	11,057	41,623	370	16,725	8,040	41,522	72.7
湯沢	湯沢市	S24.7.2	S50.9.25	20,020	36,396	240	12,530	7,780	34,206	38.9
小坂	小坂町	S35.12.24	S60.12.3	17,845	7,809			1,186	4,943	6.6



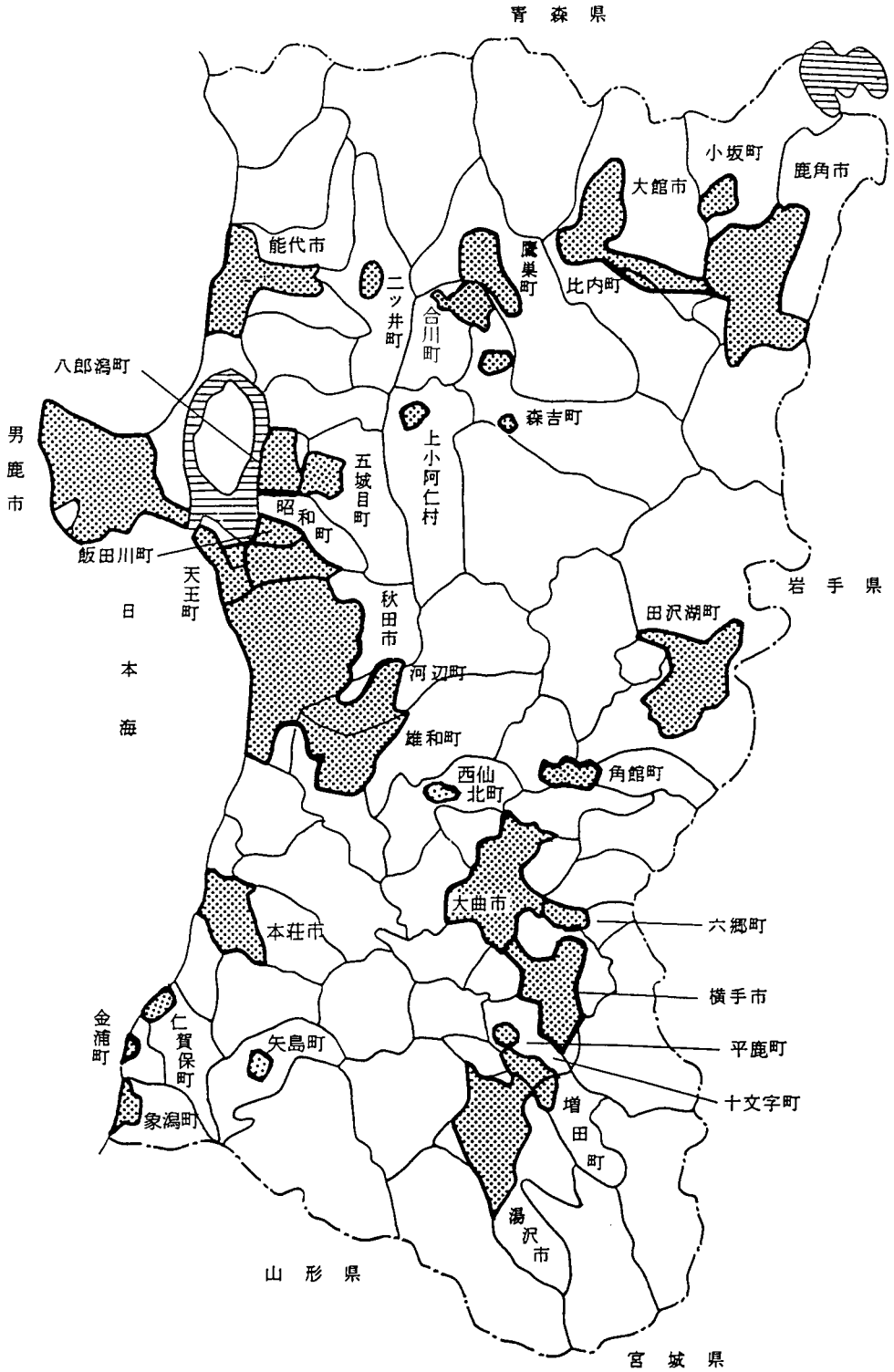
都市計画区域名	都市名	法適用年月日	最終指定年月日	行政区域		人口集中地区(D.I.D)		都市計画区域		区域率(%)
				面積(ha)	人口(人)	面積(ha)	人口(人)	面積(ha)	人口(人)	
比内	比内町	S23. 7.31	S56.12. 3	20,539	13,172			959	6,923	4.7
鷹巣	鷹巣町	S25. 6.23	S49. 3.19	32,597	23,135	150	6,895	4,096	18,627	12.6
森吉	森吉町	S24.11. 8	H1.10.27	34,188	8,637			1,009	4,595	3.0
合川	合川町	H 6 . 8.30	H 6 . 8.30	11,280	8,722			3,057	5,485	27.1
二ツ井	二ツ井町	S23. 9.20	S56.11.24	18,140	13,470			963	7,047	5.3
五城目	五城目町	S27.12.24	S45.12.26	21,494	13,824			1,159	7,362	5.4
八郎潟	八郎潟町	S25.11.10	S60.12. 3	1,703	7,882			1,068	7,882	62.7
仁賀保	仁賀保町	S32. 4.17	H2. 8.14	9,851	12,263			654	7,544	6.6
金浦	金浦町	S11. 5.30	S44. 5.20	1,808	5,407			185	3,441	10.2
象潟	象潟町	S14. 7.15	S60.12. 3	12,402	14,108	170	7,191	710	9,582	5.7
矢島	矢島町	S56.11.24	S56.11.24	12,363	6,975			447	4,117	3.6
河辺	河辺町	S50. 9.25	S50. 9.25	30,106	11,020			5,625	9,492	18.7
	雄和町	S50. 9.25	S50. 9.25	14,451	8,928			4,825	4,070	33.4
	小計			44,557	19,948			10,450	13,562	23.5
西仙北	西仙北町	S56.11.24	S56.11.24	16,840	11,958			1,072	4,768	6.4
角館	角館町	S25. 9.12	S50. 9.25	15,663	15,530	180	5,085	1,253	10,051	8.0
田沢湖	田沢湖町	S31. 6.21	S50. 9.25	67,206	13,724			6,680	7,733	9.9
平鹿	平鹿町	S38. 3. 8	S44. 5.20	6,337	15,956			511	4,241	8.1
十文字	十文字町	S26. 5.24	S57. 5. 4	3,780	15,062			818	8,415	21.6
増田	増田町	S28. 6.21	S44. 5.20	7,421	9,847			434	5,866	5.8
上小阿仁	上小阿仁村	S39. 6.10	S39. 7.23	25,682	3,797			90	1,223	0.4
計 (A)	9市24町1村			646,938	955,613	8,460	395,892	168,473	823,406	25.6
県計 (B)	9市50町10村			1,161,295	1,211,368	8,460	395,892	1,161,292	1,211,368	
県対比A/B	(単位%)			56.6	78.9	100	100	14.5	68.0	

注1 行政区域人口及び都市計画区域人口は、平成7年4月1日現在の住民基本台帳による人口である。

注2 人口集中地区(D.I.D)は平成2年国勢調査による。

注3 行政区域面積は建設省国土地理院「全国都道府県市区町村別面積調」及び自治省・全国市町村要覧による。

都市計画区域図



### 3. 街路事業

高規格幹線道路インターチェンジへのアクセス道路及び都心環状、市街地環状道路の整備として秋田駅東中央線、川尻広面線、横山金足線等の事業を推進してまいります。

また、既存商店街の活性化を図るため花輪通線、旧国道線、通町線等の車道・歩道の拡幅工事を実施するとともに、歴史的環境を保全するためのうるおいのある街路事業として武家屋敷通線、横町線の整備を実施いたします。



武家屋敷通線（現況）



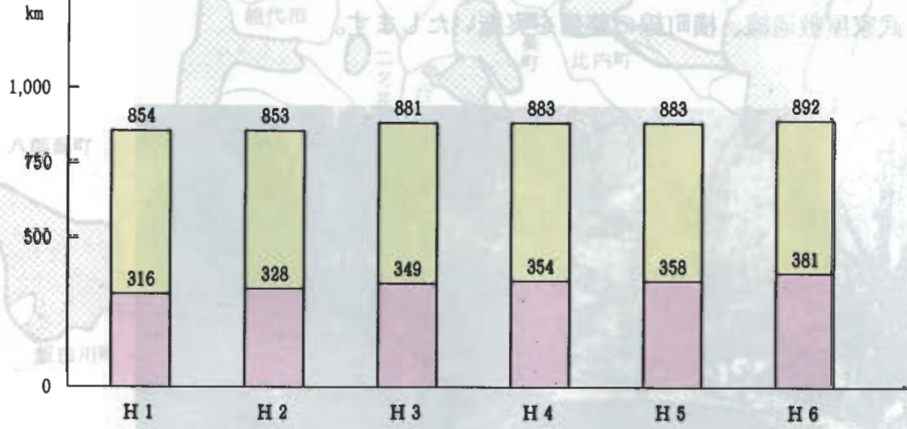
歩行者専用道路としての武家屋敷通線整備後イメージ



街路整備事業の推移 計画区域図

事業別延長

の設概分限許請市、为部心備む込潤能天ササワのへびとてモ一タベト潤能潤能潤能潤能  
 さまのりまア「計計を業事の手続」金  
 の直米・直車の手続手続、職直団日、職  
 と業事潤能ともこのはるこののみたるす全網を製職の史野、さようするに前夫を専工潤能



横手環状線（平成6年度完成）

## 4. 土地区画整理事業

住宅等が密集している既成市街地では公共施設が未整備なことにより、交通事故の多発、渋滞の蔓延、火災時における消防活動が阻害され、又新市街地における無秩序な市街化は居住環境の悪化を招いている。このため、道路、公園排水施設等の公共施設を総合的に整備し、防災性の向上、交通問題の解消及び都市機能の確保を図り、うるおいと活力ある街づくりのための土地区画整理事業を推進している。

秋操駅南地区（A=182.0ha S51～H7）

特殊道路  
秋操公園道路1号線  
（ハミングロード）

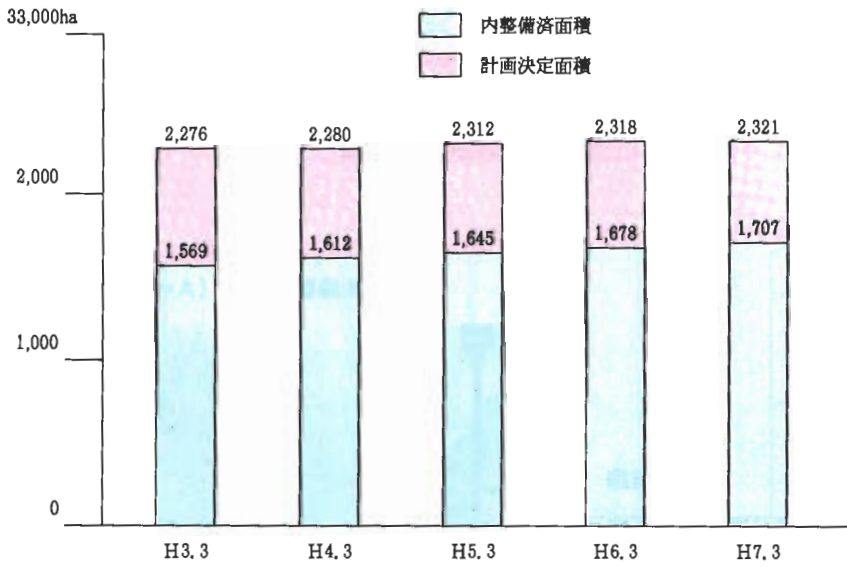




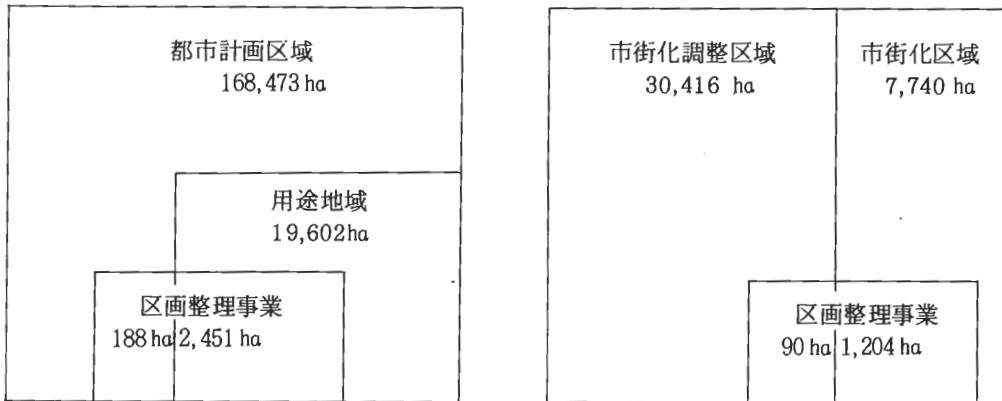
土地区画整理事業の実績

(1) 整備量の推移

H7. 3. 31現在

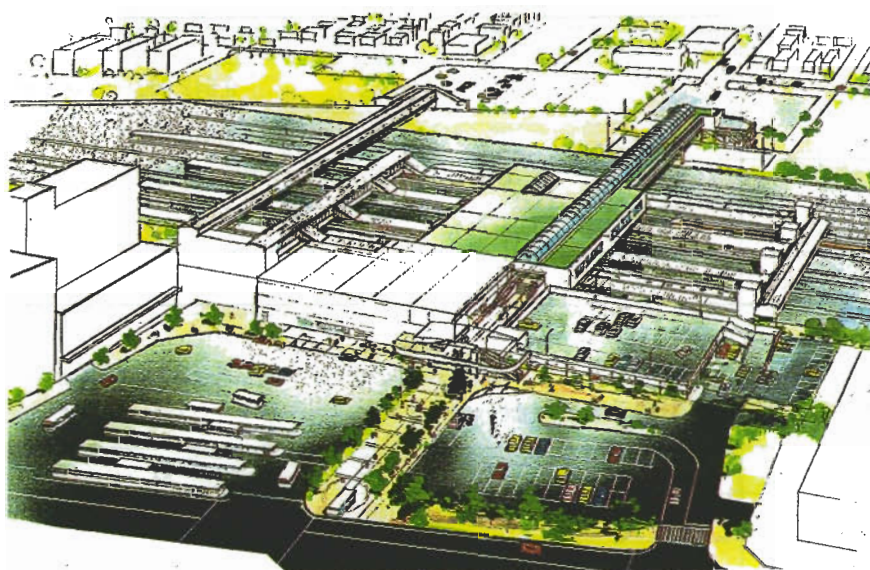


(2) 着工市街地の面積



## 5. 秋田市都心軸の整備

県都の顔である秋田駅及び都心軸上において、鉄道跡地や大規模民有地を有効に活用しつつ、駅東地区も取り込みながら一体的な再開発を進め、近年のモータリゼーションの進展や情報化、インテリジェント化にも対応できるような高次な都市機能をもった新しい中枢ゾーンを形成するとともに、駅東西間の慢性的な交通渋滞の解消を図るための新たな東西連絡道路の建設、秋田駅周辺地区都市拠点総合整備事業・市街地総合再生事業の推進により都心軸の整備を進める。



## 6. 各種許可の状況

### 1. 屋外広告物許可状況

年 度	許 可 件 数	許 可 申 請 手 数 料
2	4,397	25,178,300円
3	4,497	25,179,300
4	4,190	26,345,500
5	4,445	26,564,100
6	4,418	29,320,700

### 2. 開発許可等

#### (1) 開発行為許可申請等手数料

※（ ）外書は、秋田市分

年 度	件 数	手 数 料
2	79 (63)	9,642,000 ( 5,082,000)円
3	122 (81)	13,040,700 ( 6,388,900)
4	90 (65)	13,361,800 ( 7,531,460)
5	98 (110)	14,740,700 ( 6,223,720)
6	88 (80)	14,563,300 (10,378,300)

#### (2) 優良宅地造成認定申請手数料（県分のみ）

年 度	件 数	手 数 料
2	5	455,000円
3	10	1,110,000
4	13	1,300,000
5	6	700,000
6	19	2,710,000



## (3) 開発行為許可状況（変更許可を含む）

※（ ）外書は、秋田市分

年度	市街化区域		市街化調整区域		未線引区域		計	
	件数	面積	件数	面積	件数	面積	件数	面積
2	5 (56)	3.9ha (22.2)	5 (7)	3.4ha (4.2)	69	93.1ha	78 (63)	100.4ha (26.4)
3	4 (52)	3.9 (19.8)	3 (4)	3.2 (0.5)	108	104.8	115 (56)	111.9 (20.3)
4	13 (56)	7.6 (20.8)	4 (8)	4.0 (3.3)	80	127.5	97 (64)	139.1 (24.1)
5	8 (51)	6.2 (21.5)	3 (15)	0.3 (3.8)	78	123.1	89 (66)	129.6 (25.3)
6	9 (59)	4.4 (35.3)	2 (13)	0.5 (12.4)	75	213.6	86 (72)	218.5ha (47.7)

## (4) 優良宅地造成認定状況（県分のみ）

年度	件数	面積
2	7	1.5ha
3	9	1.9
4	14	2.8
5	6	1.3
6	17	3.8

## 3. 風致地区内の宅地造成等の行為の許可状況

年度	件数	備考
2	166	秋田市 148 本荘市 17 湯沢市 1
3	146	秋田市 138 本荘市 8
4	167	秋田市 165 金浦町 2
5	155	秋田市 150 本荘市 1 横手市 1 湯沢市 1 金浦町 2
6	196	秋田市 184 本荘市 9 横手市 1 湯沢市 2