

令和 6 年 度

秋田県水道施設現況調査

秋田県生活環境部生活衛生課

1. 集録の範囲

本書は、「令和6年度水道統計調査（国土交通省水管理・国土保全局水道事業課）」結果を基に、一部をその他の資料で補完して、令和7年3月31日現在における秋田県の水道の現況を集録したものである。

2. 水道の区分

(1) 水道事業

一般の需要に応じて、水道により水を供給する事業（計画給水人口が100人以下である水道によるものを除く）。

(2) 上水道事業（水道法に定められた用語ではなく慣用的な用語）

計画給水人口が5,001人以上の水道事業。

(3) 簡易水道事業

計画給水人口が101人以上5,000人以下の水道事業。

(4) 専用水道

寄宿舎、社宅、療養所、養老施設等における自家用の水道であって、居住人口が101人以上の特定の人々に供給するもの（病院、マンション等）または1日最大給水量が政令で定める基準（ 20 m^3 ）を超過するものなど。

(5) 小規模水道事業（秋田県小規模水道条例による）

計画給水人口が30人以上100人以下の水道事業。（ただし、その水道施設の一日最大給水量が 20 m^3 を超えるものは除く。）

(6) 簡易専用水道

水道事業者から供給を受ける水のみを水源とし受水槽式給水を行っている水道施設で、受水槽の有効容量が 10 m^3 を超える施設。

(7) 用水供給事業

水道事業者（主に市町村）に対してその用水を供給する事業（秋田県では事例無し）。

3. 行政区域内総人口

本書に掲げる市町村別行政区域内総人口は、秋田県企画振興部調査統計課の推計資料による（令和2年国勢調査に基づく令和7年4月1日現在の人口）。

4. 端数処理については四捨五入しているため、計と一致しない場合がある。

目 次

第 1	水道の種類別の給水人口及び普及率の推移	1
第 2	市町村別水道普及率	3
第 3	市町村別水道事業数	4
第 4	水道の種類別普及率	5
第 5	保健所別市町村別水道普及率	6
第 6	上水道及び簡易水道の水源別取水量	12
第 7	上水道及び簡易水道の浄水方式別浄水量	14
第 8	水道関連ダム等の状況	16
第 9	上 水 道	
	1. 事業計画と水道料金	17
	2. 給水状況	19
	3. 取水量と浄水量	21
	4. 主要構造物	24
	5. 管路延長	27
	6. 管路経年化率、更新率、耐震適合率	30
	7. 財務状況	32
第 10	簡 易 水 道	
	1. 事業計画と取水・給水状況	35
	2. 管路延長	43
第 11	専 用 水 道	47
第 12	小 規 模 水 道	53
第 13	簡 易 専 用 水 道	61

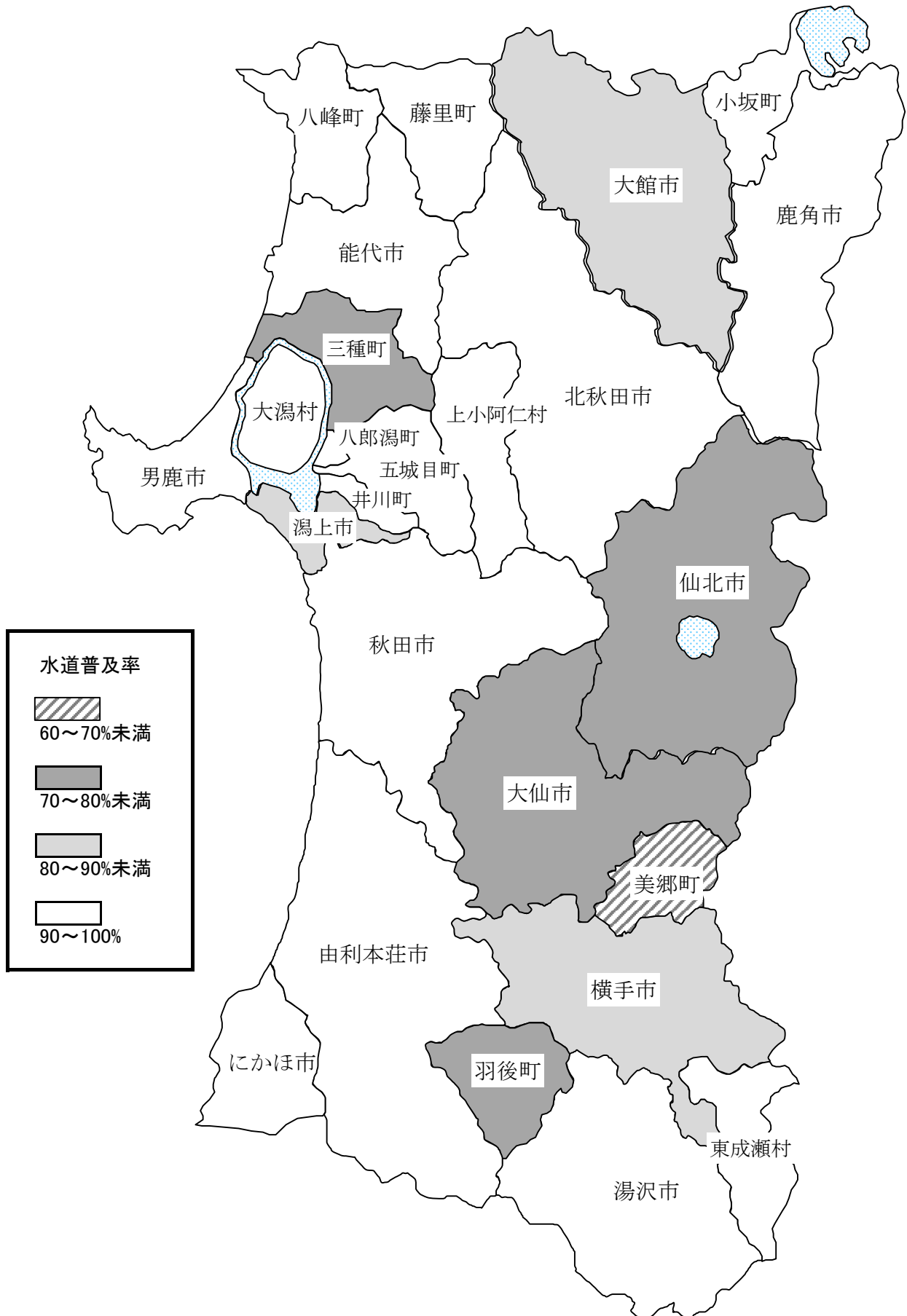
第1 水道の種類別の給水人口及び普及率の推移

西暦	和暦	行政区域内 総人口 (人)	上水道		簡易水道		専用水道	
			箇所数	給水人口 (人)	箇所数	給水人口 (人)	箇所数	給水人口 (人)
1988	S63	1,230,019	32	724,659	532	274,411	19	7,884
1989	H元	1,225,151	33	728,811	531	274,329	18	7,400
1990	H2	1,220,759	33	729,336	527	273,712	16	7,566
1991	H3	1,216,107	33	732,519	525	270,476	16	5,926
1992	H4	1,212,877	33	736,407	527	270,120	18	5,099
1993	H5	1,211,202	34	740,129	516	271,286	17	4,825
1994	H6	1,210,331	35	749,602	506	266,420	17	5,028
1995	H7	1,207,232	35	751,937	506	268,156	17	3,541
1996	H8	1,203,873	35	755,366	503	266,844	20	3,540
1997	H9	1,199,500	35	761,372	496	266,307	20	3,537
1998	H10	1,194,696	36	765,057	489	263,885	20	3,697
1999	H11	1,189,262	36	772,979	476	262,639	14	3,623
2000	H12	1,181,030	36	799,054	402	236,399	9	2,198
2001	H13	1,175,452	36	805,394	342	225,078	9	2,117
2002	H14	1,167,745	39	816,217	314	205,415	95	5,088
2003	H15	1,159,820	39	818,190	293	200,076	97	4,339
2004	H16	1,150,438	34	820,455	262	193,608	105	7,766
2005	H17	1,136,927	26	814,992	256	193,188	105	7,093
2006	H18	1,125,222	24	827,285	242	173,341	102	6,291
2007	H19	1,112,188	24	820,194	239	171,310	101	6,559
2008	H20	1,099,832	24	832,687	212	149,379	96	6,990
2009	H21	1,089,375	22	831,703	202	144,551	93	8,693
2010	H22	1,078,901	22	827,617	195	140,560	92	5,243
2011	H23	1,066,010	22	820,044	194	137,464	93	5,503
2012	H24	1,053,012	23	818,860	182	130,516	93	4,157
2013	H25	1,041,789	23	811,885	182	129,439	92	3,892
2014	H26	1,026,835	23	803,174	178	126,841	93	3,839
2015	H27	1,013,528	23	797,264	176	124,560	95	3,864
2016	H28	999,203	22	832,580	122	74,858	95	3,624
2017	H29	984,474	22	824,985	109	71,253	93	3,512
2018	H30	970,154	22	816,227	105	69,478	90	3,447
2019	R元	956,004	22	805,353	105	68,187	92	3,295
2020	R2	942,190	22	795,608	105	66,126	88	3,251
2021	R3	934,919	22	794,253	104	62,169	87	3,037
2022	R4	918,387	22	782,136	103	60,624	86	2,998
2023	R5	904,359	22	767,799	99	59,664	87	2,849
2024	R6	885,817	22	755,143	97	57,888	86	2,921

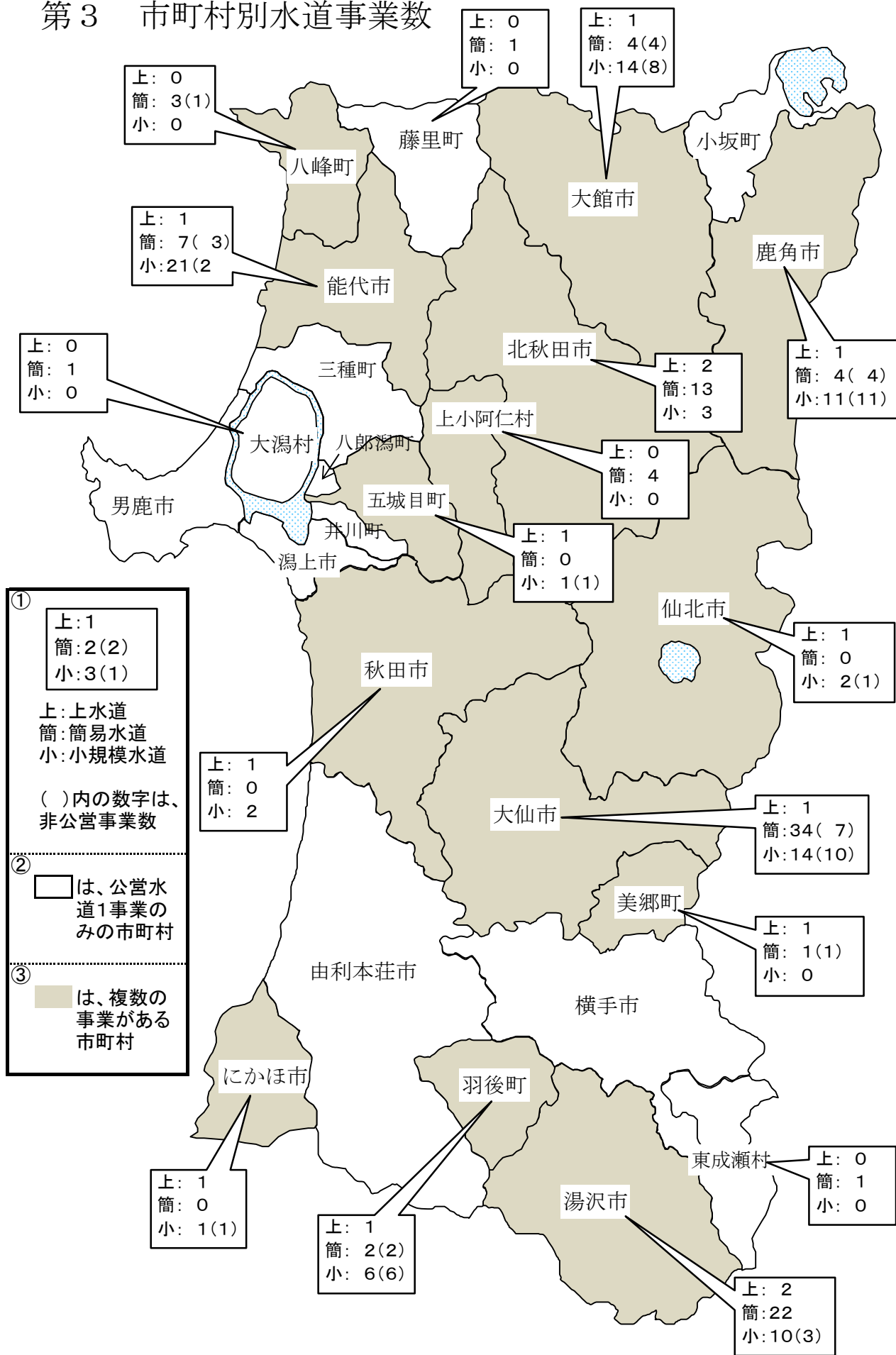
(各年度とも3月31日現在)

小 計		普及率		小規模水道		合 計		小規模 水道含む 普及率 (%)
箇所 数	給水人口 (人)	秋田 県 (%)	全国 平均 (%)	箇所 数	給水 人口 (人)	箇所 数	給水人口 (人)	
583	1,006,954	81.9	94.2	342	20,471	925	1,027,425	83.5
582	1,010,540	82.5	94.4	332	19,814	914	1,030,354	84.1
576	1,010,614	82.8	94.7	324	19,768	900	1,030,382	84.4
574	1,008,921	83.0	94.9	322	18,772	896	1,027,693	84.5
578	1,011,626	83.4	95.1	325	18,617	903	1,030,243	84.9
567	1,016,240	83.9	95.3	318	18,440	885	1,034,680	85.4
558	1,021,050	84.4	95.5	308	17,555	866	1,038,605	85.8
558	1,023,634	84.8	95.8	305	17,360	863	1,040,994	86.2
558	1,025,750	85.2	96.0	301	17,107	859	1,042,857	86.6
551	1,031,216	86.0	96.1	297	16,581	848	1,047,797	87.4
545	1,032,639	86.4	96.3	284	15,603	829	1,048,242	87.7
526	1,039,241	87.4	96.4	265	14,386	791	1,053,627	88.6
447	1,037,651	87.9	96.6	229	12,044	676	1,049,695	88.9
387	1,032,589	87.8	96.7	206	10,772	593	1,043,361	88.8
448	1,026,720	87.9	96.8	164	8,565	612	1,035,285	88.7
429	1,022,605	88.2	96.9	161	8,434	590	1,031,039	88.9
401	1,021,829	88.8	97.1	161	8,584	562	1,030,413	89.6
387	1,015,273	89.3	97.2	154	7,896	541	1,023,169	90.0
368	1,006,917	89.5	97.3	152	7,796	520	1,014,713	90.2
364	998,063	89.7	97.4	151	7,650	515	1,005,713	90.4
332	989,056	89.9	97.5	136	6,611	468	995,667	90.5
317	984,947	90.4	97.5	110	5,043	427	989,990	90.9
309	973,420	90.2	97.5	108	4,910	417	978,330	90.7
309	963,011	90.3	97.6	110	5,028	419	968,039	90.8
298	953,533	90.6	97.7	109	4,846	407	958,379	91.0
297	945,216	90.7	97.7	106	4,725	403	949,941	91.2
294	933,854	90.9	97.8	105	4,552	399	938,406	91.4
294	925,688	91.3	97.9	100	4,323	394	930,011	91.8
239	911,062	91.2	97.9	95	4,171	334	915,233	91.6
224	899,750	91.4	98.0	94	4,104	318	903,854	91.8
217	889,152	91.7	98.0	95	4,176	312	893,328	92.1
219	876,835	91.7	98.1	89	3,900	308	880,735	92.1
215	864,985	91.8	98.1	89	3,770	304	868,755	92.2
213	859,459	91.9	98.2	87	3,524	300	862,983	92.3
211	845,758	92.1	98.3	86	3,435	297	849,193	92.5
208	830,312	91.8	98.2	86	3,391	294	833,703	92.2
205	815,952	92.1		85	3,393	290	819,345	92.5

第2 市町村別水道普及率



第3 市町村別水道事業数



第4 水道の種類別普及率

令和6年度

区分	区域内人口 (人)	現在給水人口 (人) (B)	未給水人口 (人)	普及率 (B)/(A) (%)
上水道	795,792	755,143	40,649	85.2
簡易水道	63,827	57,888	5,939	6.5
専用水道	2,921	2,921	0	0.3
小計	862,540	815,952	46,588	92.1
小規模水道	3,662	3,393	269	0.4
計	866,202	819,345	46,857	92.5
給水区域外	19,615	—	19,615	—
総計	(A) 885,817	819,345	66,472	92.5

令和5年度

区分	区域内人口 (人)	現在給水人口 (人) (B)	未給水人口 (人)	普及率 (B)/(A) (%)
上水道	809,672	767,799	41,873	84.9
簡易水道	65,266	59,664	5,602	6.6
専用水道	2,849	2,849	0	0.3
小計	877,787	830,312	47,475	91.8
小規模水道	3,789	3,391	398	0.4
計	881,576	833,703	47,873	92.2
給水区域外	22,783	—	22,783	—
総計	(A) 904,359	833,703	70,656	92.2

第5 保健所別市町村別水道普及率

市町村名	行政 区域内 総人口 (A)	上 水 道			簡 易 水 道			専 用 水 道		
		箇 所 数	計 画 給 水 人 口	現 在 給 水 人 口	箇 所 数	計 画 給 水 人 口	現 在 給 水 人 口	箇 所 数	確 認 時 給 水 人 口	給 水 人 口
鹿角市	25,941	1	28,950	24,004	* 4	1,165	583	5	4,101	386
					4	1,165	583			
小坂町	4,368	1	4,810	4,355	* 0	0	0	4	267	9
					0	0	0			
大館市	63,364	1	60,060	54,519	* 4	1,662	453	4	441	229
					4	1,662	453			
大館 保健所 計	93,673	3	93,820	82,878	0	0	0	13	4,809	624
					* 8	2,827	1,036			
北秋田市	26,761	2	20,700	17,627	13	15,287	7,567	0	0	0
					* 13	15,287	7,567			
上小阿仁村	1,715				4	2,436	1,690			
					* 4	2,436	1,690			
北秋田 保健所 計	28,476	2	20,700	17,627	17	17,723	9,257	0	0	0
					* 0	0	0			
能代市	45,236	1	47,660	39,829	4	4,059	1,991	1	0	0
					* 3	613	367			
藤里町	2,713				7	4,672	2,358	1	0	0
					* 1	2,969	2,619			
三種町	13,360	1	12,630	10,306	1	2,969	2,619	2	155	122
					* 0	0	0			
八峰町	5,701				2	6,625	5,353			
					* 1	634	348			
能代 保健所 計	67,010	2	60,290	50,135	3	7,259	5,701	4	155	122
					* 7	13,653	9,963			
秋田市	293,116	1	301,000	292,309	* 4	1,247	715	4	286	286
					11	14,900	10,678			
秋田 保健所 計	293,116	1	301,000	292,309	0	0	0	4	286	286
					* 0	0	0			
					0	0	0			
					* 0	0	0			

合 計		普及率	小 規 模 水 道			總 計			
箇 所 数	計 画 給 水 人 口	給 水 人 口 (B)	(%) (B)/(A)	箇 所 数	計 画 給 水 人 口	給 水 人 口	箇 所 数	給 水 人 口 (C)	
10	34,216	24,973	96.3	*	11	846	559	21	25,532
					11	846	559		
5	5,077	4,364	99.9	*				5	4,364
9	62,163	55,201	87.1		6	361	147	23	55,651
				*	8	684	303		
					14	1,045	450		
24	101,456	84,538	90.2		6	361	147	49	85,547
				*	19	1,530	862		
					25	1,891	1,009		
15	35,987	25,194	94.1		3	207	43	18	25,237
				*					
					3	207	43		
4	2,436	1,690	98.5	*				4	1,690
19	38,423	26,884	94.4		3	207	43	22	26,927
				*	0	0	0		
					3	207	43		
9	52,332	42,187	93.3	*	21	1,446	889	30	43,076
					21	1,446	889		
2	2,969	2,619	96.5	*				2	2,619
					0	0	0		
3	12,785	10,428	78.1	*				3	10,428
					0	0	0		
3	7,259	5,701	100.0	*				3	5,701
					0	0	0		
17	75,345	60,935	90.9		0	0	0	38	61,824
				*	21	1,446	889		
					21	1,446	889		
5	301,286	292,595	99.8		2	96	27	7	292,622
				*					
					2	96	27		
5	301,286	292,595	99.8	*	0	0	0	7	292,622
					2	96	27		

市町村名	行政 区域内 総人口 (A)	上 水 道			簡 易 水 道			専 用 水 道		
		簡 所 数	計 画 給 水 人 口	現 在 給 水 人 口	簡 所 数	計 画 給 水 人 口	現 在 給 水 人 口	簡 所 数	確 認 時 給 水 人 口	給 水 人 口
男 鹿 市	21,928	1	30,410	21,445	*			2	430	0
					0	0	0			
潟 上 市	31,094	2 (△1)	25,700	26,040	*			1	970	182
					0	0	0			
五城目町	7,425	1	7,229	7,197	*					
					0	0	0			
八郎潟町	5,076	1	6,910	5,063	*			1	0	0
					0	0	0			
井 川 町	4,077	1	7,080	4,072	*					
					0	0	0			
大 潟 村	2,881				1	3,410	2,881			
					*					
					1	3,410	2,881			
秋田中央 保健所 計	72,481	6 (△1)	77,329	63,817	1	3,410	2,881	4	1,400	182
					*	0	0			
					1	3,410	2,881			
由利本荘市	69,396	1	74,989	69,056	*			2	1,000	289
					0	0	0			
にかほ市	21,415	1	23,611	21,319	*			1	175	6
					0	0	0			
由利本荘 保健所 計	90,811	2	98,600	90,375	0	0	0	3	1,175	295
					*	0	0			
					0	0	0			
大 仙 市	71,352	1	33,517	30,345	27	32,271	22,181	11	1,354	723
					*	7	2,088	1,185		
					34	34,359	23,366			
仙 北 市	21,790	1	16,557	14,958	*			8	1,752	302
					0	0	0			
美 郷 町	16,842	1	11,840	10,236	*	1	500	258	6	514
					1	500	258			
大仙 保健所 計	109,984	3	61,914	55,539	27	32,271	22,181	25	3,620	1,266
					*	8	2,588	1,443		
					35	34,859	23,624			

合 計			普及率	小 規 模 水 道			總 計	
箇 所 数	計 画 給 水 人 口	給 水 人 口 (B)	(%) (B)/(A)	箇 所 数	計 画 給 水 人 口	給 水 人 口	箇 所 数	給 水 人 口 (C)
3	30,840	21,445	97.8	*			3	21,445
				0	0	0		
3 (△1)	26,670	26,222	84.3	*			3 (△1)	26,222
				0	0	0		
1	7,229	7,197	96.9	*	1	60	2	7,251
				1	60	54		
2	6,910	5,063	99.7	*			2	5,063
				0	0	0		
1	7,080	4,072	99.9	*			1	4,072
				0	0	0		
1	3,410	2,881	100.0	*			1	2,881
				0	0	0		
11 (△1)	82,139	66,880	92.3	*	1	60	12	66,934
				1	60	54	(△1)	
3	75,989	69,345	99.9	*			3	69,345
				0	0	0		
2	23,786	21,325	99.6	*	1	96	3	21,364
				1	96	39		
5	99,775	90,670	99.8	*	1	96	6	90,709
				1	96	39		
46	69,230	54,434	76.3	*	4	341	60	55,168
				10	683	464		
				14	1,024	734		
9	18,309	15,260	70.0	*	1	48	11	15,336
				1	200	62		
				2	248	76		
8	12,854	10,735	63.7	*			8	10,735
				0	0	0		
63	100,393	80,429	73.1	*	5	389	79	81,239
				11	883	526		
				16	1,272	810		

市町村名	行政 区域内 総人口 (A)	上 水 道			簡 易 水 道			専 用 水 道		
		箇 所 数	計 画 給 水 人 口	現 在 給 水 人 口	箇 所 数	計 画 給 水 人 口	現 在 給 水 人 口	箇 所 数	確 認 時 給 水 人 口	給 水 人 口
横手市	77,772	1	72,000	67,100	*			3	150	146
					0	0	0			
横手 保健所 計	77,772	1	72,000	67,100	*	0	0	3	150	146
					0	0	0			
湯沢市	37,719	2	35,183	26,548	22	15,920	7,638	3	0	0
					*					
					22	15,920	7,638			
羽後町	12,325	1	14,630	8,815	*	2	570	344		
					2	570	344			
東成瀬村	2,450				1	2,519	2,430	2	378	0
					*					
					1	2,519	2,430			
湯沢 保健所 計	52,494	3	49,813	35,363	23	18,439	10,068	5	378	0
					*	2	570	344		
					25	19,009	10,412			

市	806,884	16	770,337	705,099	66	67,537	39,377	45	10,659	2,549
		(△1)			*	18	5,528	2,588		
					84	73,065	41,965			
計	71,887	7	65,129	50,044	3	9,594	7,972	14	936	372
町					*	4	1,704	950		
					7	11,298	8,922			
村	7,046	0	0	0	6	8,365	7,001	2	378	0
					*	0	0	0		
					6	8,365	7,001			

(公 営)					75	85,496	54,350			
(非公営)					*	22	7,232	3,538		
県 計	885,817	23	835,466	755,143	97	92,728	57,888	61	11,973	2,921
		(△1)								

(注) △印は、他市町村の水道事業から供給している上水道施設の内数。
(井川町水道事業は、湯上市の一部に給水している。)
*印は、公営(市町村営)以外の施設で、その下欄は公営施設との計。
専用水道は、自己水源によるもののみ計上。
(他の水道から受水がある場合、給水人口が重複するため)

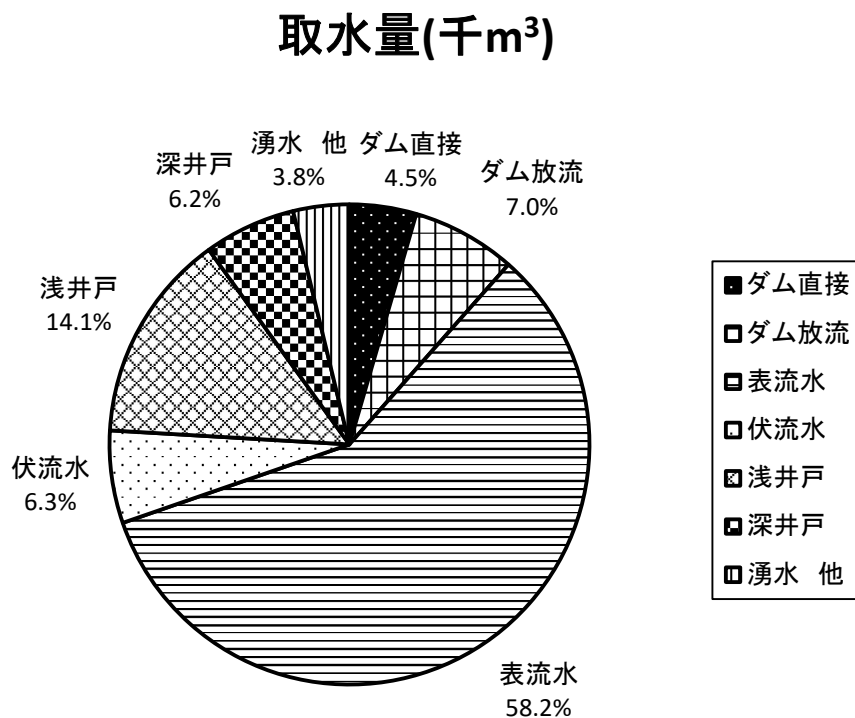
合 計			普及率	小 規 模 水 道			総 計		
箇所数	計画 給水 人口	給水 人口 (B)	(%) (B)/(A)	箇所数	計画 給水 人口	給水 人口	箇所数	給水 人口 (C)	
4	72,150	67,246	86.5	*			4	67,246	
				0	0	0			
4	72,150	67,246	86.5	*	0	0	4	67,246	
				0	0	0			
27	51,103	34,186	90.6		7	372	37	34,427	
				*	3	206			110
				10	578	241			
3	15,200	9,159	74.3	*	6	448	9	9,440	
				6	448	281			
3	2,897	2,430	99.2	*			3	2,430	
				0	0	0			
33	69,200	45,775	87.2		7	372	49	46,297	
				*	9	654			391
				16	1,026	522			

145 (△1)	854,061	749,613	92.9		23	1,425	632	223 (△1)	752,671
				*	55	4,161	2,426		
				78	5,586	3,058			
28	77,363	59,338	82.5		0	0	35	59,673	
				*	7	508			335
				7	508	335			
8	8,743	7,001	99.4		0	0	8	7,001	
				*	0	0			0
				0	0	0			

181 (△1)	940,167	815,952	92.1		23	1,425	632	266 (△1)	819,345
				*	62	4,669	2,761		
				85	6,094	3,393			

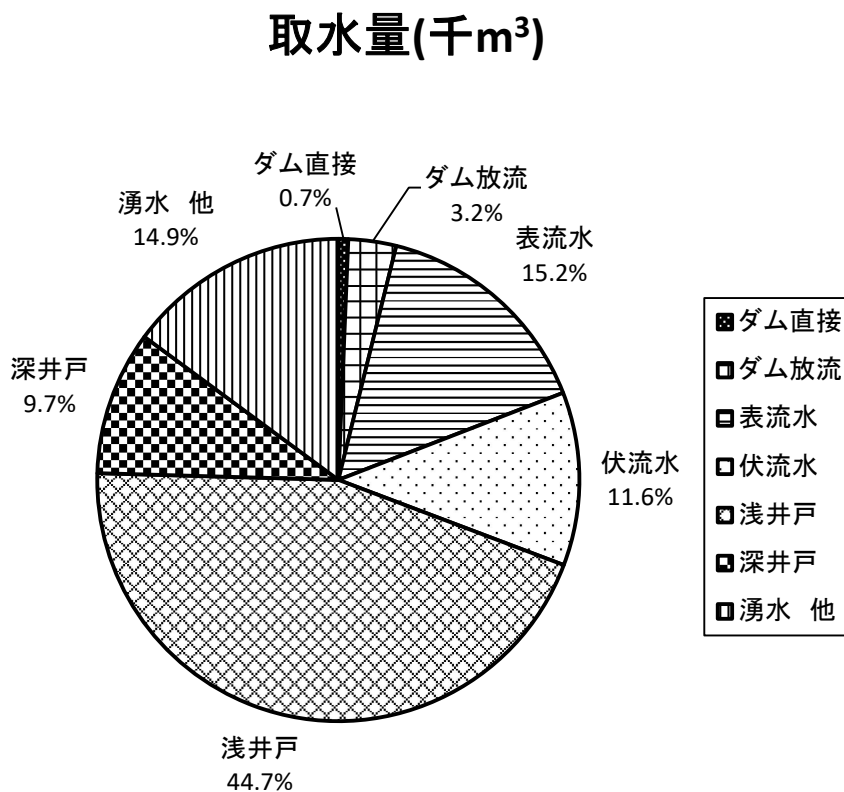
第6 上水道及び簡易水道の水源別取水量

(1) 令和6年度 上水道の水源別年間取水量



水源別	取水量(千m ³)
ダム直接	20,822
ダム放流	32,587
表流水	269,603
伏流水	28,978
浅井戸	65,280
深井戸	28,754
湧水 他	17,481
計	463,505

(2) 令和6年度 簡易水道の水源別年間取水量

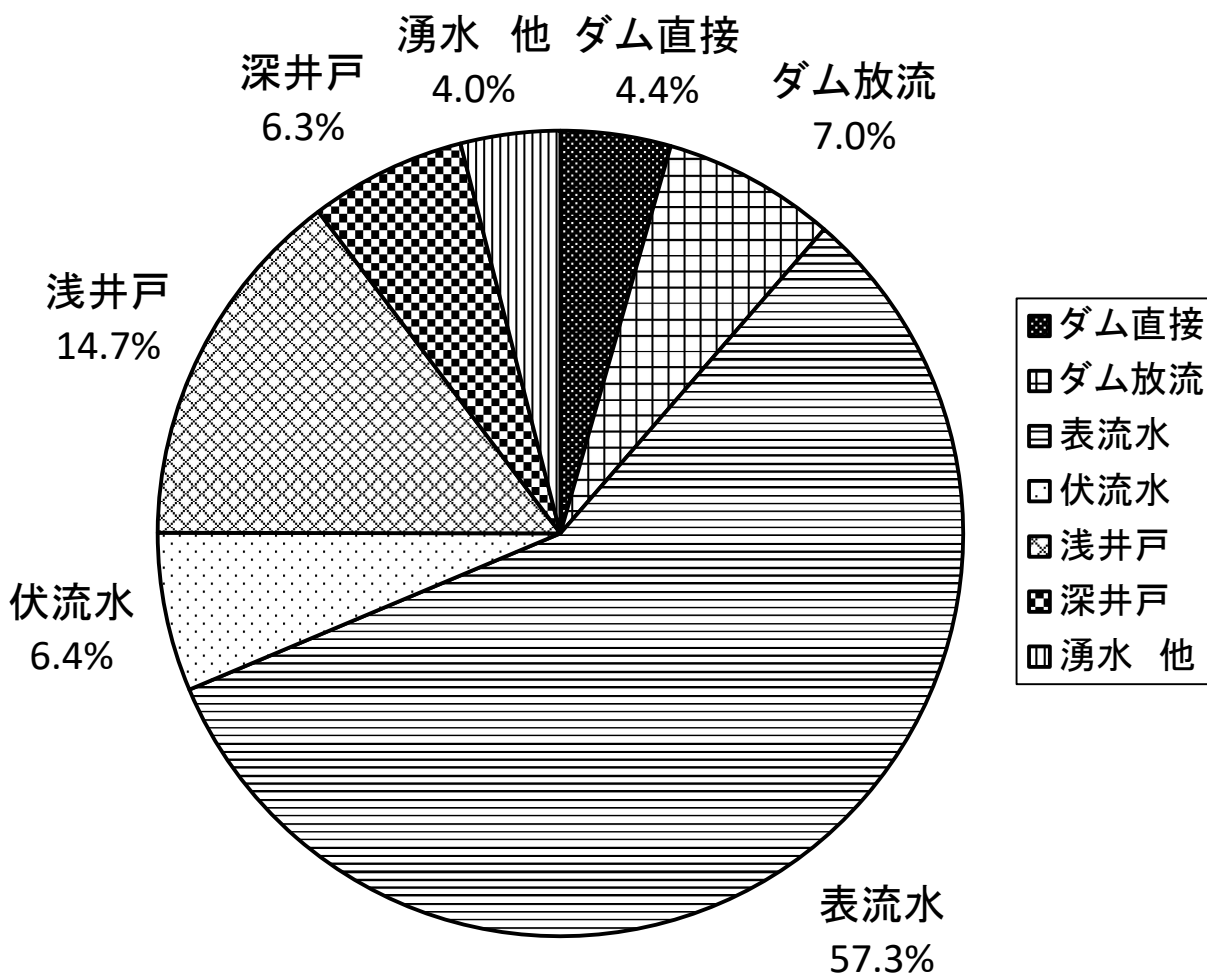


水源別	取水量(千m ³)
ダム直接	64
ダム放流	307
表流水	1,457
伏流水	1,111
浅井戸	4,273
深井戸	924
湧水 他	1,422
計	9,558

(3) 令和6年度 上水道・簡易水道の水源別年間取水量

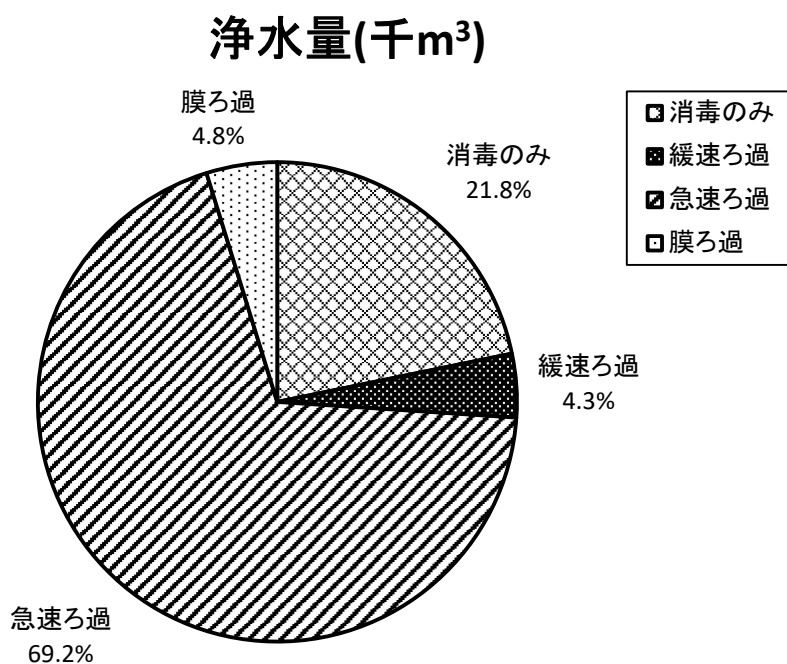
水源別	取水量(千 m^3)
ダム直接	20,886
ダム放流	32,894
表流水	271,060
伏流水	30,089
浅井戸	69,553
深井戸	29,678
湧水 他	18,903
計	473,063

取水量(千 m^3)



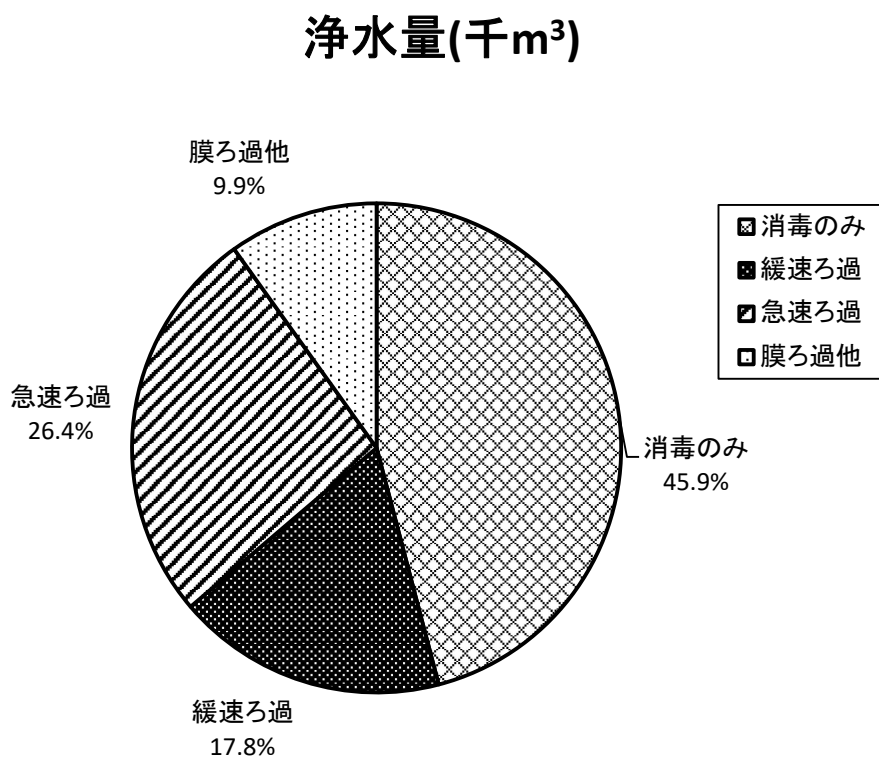
第7 上水道及び簡易水道の浄水方式別浄水量

(1) 令和6年度 上水道の浄水方式別年間浄水量



浄水方式	浄水量(千m ³)
消毒のみ	23,395
緩速ろ過	4,602
急速ろ過	74,370
膜ろ過	5,138
計	107,505

(2) 令和6年度 簡易水道の浄水方式別年間浄水量

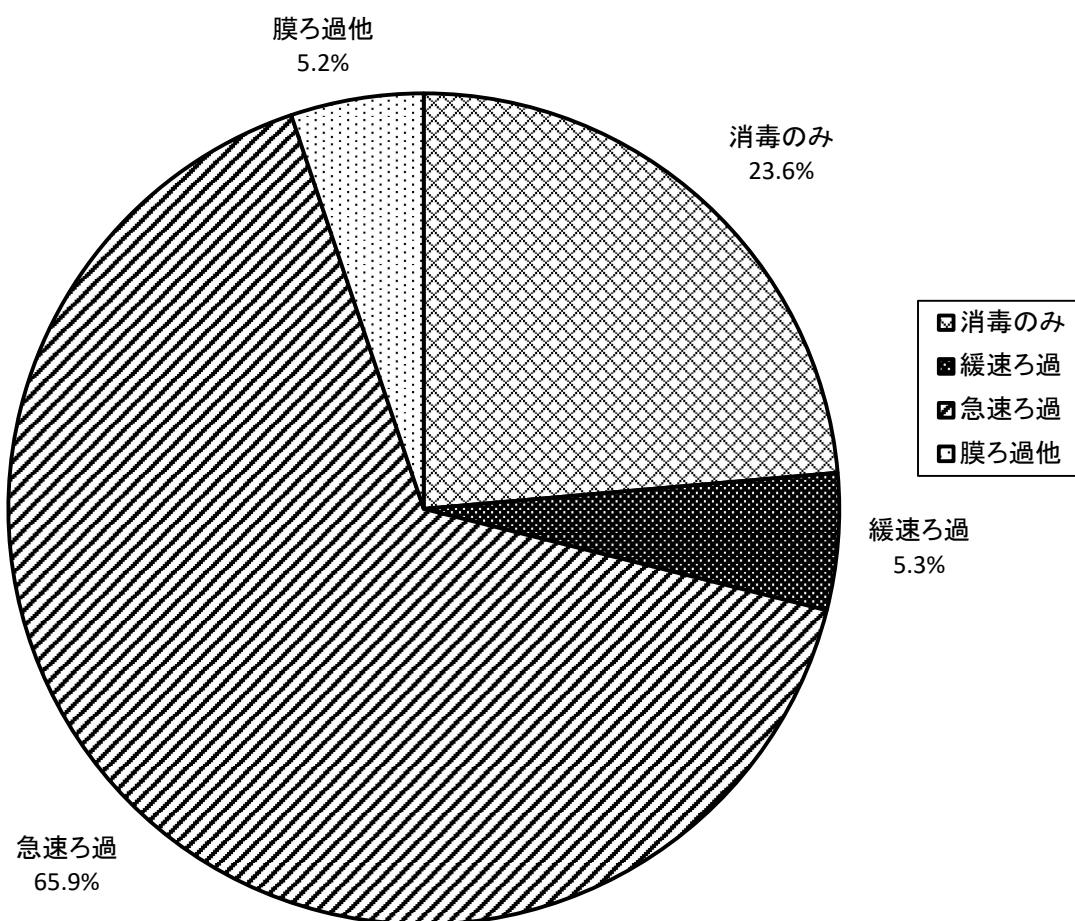


浄水方式	浄水量(千m ³)
消毒のみ	4,099
緩速ろ過	1,590
急速ろ過	2,353
膜ろ過他	883
計	8,925

(3)令和6年度 上水道・簡易水道の浄水方式別年間浄水量

浄水方式	浄水量(千m ³)
消毒のみ	27,494
緩速ろ過	6,192
急速ろ過	76,723
膜ろ過他	6,021
計	116,430

浄水量(千m³)



第8 水道関連ダム等の状況

	ダム名	河川名	事業主体	目的	建設工期	水道事業体	水道計画取水量(m ³ /日)
完 成	玉川ダム	雄物川水系 玉川	建設省	F. N. A. W. I. P	S50～H 2	秋田市	113,900
	山瀬ダム	米代川水系 岩瀬川	秋田県	F. N. W. I. P	S56～H 3	能代市 大館市(田代)	7,000 2,000
	井川ダム	馬場目川 水系井川	秋田県 井川町	A. W	S52～S53 (嵩上げ工事)	井川町	3,200
	協和ダム	雄物川水系 淀川	秋田県	F. N. W	S60～H 9	大仙市 (協和地区)	1,000
	大松川ダム	雄物川水系 松川	秋田県	F. N. A. W. P	S58～H10	横手市 (横手地区)	14,000
	大内ダム	子吉川水系 畑川	秋田県	F. N. W	H3～H19	由利本荘市 (大内地区)	2,000
	砂子沢ダム	米代川水系 砂子沢川	秋田県	F. N. W	H4～H22	鹿角市 小坂町	2,000 2,600
	森吉山ダム	米代川水系 小又川	国土 交通省	F. N. A. W. P	S61～H23	北秋田市 (森吉・合川地区)	9,500
建設中	成瀬ダム	雄物川水系 成瀬川	国土 交通省	F. N. A. W. P	H13～R9	大仙市 横手市 湯沢市	2,995 7,840 2,329
	鳥海ダム	子吉川水系 子吉川	国土 交通省	F. N. W. P	H5～R14	由利本荘市	20,670

(注) ダム等の目的：F…洪水調節、N…河川維持用水等、
A…農業用水、W…水道用水、
I…工業用水、P…発電用水

第9 上水道

1. 事業計画と水道料金

台帳 番号	事業 主体名	当初認可	竣工 年月 (含予定)	目標 年次	事業内容	事業費 (千円)
		最終認可 又は (最終届出)				
5-1	秋田市	M36. 8. 29	M44. 8	—	—	69,525,799
		R5. 1. 31	R10. 3	R14	変更認可	
5-2	由利本荘市	S15. 3. 8	S23. 10	—	—	22,365,894
		R 1. 9. 11	R11. 3	R11	第2整備	
5-3	横手市	S27. 1. 23	S32. 3	—	—	227,383
		R 5. 5. 23	R 7. 3	R12	変更認可	
5-4	潟上市	H17. 3. 22	—	—	1 拡	2,345,559
		R 2. 3. 17	R 8. 3	R10	2次計画変更	
5-5	大館市	S29. 6. 18	S35. 3	—	—	1,158,575
		H31. 3. 22	R 9. 3	R13	浄水方法変更	
5-6	能代市	S29. 6. 18	S36. 3	—	—	1,422,515
		(R3. 8. 18)	R 4. 3	R12	3次計画変更	
5-7	大仙市	S29. 6. 18	S34. 3	—	—	797,088
		H21. 5. 12	H27. 4	H30	取水地点変更	
5-8	男鹿市	S30. 7. 25	S33. 9	—	—	2,649,400
		H24. 3. 9	R 4. 3	R 3	8次計画変更	
5-9	湯沢市 (湯沢)	S30. 7. 25	S35. 3	—	6 拡	4,475,802
		(H18. 3. 15)	R 2. 3	H31	軽微変更	
5-11	五城目町	S33. 3. 29	S35. 12	—	—	31,800
		(R6. 9. 25)	R 8. 3	R15	簡水統合等	
5-16	にかほ市	S40. 12. 9	S43. 3	—	—	574,948
		R2. 4. 13	R 7. 3	R10	浄水方法変更	
5-17	井川町 (潟上市の 一部を含む)	S30. 4. 20	S30. 3	—	—	0
		(H22. 8. 5)	H22. 8	R 2	軽微変更	
5-18	八郎潟町	S40. 12. 18	S41. 7	—	—	521,700
		H19. 11. 5	H20. 7	R 3	1 拡	
5-20	小坂町	S42. 2. 27	S43. 9	—	—	553,402
		H27. 3. 27	H29. 3	R 6	3 拡	
5-25	北秋田市 (鷹巣)	S46. 3. 18	S49. 3	—	—	1,789,837
		H30. 4. 1	R 5. 3	R 8	簡水統合等	
5-27	羽後町	S48. 3. 31	S49. 10	—	—	189,500
		(H20. 3. 17)	H22. 4	H30	浄水方法変更	
5-32	鹿角市	S62. 3. 20	S66. 9	—	3 拡	4,371,203
		(H29. 3. 7)	R 3. 3	R 8	軽微変更	
5-33	北秋田市 (森吉・合川)	H22. 3. 29	H24. 3	H31	創 設	3,416,750
		H26. 3. 27	H29. 3	R 5	計画変更	
5-35	三種町	H 1. 5. 12	H 6. 3	—	—	1,844,120
		H28. 3. 31	R 8. 3	R 7	簡水統合等	
5-36	湯沢市 (稲川)	H 6. 3. 30	H12. 3	—	1 拡	434,948
		(H19. 2. 19)	H22. 3	H28	軽微変更	
5-38	仙北市	H29. 3. 27	R 9. 3	H38	—	121,088
		R3. 10. 12	R13. 3	R12	水源変更	
5-39	美郷町	H29. 3. 29	H39. 3	H38	—	165,970
		H31. 3. 28	R 3. 3	R10	浄水方法変更	
	計(22事業)					118,983,281

事業計画			水道料金(消費税込み)						施行年月日
給水人口 (人)	一人一日 最大給水量 (ℓ/日)	一日最大 給水量 (m ³ /日)	料金体系	家庭用					
				基本 水量 (m ³)	基本 料金 (円)	超過 料金 (円/m ³)	10m ³ 料金 (円)	20m ³ 料金 (円)	
301,000	369	111,000	口径別	0	770	60	1,375	2,860	R 1. 10. 1
74,989	556	41,690	口径別	0	880	143	2,310	3,960	R 1. 10. 1
72,000	483	34,800	口径別	5	1,177	99	1,672	3,652	R 1. 10. 1
25,700	427	10,970	口径別	1	847	99	2,343	3,763	R 6. 6. 1
60,060	417	25,030	口径別	0	704	154	2,244	3,949	R 1. 10. 1
47,660	577	27,516	口径別	0	550	126	1,815	3,685	R 1. 10. 1
33,517	470	15,769	口径別	0	830	74	1,570	2,930	R 1. 10. 1
30,410	530	16,130	用途別	10	1,650	195	1,793	3,938	R 6. 7. 1
26,010	659	17,140	口径別	8	2,095	189	2,473	4,363	R 1. 10. 1
7,229	492	3,559	用途別	10	1,980	198	1,980	3,960	R 1. 10. 1
23,611	720	16,998	用途別	10	1,332	166	1,332	2,993	R 6. 6. 1
7,080	438	3,100	用途別	10	1,810	181	1,810	3,620	R 1. 10. 1
6,910	441	3,050	用途別	5	1,320	260	2,640	5,280	R 1. 10. 1
4,810	738	3,550	用途別	10	2,090	319	2,266	5,456	R 1. 10. 1
9,550	483	4,610	併用	10	1,350	120	1,350	2,550	R 1. 10. 1
14,630	421	6,160	併用	10	1,925	242	1,991	4,411	R 1. 10. 1
28,950	417	12,060	併用	8	1,812	208	2,228	4,308	R 1. 10. 1
11,150	509	5,670	単一	10	1,935	220	1,935	4,135	R 1. 10. 1
12,630	504	6,360	口径別	8	1,257	168	1,687	3,367	R 1. 10. 1
9,173	435	3,992	口径別	8	2,095	189	2,473	4,363	R 1. 10. 1
16,557	642	10,626	口径別	0	1,100	55	1,815	3,795	R 1. 10. 1
11,840	394	4,670	口径別	5	605	187	1,650	3,520	R 1. 10. 1
835,466	460	384,450							

2. 給水状況

事業主体名	計画給水 人口 (人)	給水区域 内人口 (人)	現在給水 人口 (人)	年間給水量 (千 m^3)				
				年間 給水量 (A)	有効 水量 (B)	有効 率 (%) (B)/(A)	有収 水量 (C)	有収 率 (%) (C)/(A)
秋田市	301,000	293,070	292,309	33,622	31,563	93.9	30,807	91.6
由利本荘市	74,989	69,272	69,056	11,667	9,241	79.2	9,104	78.0
横手市	72,000	77,685	67,100	9,351	7,516	80.4	7,091	75.8
潟上市	25,700	28,348	24,839	2,888	2,416	83.7	2,416	83.7
大館市	60,060	60,935	54,519	7,388	5,741	77.7	5,387	72.9
能代市	47,660	42,186	39,829	5,216	4,426	84.9	4,168	79.9
大仙市	33,517	34,429	30,345	4,471	3,535	79.1	3,535	79.1
男鹿市	30,410	21,928	21,445	3,987	2,690	67.5	2,590	65.0
湯沢市 (湯沢)	26,010	20,528	19,352	2,625	2,204	84.0	2,131	81.2
五城目町	7,229	7,277	7,197	823	723	87.8	713	86.6
にかほ市	23,611	21,357	21,319	4,228	4,228	100.0	3,094	73.2
井川町 (潟上市含む)	7,080	5,278	5,273	698	572	81.9	572	81.9
八郎潟町	6,910	5,076	5,063	673	474	70.4	474	70.4
小坂町	4,810	4,368	4,355	428	428	100.0	428	100.0
北秋田市 (鷹巣)	9,550	9,171	8,648	1,191	1,046	87.8	1,034	86.8
羽後町	14,630	8,966	8,815	1,094	931	85.1	930	85.0
鹿角市	28,950	25,273	24,004	2,751	2,194	79.8	2,194	79.8
北秋田市 (森吉・合川)	11,150	9,522	8,979	1,671	1,100	65.8	1,087	65.1
三種町	12,630	12,363	10,306	1,615	1,110	68.7	1,110	68.7
湯沢市 (稲川)	9,173	7,441	7,196	647	563	87.0	550	85.0
仙北市	16,557	18,926	14,958	3,160	1,698	53.7	1,672	52.9
美郷町	11,840	12,393	10,236	1,516	1,091	72.0	1,091	72.0
県計	835,466	795,792	755,143	101,710	85,490	84.1	82,178	80.8

1日当たりの給水量 (m ³)					1人1日 当たり 給水量		用途別給水状況 (用途別給水契約がある場合にのみ内訳あり)				
最大 給水量 (D)	平均 給水量 (E)	負荷 率 (%) (E)/(D)	施設 能力 (F)	稼働 率 (%) (D)/(F)	最大 給水量 (リットル)	平均 給水量 (リットル)	年間有収水量 (千m ³)				
							生活用	業務用 営業用	工場用	その他	計
99,419	92,115	92.7	197,137	50.4	340	315	23,110	7,128	569	0	30,807
37,355	31,964	85.6	41,690	89.6	541	463					0
27,840	25,619	92.0	47,962	58.0	415	382					0
8,792	7,912	90.0	11,550	76.1	354	319					0
22,467	20,241	90.1	32,232	69.7	412	371					0
15,301	14,290	93.4	27,516	55.6	384	359					0
13,105	12,249	93.5	15,769	83.1	432	404					0
12,554	10,923	87.0	16,130	77.8	585	509	1,808	206	80	496	2,590
8,612	7,192	83.5	17,140	50.2	445	372					0
2,659	2,255	84.8	5,172	51.4	369	313	555	153	5		713
12,865	11,584	90.0	14,016	91.8	603	543	2,031	627	427	9	3,094
2,505	1,912	76.3	3,100	80.8	475	363	524	26	22		572
2,226	1,844	82.8	3,050	73.0	440	364	390	66	4	14	474
2,091	1,173	56.1	2,687	77.8	480	269	281	116	0	31	428
4,238	3,263	77.0	4,610	91.9	490	377	756	155	0	123	1,034
3,477	2,997	86.2	6,160	56.4	394	340	602	210	117	1	930
8,079	7,537	93.3	12,750	63.4	337	314	1,456	738			2,194
5,443	4,578	84.1	5,670	96.0	606	510	726	287	10	64	1,087
4,617	4,425	95.8	6,510	70.9	448	429	882		13	215	1,110
2,273	1,773	78.0	3,992	56.9	316	246					0
10,788	8,658	80.3	17,068	63.2	721	579					0
4,275	4,153	97.1	4,670	91.5	418	406	1,091				1,091
310,981	278,657	89.6	496,581	62.6	412	369	34,212	9,712	1,247	953	46,124

3. 取水量と浄水量

事業主体名	計 画 1 日 最 大 取 水 量 (m ³)								取 水 権
	地 表 水			地 下 水			・原 そ水 の受 他水	計	河 川 等 名
	ダム 直接	ダム 放流	表流水 (自流)	伏流 水	浅 井戸	深 井戸			
秋 田 市		12,473	144,852		3,170	3,803		164,298	雄物川 (玉川ダム分含む)
由利本荘市	20,636	1,353	16,702		406		4,889	43,986	子吉川・鏑出川 他
横 手 市	186	5,961	15,655	5,268	3,889	7,440	1,945	40,344	雄物川(大松川ダム)・ 横手川
潟 上 市					13,033			13,033	
大 館 市			18,420	6,771	1,863	0	307	27,361	米代川・長木川 他
能 代 市		7,000	20,000		1,916			28,916	米代川・岩瀬川
大 仙 市			4,233		10,459		1,667	16,359	雄物川
男 鹿 市			16,956	0	0	3,100	390	20,446	一ノ目潟, 鮪川他
湯 沢 市 (湯沢)				14,658	2,900			17,558	雄物川・皆瀬川
五城目町			5,000			380	28	5,408	馬場目川
にかほ市			3,595	281	3,953	4,874	4,437	17,140	白雪川・鳥越川
井 川 町		3,200						3,200	井川 (井川ダム)
八郎潟町			3,300					3,300	馬場目川
小 坂 町		2,600	1,060					3,660	米代川水系荒川支流 小滝沢溪流 他
北秋田市 (鷹巣)					4,610			4,610	
羽 後 町					5,160	1,000		6,160	
鹿 角 市			12,170	2,000			580	14,750	米代川・大楽前沢川
北秋田市 (森吉・合川)	0	0	0	0	5,770	0		5,770	阿仁川 (森吉山ダム)
三 種 町						6,510		6,510	
湯 沢 市 (稲川)					3,992			3,992	
仙 北 市			6,811		1,167	358	3,238	11,574	桧木内川・ 生保内川支流六枚沢 他
美 郷 町			849		2,992	1,289		5,130	
県 計	20,822	32,587	269,603	28,978	65,280	28,754	17,481	463,505	

水 量			年 間 実 績 取 水 量 (千m ³)							
許可水量		その他 水 量 (ℓ/秒)	地 表 水			地 下 水			その他	計 (A)
安定 (ℓ/秒)	暫定 (ℓ/秒)		ダム 直接	ダム 放流	表流水 (自流)	伏流 水	浅 井戸	深 井戸		
1,821		950		3,876	31,848		449	620		36,793
91	54	62	8,013	389	2,877	0	120	0	2,131	13,530
276			59	2,631	2,587	547	1,018	2,301	415	9,558
							3,418			3,418
368					6,479	1,572	252		83	8,386
312					5,126		302			5,428
49					859		2,615		1,062	4,536
84		174			4,873	0		121		4,994
144						2,193	609			2,802
58					905			63	6	974
63					356		965	1,392	2,123	4,836
37				1,286						1,286
52					801					801
36				352	395					747
							1,191			1,191
							928	171		1,099
140					3,875					3,875
							1,671			1,671
								1,615		1,615
							695			695
88		42			2,546		541	96	1,878	5,061
					607		929	332		1,868
3,620	54	1,228	8,072	8,534	64,134	4,312	15,703	6,711	7,698	115,164

事業主体名	年間 給水量 (千m ³) (B)	利用率 率 (%) (B)/(A)	年 間 浄 水 量 (千m ³)				
			消毒 のみ	緩速 ろ過	急速 ろ過	膜 ろ過	計
秋 田 市	33,622	91.4	0	304	34,642		34,946
由利本荘市	11,667	86.2	286	1,373	9,210	1,642	12,511
横 手 市	9,351	97.8	3,486	8	3,310	2,547	9,351
潟 上 市	2,888	84.5			3,104		3,104
大 館 市	7,388	88.1	1,753	5	6,486	142	8,386
能 代 市	5,216	96.1	302		5,126		5,428
大 仙 市	4,471	98.6	2,679		1,792		4,471
男 鹿 市	3,987	79.8	0	828	3,110	116	4,054
湯 沢 市 (湯沢)	2,625	93.7	2,375			258	2,633
五城目町	823	84.5			874		874
にかほ市	4,228	87.4	4,472	8	356		4,836
井 川 町	698	54.3		698			698
八郎潟町	673	84.0			792		792
小 坂 町	428	57.3		434		281	715
北秋田市 (鷹巣)	1,191	100.0	1,191				1,191
羽 後 町	1,094	99.5	1,094				1,094
鹿 角 市	2,751	71.0	150		3,425		3,575
北秋田市 (森吉・合川)	1,671	100.0	1,671				1,671
三 種 町	1,615	100.0	980		635		1,615
湯沢市 (稲川)	647	93.1	695				695
仙 北 市	3,160	62.4	1,332	374	1,508		3,214
美 郷 町	1,516	81.2	929	570		152	1,651
県 計	101,710	88.3	23,395	4,602	74,370	5,138	107,505

4. 主要構造物

事業主体名	取水施設				浄水施設									
	沈砂池				消毒のみ		普通沈でん池				薬品沈でん池			
	常用池数	予備池数	計画処理量(m ³ /日)	有効容量(m ³)	施設数	計画処理量(m ³ /日)	常用池数	予備池数	計画処理量(m ³ /日)	有効容量(m ³)	常用池数	予備池数	計画処理量(m ³ /日)	有効容量(m ³)
秋田市	6		215,550	2,889										
由利本荘市	2		4,100	46	6	1,206	2		1,294	1	4	0	4,000	82
横手市	1		11,800		17	17,201					4		14,379	2,672
潟上市														
大館市	2	1	25,060	110	8	8,326					4	1	25,060	1,060
能代市	1		27,000	142	2	1,946								
大仙市	1		4,233	40	2	10,459					6		5,900	205
男鹿市														
湯沢市 (湯沢)					1	12,619								
五城目町														
にかほ市	4	1	3,600	2,660	8	8,383	2		4,000	1,336	2		2,400	62
井川町														
八郎潟町														
小坂町							1		1,210	375				
北秋田市 (鷹巣)					1	4,610								
羽後町					2	6,160								
鹿角市	2		4,620		2	580					4		14,170	355
北秋田市 (森吉・合川)					1	5,670								
三種町					5	3,890								
湯沢市 (稲川)					2	4,430								
仙北市	2		3,920	107	14	3,299	3		1,545	920				
美郷町					4	2,720	2		863	452				
県計	21	2	299,883	5,994	75	91,499	10	0	8,912	3,084	24	1	65,909	4,436

事業主体名	浄								水				
	傾斜板沈でん池				高速凝集沈でん池				緩 速 ろ 過 池				
	常用 池数	予備 池数	計 画 処理量 (m ³ /日)	有 効 容 量 (m ³)	常用 池数	予備 池数	計 画 処理量 (m ³ /日)	有 効 容 量 (m ³)	常用 池数	予備 池数	計 画 浄水量 (m ³ /日)	ろ 過 面 積 (m ²)	ろ 過 速 度 (m/日)
秋 田 市	2		40,550	1,800	7		180,000	10,820	3	1	1,974	271	7.3
由利本荘市	6		5,015	220	11		28,083	1,893	21	3	11,708	3,141	3.7
横 手 市	4		14,379	805					1		62	25	2.5
潟 上 市													
大 館 市									2		68	18	3.8
能 代 市					3		27,000	2,669					
大 仙 市	3		5,900	186									
男 鹿 市	2		1,470	74					10		5,002	1,117	4.5
湯 沢 市 (湯沢)													
五城目町					3		4,800	275					
にかほ市									4	1	4,034	1,334	3.0
井 川 町	2		3,500	150					5	1	3,100	1,000	3.1
八郎潟町	2		3,300		2		3,300						
小 坂 町									5	1	1,210	520	2.3
北秋田市 (鷹巣)													
羽 後 町													
鹿 角 市													
北秋田市 (森吉・合川)													
三 種 町	2		2,620	126									
湯 沢 市 (稲川)													
仙 北 市	3		4,848	470					5		1,545	678	2.3
美 郷 町									6		863	302	2.9
県 計	26	0	81,582	3,831	26	0	243,183	15,657	62	7	29,566	8,406	35.4

施 設												配水施設				
急 速 ろ 過 池					膜 ろ 過 装 置				浄 水 池		浄水場附属配水池	配 水 池		配水場数		
常用池数	予備池数	計 画 浄水量 (m ³ /日)	ろ 過 面積 (m ²)	ろ 過 速度 (m/日)	常用系列数	膜モジュール数	膜表面積 (m ²)	計 画 処理量 (m ³ /日)	池 数	有 効 容 量 (m ³)		池 数	有 効 容 量 (m ³)		池 数	有 効 容 量 (m ³)
35	3	195,163	1,840	106.1					13	23,847	5		58	85,728	30	
24	6	35,004	327	107.0	25	87	4,338	6,543	17	3,178	27	36	21,778	106	21,823	99
8		18,898	171	110.5	3	240	1,920	11,800	7		5	9	3,788	59	21,968	35
5		12,968	153	84.8					5	720	5	4	3,449	5	4,665	5
4	2	25,060	293	85.5	2	4	50	840	4	1,370	4	1	2,200	28	20,074	25
7		27,000	150	180.0					4	1,010	1			9	10,737	8
4		5,900	66	89.9					3	714	1	4	8,200			
8		11,370	101	112.6	6	6	216	3,100	4	722	7	8	1,548	30	10,197	30
					4	28	2,016	2,480	4	2,100	1			7	6,520	5
9		5,172	41	126.1					5	189	3			6	2,182	5
5	2	1,599	188	8.5					4	290	5			33	12,791	19
											1	4	1,865			
6		3,300	38	86.8					1	145		1	1,440	1	310	1
					1	3	648	2,600	1	270	2	12	1,810	1	1,100	1
												2	2,280			
									2	529		2	509	3	2,898	1
6	3	14,170	151	93.8					4	553	2			16	8,150	16
									3	209				6	4,503	1
1	1	2,620	12	218.3					2	279	1			9	6,360	8
									5	173				5	2,988	5
17		6,659	66	100.9					10	873	9			28	8,313	19
					5	280	514	769	4	155	4	5	1,173	12	2,464	12
139	17	364,883	3,597	1,511	46	648	9,702	28,132	102	37,326	83	88	50,040	422	233,771	325

5. 管路延長

事業主体名	管路 総延長 (m)	施設別管路延長(m)			導水管			
		導水管	送水管	配水管	鑄鉄管	ダクタイル 鑄鉄管	鋼管	石綿 セメント 管
秋田市	1,982,734	2,995	75,235	1,904,504		556	670	
由利本荘市	1,233,023	98,889	62,105	1,072,029		15,539	470	8,398
横手市	1,024,368	26,438	43,831	954,099		1,456	571	
潟上市	271,157		4,073	267,084				
大館市	664,516	8,063	50,868	605,585	600	2,373	1,632	
能代市	379,118	14,467	6,623	358,028	140	8,354	134	
大仙市	311,727	7,065	224	304,438		5,264	129	
男鹿市	453,842	30,708	34,050	389,084		639	3,333	
湯沢市 (湯沢)	199,568	5,365	7,701	186,502		5,297	43	
五城目町	119,486	1,774	6,510	111,202		192		
にかほ市	324,270	12,835	55,015	256,420		3,840	730	321
井川町	65,494	10,521	1,486	53,487		5,415	15	
八郎潟町	53,602	20	3,942	49,640	20			
小坂町	99,597	13,961	4,977	80,659		1,332		2,108
北秋田市 (鷹巣)	134,861	589	5,314	128,958		589		
羽後町	101,987	2,315	2,239	97,433		2,129		
鹿角市	353,657	10,326	36,151	307,180	85	9,362		270
北秋田市 (森吉・合川)	222,054	3,521	12,721	205,812		358	121	
三種町	189,576	15,169	17,206	157,201				
湯沢市 (稲川)	134,090	2,965	16,877	114,248		83		
仙北市	389,175	40,874	9,121	339,180	225	4,896	99	
美郷町	301,827	4,801	19,107	277,919		1,615		
県計	9,009,729	313,661	475,376	8,220,692	1,070	69,289	7,947	11,097

延 長 (m)			送 水 管 延 長 (m)						
硬質塩化 ビニル管	その他 ホリ管・ス テンレス管等	計	鋳鉄 管	ﾀﾞｸﾀｲﾙ 鋳鉄管	鋼 管	石綿 セメント 管	硬質塩化 ビニル管	その他 ホリ管・ス テンレス管等	計
902	867	2,995		54,486	14,252		5,164	1,333	75,235
36,149	38,333	98,889		17,739	291	278	27,873	15,924	62,105
19,586	4,825	26,438		15,357	850		16,890	10,734	43,831
				4,040	33				4,073
419	3,039	8,063	1,471	30,637	5,773		4,073	8,914	50,868
1,758	4,081	14,467	180	6,426				17	6,623
114	1,558	7,065		167			26	31	224
25,437	1,299	30,708	2,931	16,820	40		12,589	1,670	34,050
	25	5,365		7,307	47			347	7,701
544	1,038	1,774		4,328			1,844	338	6,510
5,288	2,656	12,835	66	6,424	184	1,709	11,087	35,545	55,015
5,091		10,521					1,486		1,486
		20		3,426		20	496		3,942
5,831	4,690	13,961	450	572		221	3,526	208	4,977
		589		5,314					5,314
	186	2,315		2,239					2,239
	609	10,326	465	22,949	1,597	2,191	7,701	1,248	36,151
3,042		3,521		7,387	36	2,065	2,736	497	12,721
15,169		15,169		5,179			12,027		17,206
	2,882	2,965		14,526	62		716	1,573	16,877
30,382	5,272	40,874		598			5,486	3,037	9,121
3,186		4,801		2,550			13,449	3,108	19,107
152,898	71,360	313,661	5,563	228,471	23,165	6,484	127,169	84,524	475,376

事業主体名	配水管延長 (m)							配水管 使用効率 年間 給水量/ 配水管 延長 (m ³ /m)
	鑄鉄 管	ダクタイル 鑄鉄管	鋼管	石綿 セメント 管	硬質塩化 ビニル管	その他 ポリ管・ステン レス管等	計	
秋田市	138	1,179,438	14,569	128	364,469	345,762	1,904,504	17.7
由利本荘市		134,907	4,957	34,763	753,029	144,373	1,072,029	10.9
横手市	4,482	321,274	9,709	1,470	395,712	221,452	954,099	9.8
潟上市	124	49,241	775		172,886	44,058	267,084	10.8
大館市	16,429	141,771	5,635		355,962	85,788	605,585	12.2
能代市		123,622	1,417		167,708	65,281	358,028	14.6
大仙市	74	153,753	1,118		59,703	89,790	304,438	14.7
男鹿市		32,921	517		288,470	67,176	389,084	10.2
湯沢市 (湯沢)		48,533	868		62,436	74,665	186,502	14.1
五城目町		15,326	99		79,698	16,079	111,202	7.4
にかほ市	532	6,797	56	8,603	154,037	86,395	256,420	16.5
井川町		10,672	392		38,645	3,778	53,487	13.0
八郎潟町		10,218		1,170	34,948	3,304	49,640	13.6
小坂町	852	4,240	1,271	2,335	57,302	14,659	80,659	5.3
北秋田市 (鷹巣)		48,902	971	35	57,213	21,837	128,958	9.2
羽後町		9,566			66,908	20,959	97,433	11.2
鹿角市		34,523	14,845	4,919	238,067	14,826	307,180	9.0
北秋田市 (森吉・合川)		51,685	1,616	3,314	132,667	16,530	205,812	8.1
三種町		21,940			135,184	77	157,201	10.3
湯沢市 (稲川)		9,592	98		87,324	17,234	114,248	5.7
仙北市		80,394	3,797		152,409	102,580	339,180	9.3
美郷町		42,274			125,579	110,066	277,919	5.5
県計	22,631	2,531,589	62,710	56,737	3,980,356	1,566,669	8,220,692	12.4

6. 管路経年化率、更新率、耐震適合率

事業主体名	総管路							
	延長 (m)	40年経過管路		管路更新		基幹管路 延長 (m)	耐震適合性がある管路	
		延長 (m)	率 (%)	延長 (m/年)	率 (%/年)		延長 (m)	率 (%)
秋田市	1,982,734	220,287	11.1	17,916	0.90	240,073	159,871	66.6
由利本荘市	1,233,023	253,951	20.6	1,088	0.09	162,113	30,482	18.8
横手市	1,024,368	242,759	23.7	1,766	0.17	145,006	50,554	34.9
潟上市	271,157	50,331	18.6	0	0.00	271,157	17,914	6.6
大館市	664,516	177,390	26.7	2,537	0.38	58,931	49,530	84.0
能代市	379,118	96,701	25.5	186	0.05	34,618	13,935	40.3
大仙市	311,727	87,552	28.1	897	0.29	299,082	114,210	38.2
男鹿市	453,842	101,568	22.4	1,607	0.35	425,332	69,616	16.4
湯沢市 (湯沢)	199,568	36,602	18.3	2,200	1.10	15,547	9,481	61.0
五城目町	119,486	2,516	2.1	0	0.00	8,284	0	0.0
にかほ市	324,270	63,629	19.6	1,435	0.44	182,115	79,355	43.6
井川町	65,494	10,346	15.8	0	0.00	38,897	2,664	6.8
八郎潟町	53,602	16,275	30.4	0	0.00	3,962	2,969	74.9
小坂町	99,597	34,764	34.9	611	0.61	36,004	6,180	17.2
北秋田市 (鷹巣)	134,861	42,924	31.8	0	0.00	6,128	6,128	100.0
羽後町	101,987	48,420	47.5	0	0.00	95,055	18,652	19.6
鹿角市	353,657	107,078	30.3	442	0.12	46,477	16,184	34.8
北秋田市 (森吉・合川)	222,054	65,225	29.4	0	0.00	56,588	7,175	12.7
三種町	189,576	0	0.0	0	0.00	154,808	2,084	1.3
湯沢市 (稲川)	134,090	981	0.7	173	0.13	19,842	4,490	22.6
仙北市	389,175	128,300	33.0	787	0.20	389,175	110,703	28.4
美郷町	301,827	12,334	4.1	2,949	0.98	301,827	58,785	19.5
県計	9,009,729	1,799,933	20.0	34,594	0.38	2,991,021	830,962	27.8

事業主体名	導水管			送水管			配水管		
	延長 (m)	40年経過管路		延長 (m)	40年経過管路		延長 (m)	40年経過管路	
		延長 (m)	率 (%)		延長 (m)	率 (%)		延長 (m)	率 (%)
秋田市	2,995	1,521	50.8	75,235	14,313	19.0	1,904,504	204,453	10.7
由利本荘市	98,889	30,963	31.3	62,105	6,804	11.0	1,072,029	216,184	20.2
横手市	26,438	13,597	51.4	43,831	3,486	8.0	954,099	225,676	23.7
潟上市	0	0	0.0	4,073	1,995	49.0	267,084	48,336	18.1
大館市	8,063	3,026	37.5	50,868	19,037	37.4	605,585	155,327	25.6
能代市	14,467	5,012	34.6	6,623	3,207	48.4	358,028	88,482	24.7
大仙市	7,065	3,518	49.8	224	26	11.6	304,438	84,008	27.6
男鹿市	30,708	16,435	53.5	34,050	13,209	38.8	389,084	71,924	18.5
湯沢市 (湯沢)	5,365	872	16.3	7,701	1,521	19.8	186,502	34,209	18.3
五城目町	1,774	0	0.0	6,510	0	0.0	111,202	2,516	2.3
にかほ市	12,835	1,806	14.1	55,015	6,643	12.1	256,420	55,180	21.5
井川町	10,521	4,643	44.1	1,486	0	0.0	53,487	5,703	10.7
八郎潟町	20	20	100.0	3,942	20	0.5	49,640	16,235	32.7
小坂町	13,961	3,578	25.6	4,977	1,342	27.0	80,659	29,844	37.0
北秋田市 (鷹巣)	589	0	0.0	5,314	2,585	48.6	128,958	40,339	31.3
羽後町	2,315	2,050	88.6	2,239	0	0.0	97,433	46,370	47.6
鹿角市	10,326	355	3.4	36,151	13,599	37.6	307,180	93,124	30.3
北秋田市 (森吉・合川)	3,521	3,482	98.9	12,721	4,590	36.1	205,812	57,153	27.8
三種町	15,169	0	0.0	17,206	0	0.0	157,201	0	0.0
湯沢市 (稲川)	2,965	0	0.0	16,877	0	0.0	114,248	981	0.9
仙北市	40,874	19,888	48.7	9,121	1,026	11.2	339,180	107,386	31.7
美郷町	4,801	0	0.0	19,107	0	0.0	277,919	12,334	4.4
県計	313,661	110,766	35.3	475,376	93,403	19.6	8,220,692	1,595,764	19.4

7. 財務状況

事業主体名	損 益 計 算 (千円)				
	総 収 益			総 費 用	当年度 純利益
	給水収益 (A)	そ の 他	計		
秋 田 市	5,910,787	1,093,118	7,003,905	6,465,201	538,704
由利本荘市	1,800,485	609,586	2,410,071	2,330,762	79,309
横 手 市	1,507,416	313,783	1,821,199	1,812,925	8,274
潟 上 市	523,552	82,863	606,415	614,494	-8,079
大 館 市	1,203,925	200,409	1,404,334	1,296,473	107,861
能 代 市	861,816	251,507	1,113,323	1,034,819	78,504
大 仙 市	718,710	82,281	800,991	709,427	91,564
男 鹿 市	527,164	69,935	597,099	660,663	-63,564
湯 沢 市 (湯沢)	470,555	153,877	624,432	496,078	128,354
五城目町	148,531	36,379	184,910	243,384	-58,474
にかほ市	556,970	159,170	716,140	667,547	48,593
井 川 町	101,023	5,889	106,912	101,634	5,278
八郎潟町	118,501	13,746	132,247	176,115	-43,868
小 坂 町	116,131	125,697	241,828	243,952	-2,124
北秋田市 (鷹巣)	364,748	156,620	521,368	606,259	-84,891
羽 後 町	202,805	11,466	214,271	180,016	34,255
鹿 角 市	483,862	88,035	571,897	593,117	-21,220
北秋田市 (森吉・合川)					
三 種 町	189,931	71,144	261,075	267,090	-6,015
湯 沢 市 (稲川)	117,639	38,469	156,108	124,021	32,087
仙 北 市	344,751	127,894	472,645	598,294	-125,649
美 郷 町	183,413	196,937	380,350	367,664	12,686
県 計	16,452,715	3,888,805	20,341,520	19,589,935	751,585

※北秋田市（鷹巣）は、北秋田市（森吉・合川）との合計

事業主体名	資 本 的 収 支 (千円)					
	資本的 収入の 純計	資 本 的 支 出				不 足 額
		事 業 費	企業債 償還金	その他	計	
秋 田 市	5,112,580	7,098,113	1,461,668		8,559,781	3,447,201
由利本荘市	808,687	829,632	1,209,474		2,039,106	1,230,419
横 手 市	802,971	831,999	804,820	200,000	1,836,819	1,033,848
潟 上 市	319,933	293,540	218,088		511,628	191,695
大 館 市	409,199	951,066	418,265		1,369,331	960,132
能 代 市	229,648	169,052	480,694		649,746	420,098
大 仙 市	52,773	265,323	153,580		418,903	366,130
男 鹿 市	299,337	347,214	152,896		500,110	200,773
湯 沢 市 (湯沢)	320,182	295,795	243,655		539,450	219,268
五城目町	52,856	32,109	108,173		140,282	87,426
にかほ市	151,663	268,513	126,786		395,299	243,636
井 川 町	6,610	101,572	26,073		127,645	121,035
八郎潟町	40,000	51,392	37,815		89,207	49,207
小 坂 町	81,203	80,676	151,405		232,081	150,878
北秋田市 (鷹巣)	155,278	93,465	274,953		368,418	213,140
羽 後 町		73,221	20,271		93,492	93,492
鹿 角 市	126,937	126,850	240,298		367,148	240,211
北秋田市 (森吉・合川)						
三 種 町	52,973	33,018	66,414		99,432	46,459
湯沢市 (稲川)	80,045	73,948	60,914		134,862	54,817
仙 北 市	631,566	666,517	226,479		892,996	261,430
美 郷 町	237,979	191,368	196,723		388,091	150,112
県 計	9,972,420	12,874,383	6,679,444	200,000	19,753,827	9,781,407

※北秋田市（鷹巣）は、北秋田市（森吉・合川）との合計

※不足額については、損益勘定留保資金、積立金取崩金、消費税資本的収支調整額、その他により補てんしている。

事業主体名	費用構成 (千円)						年間 有収 水量 (C) (千m ³)	給水 原価 (B)/(C) (円)	供給 単価 (A)/(C) (円)
	人件費	管理費	支払 利息	減価 償却費 <small>(長期前受金 戻入を除く)</small>	その他 <small>(材料及び不 用品売却原 価、特別損失 を除く)</small>	計 (B)			
秋田市	758,479	888,860	258,170	2,025,755	1,773,223	5,704,487	30,807	185	192
由利本荘市	213,483	270,343	221,999	975,714	416,471	2,098,010	9,104	230	198
横手市	220,569	219,458	119,433	732,014	321,823	1,613,297	7,091	228	213
潟上市	47,696	113,886	46,991	227,562	128,267	564,402	2,416	234	217
大館市	176,864	182,140	63,532	479,938	250,965	1,153,439	5,387	214	223
能代市	35,167	37,350	70,092	298,216	374,753	815,578	4,168	196	207
大仙市	125,191	79,459	17,128	286,148	145,988	653,914	3,535	185	203
男鹿市	82,279	132,506	28,132	286,022	78,976	607,915	2,590	235	204
湯沢市 (湯沢)	30,844	51,954	30,670	179,149	129,707	422,324	2,131	198	221
五城目町	9,382	47,939	12,300	97,665	52,562	219,848	713	308	208
にかほ市	58,816	70,798	25,018	139,545	235,538	529,715	3,094	171	180
井川町	21,312	7,007	3,683	49,282	16,380	97,664	572	171	177
八郎潟町	20,609	23,809	4,193	50,627	63,054	162,292	474	342	250
小坂町	5,670	21,732	30,146	118,597	46,177	222,322	428	519	271
北秋田市 (鷹巣)	66,981	81,007	20,032	262,590	96,644	527,254	1,034	510	353
羽後町	46,346	26,280	4,468	58,201	34,698	169,993	930	183	218
鹿角市	47,310	108,374	32,900	198,540	146,371	533,495	2,194	243	221
北秋田市 (森吉・合川)							1,087		
三種町	20,395	59,971	5,593	88,398	39,353	213,710	1,110	193	171
湯沢市 (稲川)	7,711	12,990	7,668	44,787	32,426	105,582	550	192	214
仙北市	35,677	66,962	36,249	206,718	143,856	489,462	1,672	293	206
美郷町	29,119	29,099	27,672	166,771	47,273	299,934	1,091	275	168
県計	2,059,900	2,531,924	1,066,069	6,972,239	4,574,505	17,204,637	82,178	209	200

※北秋田市（鷹巣）は、北秋田市（森吉・合川）との合計

第 1 0 簡易水道

凡 例

1. 原水の種別

(表)	表流水 (ダム直接取水、ダム放流水含む)
(伏)	伏流水 (地下水)
(浅)	浅井戸水 (地下水)
(深)	深井戸水 (地下水)
(湧)	湧水
(他)	その他

2. 浄水施設の種別

(滅)	消毒のみ
(緩)	緩速ろ過
(急)	急速ろ過
(膜)	膜ろ過
(他)	その他

3. 配水方式

(自)	自然流下式
(加)	ポンプ加圧式
(併)	自然流下式とポンプ加圧式の併用
(配なし)	配水池なし

4. 水道料金の体系 (消費税込)

(用)	用途別
(口)	口径別
(単)	単一制
(定)	定額制
(他)	その他

1. 事業計画と取水・給水状況

番号	事業名等		公営	非公営	認可 (届出) 年月日	給水 開始 年月	計 画 給水人口 (人)	給水区域 内 人 口 (人)	現 在 給水人口 (人)	計 画 一日最大 給水量 (m ³ /日)	計画一人 一日最大 給水量 (ℓ/日)
	市町村	地 区									
1	鹿角市	上台		1	H14. 12. 25	S36. 12	388	255	255	85	219
2		上谷内		1	H20. 11. 10	S28. 4	210	88	88	41	195
3		下谷内		1	H 5. 12. 28	S36. 8	360	145	145	116	322
4		長牛		1	H12. 4. 21	S50. 9	207	95	95	52	251
鹿角市 計：4			0	4			1,165	583	583	294	252
小坂町 計：0											
5	大館市	新沢		1	H18. 4. 19	S39. 9	260	107	107	44	169
6	(比内)	大葛		1	H20. 10. 6	S37. 10	710	67	65	142	200
7		独鈷		1	H18. 4. 26	S53. 1	500	176	155	120	240
8		独鈷川久保		1	H18. 2. 23	S52. 12	192	143	126	48	250
大館市 計：4			0	4			1,662	493	453	354	213
大館保健所 計：8			0	8			2,827	1,076	1,036	648	229
9	北秋田市	綴子	1		H 8. 5. 9	S34. 4	4,784	3,038	2,865	1,356	283
10	(鷹巣)	向黒沢	1		S35. 3. 8	S35. 4	240	47	47	36	150
11		坊沢	1		S53. 4. 1	S54. 1	1,500	670	611	326	217
12		七座	1		H13. 3. 27	S55. 1	1,255	621	618	492	392
13		摩当	1		H15. 12. 8	S58. 8	670	296	292	180	269
14		小猿部	1		H18. 3. 23	H 1. 4	2,179	1,323	1,296	612	281
15	(阿仁)	阿仁合	1		H 1. 6. 21	S49. 9	2,450	1,081	1,003	958	391
16		萱草	1		S55. 6. 18	S56. 5	160	32	31	43	269
17		根子	1		S55. 6. 18	S58. 4	320	106	104	105	328
18		比立内	1		H21. 4. 13	S53. 12	884	495	478	412	466
19		幸屋	1		S53. 8. 16	S54. 6	145	52	48	44	303
20		打当	1		S59. 5. 21	S51. 8	570	142	141	227	398
21		小渊	1		S62. 6. 13	S63. 3	130	39	33	34	262
北秋田市 計：13			13	0			15,287	7,942	7,567	4,825	316
22	上小阿仁村	沖田面	1		H28. 3. 30	S40. 10	1,016	712	712	407	401
23		羽立	1		H25. 3. 25	S46. 4	450	311	311	180	400
24		小沢田	1		H27. 3. 20	H14. 4	610	436	436	266	436
25		五反沢	1		H26. 3. 17	H17. 4	360	231	231	130	361
上小阿仁村 計：4			4	0			2,436	1,690	1,690	983	404
北秋田保健所 計：17			17	0			17,723	9,632	9,257	5,808	328
26	能代市	富根	1		H15. 5. 15	S37. 3	1,459	865	865	561	385
27	(二ツ井)	仁鮒	1		H17. 3. 7	S46. 9	1,150	765	749	356	310
28		小繫	1		S33. 11. 4	S29. 2	800	162	162	120	150
29		種	1		S33. 11. 4	S30. 2	650	215	215	98	151
30		麻生中通		1	H21. 4. 13	S35. 11	188	150	150	47	250
31		梅内下		1	S34. 1. 27	S31. 9	220	90	90	28	127
32		切石堂ヶ沢		1	H13. 5. 10	S33. 5	205	127	127	60	293
能代市 計：7			4	3			4,672	2,374	2,358	1,270	272

原水種別	浄水施設種別	配水方式	実績一日最大給水量(m³/日)	実績一日平均給水量(m³/日)	負荷率(%)	実績年間取水量(m³/年)	実績年間給水量(m³/年)	実績年間有収水量(m³/年)	有収率(%)	水道料金		
										体系	10 m³当たり(円)	20 m³当たり(円)
湧	減	自	85	67	78.8	24,674	24,674	19,246	78.0	定	1,000	1,000
深	減	自	41	41	100.0	14,965	14,965	11,673	78.0	単	3,600	3,800
湧	減	自	116	116	100.0	42,340	42,340	33,025	78.0	定	500	500
湧	減	自	52	52	100.0	18,980	18,980	14,804	78.0	定	208	208
			294	276	93.9	100,959	100,959	78,748	78.0			
湧	減	自	38	37	97.4	13,668	13,668	13,668	100.0	定	1,500	1,500
伏	減	自	30	20	66.7	7,216	7,216	6,531	90.5	定	750	750
浅	減	配なし	66	47	71.2	17,022	17,022	15,455	90.8	口	1,300	1,600
浅	減	配なし	38	25	65.8	9,198	9,198	8,350	90.8	口	1,250	1,700
			172	129	75.0	47,104	47,104	44,004	93.4			
			466	405	86.9	148,063	148,063	122,752	82.9			
浅・他	減	自	1,256	1,102	87.7	407,647	403,156	285,309	70.8	単	1,950	4,150
浅	減	加	13	12	92.3	4,511	4,511	3,637	80.6	単	1,950	4,150
浅	減	自	215	170	79.1	62,170	62,170	50,126	80.6	単	1,950	4,150
浅	減	併	358	254	70.9	92,942	92,942	74,540	80.2	単	1,950	4,150
浅	減・膜	併	95	84	88.4	30,900	30,900	29,236	94.6	単	1,950	4,150
浅・他	減	自	395	388	98.2	141,956	141,956	132,860	93.6	単	1,950	4,150
表・伏・他	減・緩	自	953	570	59.8	208,446	208,446	102,292	49.1	単	1,950	4,150
表	緩	自	39	14	35.9	5,095	5,095	3,343	65.6	単	1,950	4,150
表	緩	自	79	31	39.2	11,501	11,501	8,568	74.5	単	1,950	4,150
表	緩	自	384	311	81.0	113,749	113,749	43,145	37.9	単	1,950	4,150
他	減	自	37	26	70.3	9,602	9,602	3,348	34.9	単	1,950	4,150
他	他	自	317	288	90.9	105,381	105,381	19,893	18.9	単	1,950	4,150
他	他	自	27	7	25.9	2,607	2,607	1,885	72.3	単	1,950	4,150
			4,168	3,257	78.1	1,196,507	1,192,016	758,182	63.6			
浅・湧	減・緩	併	470	457	97.2	167,189	167,189	72,692	43.5	口	2,860	3,410
浅	緩	併	100	90	90.0	32,994	32,994	29,182	88.4	口	2,860	3,410
浅・他	減・緩	併	586	409	69.8	149,603	149,603	72,692	48.6	口	2,860	3,410
浅	緩	併	130	67	51.5	24,530	24,530	24,338	99.2	口	2,860	3,410
			1,286	1,023	79.5	374,316	374,316	198,904	53.1			
			5,454	4,280	78.5	1,570,823	1,566,332	957,086	61.1			
浅	減	併	405	326	80.5	119,278	119,277	92,941	77.9	単	1,210	1,090
浅	減	自	305	208	68.2	76,150	76,150	66,919	87.9	単	1,540	1,090
伏	減	自	120	60	50.0	21,911	21,911	19,720	90.0	用	1,700	2,700
他	減	自	98	58	59.2	21,332	21,332	19,199	90.0	単	1,000	1,000
伏	減	加	47	34	72.3	12,601	12,601	11,341	90.0	単	1,000	1,500
伏	減	自	28	21	75.0	7,666	7,666	6,900	90.0	定	2,000	2,000
深	減	加	60	28	46.7	10,197	10,197	9,178	90.0	定	1,500	1,500
			1,063	735	69.1	269,135	269,134	226,198	84.0			

番号	事業名等		公営	非公営	認可 (届出) 年月日	給水 開始 年月	計 画 給水人口 (人)	給水区域 内 人 口 (人)	現 在 給水人口 (人)	計 画 一日最大 給水量 (m ³ /日)	計画一人 一日最大 給水量 (リットル/日)
	市町村	地 区									
33	藤里町	藤里	1		H29. 3. 28	S62. 5	2,969	2,713	2,619	1,541	519
藤里町 計：1			1	0			2,969	2,713	2,619	1,541	519
三種町 計：0											
34	八峰町	八森	1		H21. 3. 31	S37. 4	3,745	2,713	2,713	2,320	619
35	(峰浜)	峰浜	1		R 3. 8. 18	S57. 2	2,880	2,640	2,640	1,486	516
36		石川		1	H15. 12. 17	S46. 11	634	348	348	250	394
八峰町 計：3			2	1			7,259	5,701	5,701	4,056	559
能代保健所 計：11			7	4			14,900	10,788	10,678	6,867	461
秋田市 計：0											
秋田市保健所 計：0											
男鹿市 計：0											
潟上市 計：0											
五城目町 計：0											
八郎潟町 計：0											
井川町 計：0											
37	大潟村	大潟村	1		H 7. 6. 16	S43. 1	3,410	2,881	2,881	2,130	625
大潟村 計：1			1	0			3,410	2,881	2,881	2,130	625
中央保健所 計：1			1	0			3,410	2,881	2,881	2,130	625
由利本荘市 計：0											
にかほ市 計：0											
由利本荘保健所 計：0											
38	大仙市	神宮寺	1		H31. 3. 20	H 6. 4	3,890	4,483	3,378	1,630	419
39	(神岡)	宇留井谷地・船戸・戸月	1		H 6. 7. 29	H 8. 4	664	391	373	351	529
40	(西仙北)	刈和野	1		H13. 8. 16	S56. 4	3,340	2,927	2,467	1,870	560
41		強首	1		H24. 3. 26	S29. 4	1,215	939	909	596	491
42		川西	1		H 3. 1. 23	S62. 9	2,888	794	700	516	179
43		半道寺	1		H27. 3. 1	H 2. 12	942	721	689	442	469
44		心像小杉山	1		H 8. 3. 29	H 9. 12	1,270	699	667	410	323
45		大沢郷	1		H26. 3. 1	S35. 12	1,255	1,053	852	736	586
46	(中仙)	豊岡	1		H29. 5. 29	H 1. 2	1,276	1,282	1,067	432	339
47		極楽野・立石	1		H14. 3. 25	H17. 4	155	92	90	77	497
48		入角	1		H30. 8. 23	H21. 4	452	412	373	147	325
49		長野駅前通		1	H14. 10. 9	S36. 5	650	432	202	163	251
50	(協和)	協和中央	1		H25. 3. 26	H13. 3	3,460	2,796	2,722	2,040	590
51		協和南部	1		H 2. 8. 3	S54. 4	1,760	800	783	590	335
52		協和小種	1		H13. 6. 6	S59. 4	793	465	443	239	301
53		協和稲沢	1		H17. 3. 16	H18. 4	650	397	373	205	315
54		協和淀川	1		H27. 3. 27	H 8. 7	930	733	716	650	699
55		協和沢庄	1		H16. 3. 31	H18. 12	400	201	189	195	488

原水 種別	浄水 施設 種別	配水 方式	実績 一日 最大 給水量 (m ³ /日)	実績 一日 平均 給水量 (m ³ /日)	負荷 率 (%)	実 績 年 間 取 水 量 (m ³ /年)	実 績 年 間 給 水 量 (m ³ /年)	実 績 年 間 有 収 水 量 (m ³ /年)	有収率 (%)	水道料金		
										体 系	10 m ³ 当 たり (円)	20 m ³ 当 たり (円)
浅・湧	減	自	1,541	1,354	87.9	495,626	495,626	279,487	56.4	用	1,100	2,200
			1,541	1,354	87.9	495,626	495,626	279,487	56.4			
表	緩・急	自	1,763	1,333	75.6	790,441	488,005	354,415	72.6	用	1,270	2,700
表・他	減・緩	自	1,435	1,181	82.3	499,586	432,160	278,495	64.4	用	1,270	2,700
他	減	自	236	121	51.3	67,797	44,443	43,128	97.0	口	300	600
			3,434	2,636	76.8	1,357,824	964,608	676,038	70.1			
			6,038	4,725	78.3	2,122,585	1,729,368	1,181,723	68.3			
伏	緩	加	2,125	1,453	68.4	597,538	531,968	529,163	99.5	用	2,204	4,371
			2,125	1,453	68.4	597,538	531,968	529,163	99.5			
			2,125	1,453	68	597,538	531,968	529,163	100			
浅	急	併	1,207	959	79.5	380,047	351,014	350,651	99.9	口	2,300	4,371
浅	急	加	136	96	70.6	55,701	35,197	35,197	100.0	口	2,300	4,500
伏・浅	急	自	1,248	609	48.8	384,762	223,021	222,935	100.0	口	2,300	4,500
浅	減・急	併	478	277	57.9	150,647	101,387	100,922	99.5	口	2,300	4,500
浅	減	自	1,366	181	13.3	419,002	66,097	65,951	99.8	口	2,300	4,500
浅	急	自	495	237	47.9	141,216	86,919	86,919	100.0	口	2,300	4,500
浅	減	自	359	148	41.2	114,026	54,347	53,989	99.3	口	2,300	4,500
伏	急	自	229	177	77.2	85,944	64,659	64,410	99.6	口	2,300	4,500
浅	他	自	381	201	52.8	150,438	73,606	73,566	99.9	口	2,300	4,500
浅	減	自	64	35	54.7	13,716	12,902	12,902	100.0	口	2,300	4,500
表・浅	膜	自	94	80	85.1	34,389	29,434	29,387	99.8	口	2,300	4,500
浅	減	加	95	81	85.3	29,820	29,820	28,925	97.0	単	1,000	4,500
伏・浅・他	減・膜	併	2,026	904	44.6	638,848	330,722	328,919	99.5	口	2,300	1,500
伏	減	加	583	195	33.4	94,755	71,522	71,446	99.9	口	2,300	4,500
浅	減・急	併	148	104	70.3	43,661	37,902	37,902	100.0	口	2,300	4,500
浅	急	自	180	124	69.0	53,816	45,524	45,524	100.0	口	2,300	4,500
浅	急	自	702	267	38.0	160,523	97,739	97,367	99.6	口	2,300	4,500
浅	膜	加	127	64	50.4	30,097	23,281	22,513	96.7	口	2,300	4,500

番号	事業名等		公営	非公営	認可 (届出) 年月日	給水 開始 年月	計 画 給水人口 (人)	給水区域 内 人 口 (人)	現 在 給水人口 (人)	計 画 一日最大 給水量 (m ³ /日)	計画一人 一日最大 給水量 (リットル/日)
	市町村	地 区									
56	(南外)	南外	1		R 2. 2. 27	H13. 3	2,888	2,927	2,467	1,195	414
57	(仙北)	下福田	1		S43. 10. 31	S43. 12	131	127	127	95	725
58		川戸賀	1		S44. 10. 22	S45. 2	202	145	117	63	312
59		下横堀	1		S45. 2. 20	S46. 4	289	188	176	90	311
60		上福田	1		S45. 11. 28	S46. 4	250	197	146	78	312
61		板見内	1		S45. 4. 10	S47. 4	240	117	92	47	196
62		中屋布	1		S47. 11. 13	S48. 2	291	173	173	98	337
63		谷地	1		S47. 11. 13	S48. 2	150	118	118	68	453
64		戸地谷	1		H19. 3. 22	H22. 4	1,200	1,281	993	470	392
65		仙北中央	1		H27. 3. 27	H29. 4	1,290	1,178	981	441	342
66		下田茂木		1	H15. 7. 23	S39. 7	252	193	193	96	381
67		高梨東部		1	R 6. 2. 26	R 6. 3	473	378	378	142	300
68	(太田)	古館		1	H20. 5. 8	S39. 9	101	84	56	48	475
69		北野		1	H20. 4. 24	S39. 9	249	147	147	63	253
70		中里		1	H15. 5. 26	S37. 12	176	127	95	59	335
71		三本扇		1	H12. 4. 24	S41. 4	187	153	114	66	353
大仙市 計：34			27	7			34,359	27,150	23,366	14,408	419
仙北市 計：0											
72	美郷町	本堂城回		1	H15. 1. 21	S37. 7	500	340	258	125	250
美郷町 計：1			0	1			500	340	258	125	250
大仙保健所 計：35			27	8			34,859	27,490	23,624	14,533	417
横手市 計：0											
横手保健所 計：0											
73	湯沢市	山田	1		H19. 3. 12	S32. 4	4,690	3,321	2,901	2,462	525
74	(湯 沢)	高松	1		H16. 3. 25	H10. 4	782	426	358	219	280
75		高松東部	1		H13. 3. 21	S39. 4	194	101	82	51	263
76		宇留院内	1		H 2. 9. 19	S38. 4	301	138	135	77	256
77	(雄 勝)	院内	1		H 8. 3. 29	H12. 4	2,360	1,158	1,112	834	353
78		横堀・小野	1		H19. 3. 26	S30. 4	3,538	2,120	1,490	1,226	347
79		三ツ村	1		S33. 12. 16	S33. 4	280	80	77	42	150
80		川井	1		H 2. 7. 17	H 3. 5	400	155	123	110	275
81		湯ノ岱	1		S20. 3. 11	S54. 4	262	140	116	150	573
82		磯	1		S44. 11. 1	S45. 4	165	29	29	24	145
83		野中	1		S44. 11. 19	S45. 4	310	183	183	46	148
84		真木	1		S45. 3. 31	S45. 11	115	33	31	17	148
85		南沢	1		S48. 8. 27	S48. 12	115	21	21	18	157
86		小沢	1		S19. 6. 5	S50. 4	120	38	31	18	150

原水種別	浄水施設種別	配水方式	実績一日最大給水量(m ³ /日)	実績一日平均給水量(m ³ /日)	負荷率(%)	実績年間取水量(m ³ /年)	実績年間給水量(m ³ /年)	実績年間有収水量(m ³ /年)	有収率(%)	水道料金		
										体系	10 m ³ 当たり(円)	20 m ³ 当たり(円)
表・浅・他	緩・急	併	1,042	578	55.5	335,516	211,482	211,279	99.9	口	2,300	4,500
深	減	配なし	95	64	67.4	23,310	23,310	23,310	100.0	単	1,000	4,500
深	減	配なし	63	40	63.5	14,545	14,545	14,545	100.0	単	900	1,000
深	減	配なし	90	56	62.2	20,614	20,614	20,614	100.0	単	825	1,400
深	減	配なし	78	41	52.6	15,129	15,129	15,129	100.0	単	650	1,225
深	減	配なし	47	24	51.1	8,800	8,800	8,800	100.0	単	500	800
深	減	配なし	98	54	55.1	19,710	19,710	19,710	100.0	単	816	750
深	減	配なし	68	41	60.3	15,052	15,052	15,052	100.0	単	450	1,216
深	急	加	364	262	72.1	104,594	95,780	95,780	100.0	口	2,300	650
深	急	加	364	212	58.3	80,675	77,496	77,496	100.0	口	2,300	4,500
深	減	配なし	96	66	68.8	24,023	24,023	24,023	100.0	単	816	4,500
深	減	加	142	108	76.1	39,636	39,636	39,636	100.0	定	1,111	1,216
浅	減	加	40	19	47.5	6,778	6,778	6,416	94.7	単	1,400	1,111
深	減	加	58	39	67.2	14,239	14,239	13,892	97.6	単	1,100	2,100
浅	減	加	32	22	68.8	8,145	8,145	7,756	95.2	口	1,400	1,700
深	減	加	58	40	69.0	14,728	14,728	14,065	95.5	単	1,400	2,000
			12,653	6,406	50.6	3,726,901	2,344,560	2,336,928	99.7			2,000
浅	減	加	125	77	61.6	28,083	28,083	28,083	100.0	他	900	1,800
			125	77	61.6	28,083	28,083	28,083	100.0			
			12,778	6,483	50.7	3,754,984	2,372,643	2,365,011	99.7			
				0								
				0								
深	減	自	1,529	1,198	78.4	438,314	438,314	356,353	81.3	口	2,473	4,363
表・湧	急・膜	自	115	84	73.0	76,590	30,907	29,324	94.9	口	2,473	4,363
湧	膜	自	34	18	52.9	10,673	6,547	5,837	89.2	口	2,473	4,363
他	減	自	41	30	73.2	11,926	10,914	10,584	97.0	口	2,473	4,363
表	急	自	354	275	77.7	140,204	100,716	98,502	97.8	口	2,473	4,363
他	膜	自	550	416	75.6	165,787	152,236	133,425	87.6	口	2,473	4,363
他	減	自	42	13	31.0	14,892	4,800	4,560	95.0	口	2,473	4,363
浅	減	自	48	35	72.9	12,727	12,727	10,172	79.9	口	2,473	4,363
伏	膜	自	148	87	58.8	38,193	31,746	22,643	71.3	口	2,473	4,363
他	減	自	12	7	58.3	2,726	2,726	2,589	95.0	口	410	710
他	減	自	43	35	81.4	12,904	12,903	12,829	99.4	口	400	900
他	減	自	7	5	71.4	6,222	1,897	1,824	96.2	口	2,473	4,363
他	減	自	15	5	33.3	2,236	1,850	1,758	95.0	口	2,473	4,363
他	減	自	7	6	85.7	2,126	2,044	1,866	91.3	口	2,473	4,363

番号	事業名等		公営	非公営	認可 (届出) 年月日	給水 開始 年月	計 画 給水人口 (人)	給水区域 内 人 口 (人)	現 在 給水人口 (人)	計 画 一日最大 給水量 (m ³ /日)	計画一人 一日最大 給水量 (リットル/日)
	市町村	地 区									
87	(皆瀬)	小安	1		S42. 8. 7	S43. 4	450	156	155	81	180
88		湯元	1		S62. 4. 15	S44. 4	480	195	173	340	708
89		羽場	1		H 7. 6. 1	S55. 4	146	59	58	45	308
90		板戸	1		H 5. 2. 2	H 6. 12	315	207	201	171	543
91		長石田	1		H 7. 5. 30	H 8. 5	118	56	55	40	339
92		貝沼・皿小屋	1		H15. 3. 12	H11. 4	413	145	139	137	332
93		中生	1		H11. 1. 7	H12. 2	260	104	96	78	300
94		落合・沖ノ沢	1		H11. 12. 27	H13. 2	106	75	72	32	302
湯沢市 計： 22			22	0			15,920	8,940	7,638	6,218	391
95	羽後町	小坂清水		1	H21. 1. 16	H18. 6	229	229	141	61	266
96		上到米		1	H22. 7. 6	H23. 6	341	341	203	89	261
羽後町 計： 2			0	2			570	570	344	150	263
97	東成瀬村	東成瀬村	1		H25. 3. 28	H29. 4	2,519	2,450	2,430	1,037	412
東成瀬村 計： 1			1	0			2,519	2,450	2,430	1,037	412
湯沢保健所 計： 25			23	2			19,009	11,960	10,412	7,405	390
県 計： 97			75	22			92,728	63,827	57,888	37,391	403

原水種別	浄水施設種別	配水方式	実績一日最大給水量 (m ³ /日)	実績一日平均給水量 (m ³ /日)	負荷率 (%)	実績年間取水量 (m ³ /年)	実績年間給水量 (m ³ /年)	実績年間有収水量 (m ³ /年)	有収率 (%)	水道料金		
										体系	10 m ³ 当たり (円)	20 m ³ 当たり (円)
湧	減	自	62	42	67.7	32,940	15,477	14,200	91.7	口	2,473	4,363
湧	減	自	276	161	58.3	124,440	58,960	45,924	77.9	口	2,473	4,363
湧	減	自	33	22	66.7	18,300	8,164	6,656	81.5	口	2,473	4,363
湧	減	自	78	62	79.5	23,195	22,848	18,282	80.0	口	2,473	4,363
湧	減	自	26	17	65.4	14,640	6,055	4,536	74.9	口	2,473	4,363
深	減	自	137	81	59.1	36,912	29,617	24,331	82.2	口	2,473	4,363
湧	膜	自	41	19	46.3	28,548	6,797	5,728	84.3	口	2,473	4,363
深	減	自	29	16	55.2	9,856	5,739	3,484	60.7	口	2,473	4,363
			3,627	2,634	72.6	1,224,351	963,984	815,407	84.6			
他	減	自	61	28	45.9	12,866	10,293	10,293	100.0	単	1,700	2,900
深	減	加	51	40	78.4	18,524	14,819	14,819	100.0	単	2,200	4,200
			112	69	61.6	31,390	25,112	25,112	100.0			
他	減・膜	自	1,020	662	64.9	242,416	242,416	226,557	93.5	口	1,290	2,500
			1,020	662	64.9	242,416	242,416	226,557	93.5			
			4,759	3,365	70.7	1,498,157	1,231,512	1,067,076	86.6			
			31,620	20,710	65.5	9,692,150	7,579,886	6,222,811	82.1			

2. 管路延長

番号	地区	公営	非公営	総管路延長 (m)	総管路延長内訳(m)			管種別延長内訳(m)			
					導水管	送水管	配水管	铸铁管類	石綿セメント管	硬質塩化ビニル管	その他 ポリエチレン管ほか
1	上台		1	3,800	600	0	3,200	0	0	3,800	0
2	上谷内		1	2,200	1,000	0	1,200	0	0	2,200	0
3	下谷内		1	3,400	1,600	0	1,800	0	0	2,300	1,100
4	長牛		1	5,590	1,384	0	4,206	0	0	5,590	0
鹿角市 計		0	4	14,990	4,584	0	10,406	0	0	13,890	1,100
小坂町 計		0	0								
5	新沢		1	2,803	0	0	2,803	0	0	2,803	0
6	大葛		1	2,130	0	0	2,130	0	0	2,130	0
7	独鈷		1	1,201	0	0	1,201	0	0	0	1,201
8	独鈷川久保		1	1,050	0	0	1,050	0	0	1,050	0
大館市 計		0	4	7,184	0	0	7,184	0	0	5,983	1,201
大館保健所 計		0	8	22,174	4,584	0	17,590	0	0	19,873	2,301
9	綴子	1		41,145	0	3,223	37,922	4,084	0	28,367	8,694
10	向黒沢	1		1,021	0	0	1,021	0	0	631	390
11	坊沢	1		7,905	158	1,170	6,577	1,273	0	6,552	80
12	七座	1		16,627	431	3,906	12,290	1,252	0	14,365	1,010
13	摩当	1		8,750	752	1,041	6,957	0	0	6,060	2,690
14	小猿部	1		57,697	3,455	8,570	45,672	136	0	45,297	12,264
15	阿仁合	1		29,749	3,124	5,851	20,774	1,097	0	25,857	2,795
16	萱草	1		3,498	1,380	0	2,118	124	0	2,647	727
17	根子	1		3,843	850	0	2,993	142	0	2,766	935
18	比立内	1		18,766	3,683	3,770	11,313	5,853	0	12,913	0
19	幸屋	1		2,980	1,930	0	1,050	880	0	1,050	1,050
20	打当	1		16,289	2,161	3,056	11,072	1,376	0	13,146	1,767
21	小渕	1		1,110	0	283	827	0	0	724	386
北秋田市 計		13	0	209,380	17,924	30,870	160,586	16,217	0	160,375	32,788
22	沖田面	1		17,076	951	3,321	12,804	266	0	12,649	4,161
23	羽立	1		11,037	0	3,087	7,950	0	0	10,306	731
24	小沢田	1		16,854	4,299	3,888	8,667	0	0	14,488	2,366
25	五反沢	1		14,533	1,700	1,600	11,233	0	0	14,533	0
上小阿仁村 計		4	0	59,500	6,950	11,896	40,654	266	0	51,976	7,258
北秋田保健所 計		17	0	268,880	24,874	42,766	201,240	16,483	0	212,351	40,046
26	富根	1		11,758	0	175	11,583	0	0	11,758	0
27	仁鮒	1		10,419	0	366	10,053	0	0	10,419	0
28	小繫	1		3,950	0	950	3,000	0	0	0	3,950
29	種	1		1,905	246	260	1,399	0	0	1,905	0
30	麻生中通		1	1,650	0	0	1,650	0	0	1,650	0
31	梅内下		1	1,534	0	0	1,534	0	0	1,534	0
32	切石堂ヶ沢		1	1,770	0	0	1,770	0	0	1,770	0
能代市 計		4	3	32,986	246	1,751	30,989	0	0	29,036	3,950

番号	地区	公営	非公営	総管路延長(m)	総管路延長内訳(m)			管種別延長内訳(m)			
					導水管	送水管	配水管	铸铁管類	石綿セメント管	硬質塩化ビニル管	その他 ポリエチレン管ほか
33	藤里	1		67,354	1,565	9,416	56,373	1,616	0	55,089	10,649
	藤里町計	1	0	67,354	1,565	9,416	56,373	1,616	0	55,089	10,649
	三種町計	0	0								
34	八森	1		58,300	13,270	1,243	43,787	516	0	37,054	20,730
35	峰浜	1		67,790	8,466	1,100	58,224	7,738	335	47,749	11,968
36	石川		1	10,520	3,346	0	7,174	0	0	10,520	0
	八峰町計	2	1	136,610	25,082	2,343	109,185	8,254	335	95,323	32,698
	能代保健所計	7	4	236,950	26,893	13,510	196,547	9,870	335	179,448	47,297
	秋田市計	0	0								
	秋田市保健所計	0	0								
	男鹿市計	0	0								
	潟上市計	0	0								
	五城目町計	0	0								
	八郎潟町計	0	0								
	井川町計	0	0								
37	大潟村	1		67,171	12,398	0	54,773	34,665	0	31,727	779
	大潟村計	1	0	67,171	12,398	0	54,773	34,665	0	31,727	779
	中央保健所計	1	0	67,171	12,398	0	54,773	34,665	0	31,727	779
	由利本荘市計	0	0								
	にかほ市計	0	0								
	由利本荘保健所計	0	0								
38	神宮寺	1		66,475	3,295	1,879	61,301	11,773	0	37,384	17,318
39	宇留井谷地・船戸・戸月	1		10,058	813	0	9,245	1,128	0	5,813	3,117
40	刈和野	1		30,294	621	3,107	26,566	7,911	0	18,056	4,327
41	強首	1		45,445	2,258	17,433	25,754	87	0	35,305	10,053
42	川西	1		14,587	0	2,556	12,031	458	0	11,677	2,452
43	半道寺	1		21,519	0	1,071	20,448	2,571	0	13,844	5,104
44	心像小杉山	1		38,288	6,116	2,396	29,776	506	0	27,882	9,900
45	大沢郷	1		80,106	922	4,730	74,454	1,452	0	3,202	75,452
46	豊岡	1		43,977	0	2,021	41,956	2,453	0	36,109	5,415
47	極楽野・立石	1		5,615	0	2,015	3,600	9	0	4,779	827
48	入角	1		14,487	1,929	97	12,461	1,944	0	30	12,513
49	長野駅前通		1	2,850	0	0	2,850	0	0	2,850	0
50	協和中央	1		61,834	4,818	9,874	47,142	2,178	0	48,400	11,256
51	協和南部	1		27,554	0	4,437	23,117	532	0	13,917	13,105
52	協和小種	1		11,754	0	1,600	10,154	202	0	7,839	3,713
53	協和稲沢	1		12,607	928	889	10,790	2,734	0	6,770	3,103
54	協和淀川	1		30,501	3,174	870	26,457	417	0	21,270	8,814
55	協和沢庄	1		10,398	0	1,050	9,348	11	0	5,162	5,225

番号	地区	公営	非公営	総管路延長(m)	総管路延長内訳(m)			管種別延長内訳(m)			
					導水管	送水管	配水管	铸铁管類	石綿セメント管	硬質塩化ビニル管	その他 ポリエチレン管ほか
56	南外	1		109,367	714	6,058	102,595	13,351	0	72,346	23,670
57	下福田	1		2,433	0	0	2,433	0	0	2,433	0
58	川戸賀	1		3,948	0	0	3,948	0	0	3,948	0
59	下横堀	1		6,100	0	0	6,100	0	0	6,100	0
60	上福田	1		3,200	0	0	3,200	0	0	3,200	0
61	板見内	1		4,010	0	0	4,010	0	0	4,010	0
62	中屋布	1		5,800	0	0	5,800	0	0	5,800	0
63	谷地	1		3,270	0	0	3,270	0	0	3,270	0
64	戸地谷	1		14,842	0	0	14,842	9,240	0	1,010	4,592
65	仙北中央	1		23,698	0	0	23,698	62	0	0	23,636
66	下田茂木		1	1,637	0	0	1,637	0	0	1,637	0
67	高梨東部		1	7,850	0	0	7,850	0	0	7,850	0
68	古館		1	603	0	0	603	0	0	603	0
69	北野		1	1,008	0	0	1,008	0	0	1,008	0
70	中里		1	760	0	0	760	0	0	760	0
71	三本扇		1	1,492	0	0	1,492	0	0	1,492	0
大仙市 計		27	7	718,367	25,588	62,083	630,696	59,019	0	415,756	243,592
仙北市 計		0	0								
72	本堂城回		1	3,269	0	0	3,269	0	0	3,269	0
美郷町 計		0	1	3,269	0	0	3,269	0	0	3,269	0
大仙保健所 計		27	8	721,636	25,588	62,083	633,965	59,019	0	419,025	243,592
横手市 計		0	0								
横手保健所 計		0	0								
73	山田	1		65,043	965	4,671	59,407	12,103	0	25,803	27,137
74	高松	1		20,367	3,642	1,329	15,396	161	0	13,882	6,324
75	高松東部	1		4,618	0	0	4,618	0	0	4,391	227
76	宇留院内	1		4,447	1,330	0	3,117	18	0	2,305	2,124
77	院内	1		34,444	8,016	445	25,983	54	0	29,432	4,958
78	横堀・小野	1		33,197	3,448	812	28,937	6,067	0	444	26,686
79	三ツ村	1		1,165	292	0	873	12	0	134	1,019
80	川井	1		5,524	680	783	4,061	1,066	0	2,650	1,808
81	湯ノ岱	1		4,855	226	249	4,380	0	0	375	4,480
82	磯	1		2,216	414	0	1,802	0	0	2,216	0
83	野中	1		4,481	961	0	3,520	0	1,383	3,098	0
84	真木	1		1,402	644	0	758	0	0	644	758
85	南沢	1		852	254	0	598	0	0	254	598
86	小沢	1		1,577	813	0	764	0	0	813	764

番号	地区	公営	非公営	総管路延長(m)	総管路延長内訳(m)			管種別延長内訳(m)			
					導水管	送水管	配水管	铸铁管類	石綿セメント管	硬質塩化ビニル管	その他 ポリエチレン管ほか
87	小安	1		6,837	2,253	0	4,584	0	0	0	6,837
88	湯元	1		12,832	5,805	0	7,027	325	0	11,792	715
89	羽場	1		7,906	6,059	0	1,847	0	0	1,747	6,159
90	板戸	1		4,672	1,326	0	3,346	1,673	0	1,007	1,992
91	長石田	1		4,882	542	0	4,340	0	0	4,266	616
92	貝沼・皿小屋	1		11,407	356	3,207	7,844	0	0	5,931	5,476
93	中生	1		5,111	2,389	0	2,722	0	0	2,334	2,777
94	落合・沖ノ沢	1		5,455	470	0	4,985	0	0	0	5,455
湯沢市 計		22	0	243,290	40,885	11,496	190,909	21,479	1,383	113,518	106,910
95	小坂清水		1	6,466	97	0	6,369	0	0	5,135	1,331
96	上到米		1	11,747	1,850	0	9,897	0	0	11,747	0
羽後町 計		0	2	18,213	1,947	0	16,266	0	0	16,882	1,331
97	東成瀬村	1		70,288	12,863	3,349	54,076	18,143	0	0	52,145
東成瀬村 計		1	0	70,288	12,863	3,349	54,076	18,143	0	0	52,145
湯沢保健所 計		23	2	331,791	55,695	14,845	261,251	39,622	1,383	130,400	160,386
県 計		75	22	1,648,602	150,032	133,204	1,365,366	159,659	1,718	992,824	494,401

第 1 1 専用水道

凡 例

1. 原水の種別

(表)	表流水
(伏)	伏流水 (地下水)
(浅)	浅井戸 (地下水)
(深)	深井戸 (地下水)
(湧)	湧 水
(受)	他の水道からの浄水受水

2. 浄水施設の種別

(滅)	消毒のみ
(緩)	緩速ろ過
(急)	急速ろ過
(膜)	膜ろ過
(簡)	簡易ろ過
(鉄・マ)	除鉄・除マンガン処理

3. 施設の専用兼用の別

(専用)	浄水を飲用にのみ供給する施設
(浄兼)	浄水を事業用及び飲用に併用している施設
(原兼)	原水を事業用及び飲用に併用している施設

第 1 1 専用水道

番号	市町村名	(設置者名) 施設名	確認 年月日	竣工 年月	確認時 給水人口 (人)	現在 給水人口 (人)	原水の 種別
1	鹿角市	((株)山麓管理サービス) (株)山麓管理サービス専用水道	H14.10.8	H8.6.1	407	30	湧
2		(医療法人 翠峰会) 介護老人保健施設 いこいの里	H14.10.4	H2.2.1	219	234	伏
3		((株)せせらぎ宿) 湯瀬ホテル専用水道	H14.10.1	S61.9.1	875	26	表・湧
4		(東京美装(株)鹿角事業所) 鹿角トレーニングセンター専用水道	H14.9.20	H8.1.9	2,500	0	湧
5		(社会福祉法人 寿光会) 介護老人福祉施設 鹿角微笑苑	H14.10.22	H7.5.1	100	96	深
6	小坂町	(イマジン(株)) 湖畔の宿 緑水閣	H15.1.7	H10.4.1	8	0	表・受
7		((株)プリンスホテル) 十和田プリンスホテル	H14.11.1	S52.7.1	0	0	深
8		((有)十和田荘) 十和田湖 湖秀亭	H15.2.26	H1.8.1	7	0	浅
9		(十和田ホテル(株)) 十和田ホテル	H14.10.10	H10.7.1	0	9	表
10		(DOWAホールディングス(株)) 秋田事業所	H15.1.20	M38.10.1	260	0	表
11		((有)十和田荘) 十和田レークビューホテル	H23.11.25	H17.4.20	0	0	浅・受
12	大館市	(医療法人 光智会) 西大館病院	H12.6.22	H12.5.1	144	167	浅・受
13		(医療法人 光智会) 介護老人保健施設 大館園	H22.1.6	H22.6.1	245	147	深
14		((株)やたて) 大館矢立ハイツ	H14.9.26	H5.6.1	68	0	表
15		(医療法人 健永会) 大館記念病院	H14.10.4	H1.3.1	195	85	深・受
16		(大館市長) 大葛専用水道	H16.1.13	S58.4.1	38	20	表・浅
17		(田尻水道組合) 田尻水道組合	H18.12.6	S51.12.1	90	62	深
18	北秋田市	(社会福祉法人 秋田県民生協会) 愛生園	H14.9.24	S50.4.1	315	170	浅・受
19	能代市	(秋田県厚生農業協同組合連合会) 能代厚生医療センター	H27.3.12	H27.3.20	2,233	0	深・受
20		(能代市) 道の駅ふたつ	R1.6.5	R1.6.5	0	0	深
21	藤里町	((株)藤里開発公社) ゆとりあ藤里	H25.9.1	H16.7.14	0	0	浅
22	三種町	(社会福祉法人 琴丘ふくし会) 特別養護老人ホーム 希望苑他	H24.9.30	H1.4.1	155	122	浅
23		((株)ゆめろん) ゆめろん他	H24.9.30	H7.7.1	0	0	浅
24	秋田市	(医療法人久幸会) 医療法人久幸会 今村病院	H20.9.17	H1.6.1	323	323	浅・受
25		(秋田製錬(株)) 秋田製錬(株)	H23.6.15	S46.12.1	0	0	受
26		(秋田市長) 秋田市大森山専用水道	H25.10.29	H5.12.1	0	0	受
27		(日本製紙(株)) 日本製紙(株)	H14.9.30	H3.10.1	0	0	受
28		(東日本旅客鉄道(株) 秋田支社) 秋田総合車両センター	H21.11.26	H13.12.1	0	0	浅・受
29		(太平山総合開発(株)) 太平山総合開発(株)	H14.9.30	S63.4.1	0	0	深
30		(社会福祉法人ともしび会) 社会福祉法人 ともしび会	H16.3.15	S54.3.1	126	126	浅
31		((株)マネジメント・ワン) 天然温泉ホテルこまち	H23.8.31	H18.12.1	0	0	浅・受
32		(医療法人祐愛会) 医療法人祐愛会 加藤病院	H19.10.18	S56.10.1	160	160	深
33		(秋田県知事) 秋田県健康増進交流センター ユフォーレ	H23.9.27	H9.7.1	0	0	浅

浄水施設の種別	施設能力 (m ³ /日)	計画1日最大給水量 (m ³ /日)	実績1日最大給水量 (m ³ /日)	実績1日平均給水量 (m ³ /日)	実績年間給水量 (m ³ /年)	実績年間給水量内訳 (m ³ /年)				施設の専用兼用の別	備考 (専用水道設置場所が水道事業区域内にある場合、当該水道事業の名称)
						河川水	うち伏流水河川水内数	地下水	その他		
減	180	187	180	76	27,740			27,740		専用	
減	35	75	61	55	20,075	20,075	20,075			専用	鹿角市上水道
膜	600	600	380	230	81,200				81,200	専用	鹿角市上水道
減	252	252	91	46	16,324			16,324		原兼	
鉄	70	100	117	75	27,535			27,535		浄兼	鹿角市上水道
急	168	168								浄兼	休業中
鉄・マ	123	123	67	46	11,327					浄兼	小坂町上水道
減	720	300								専用	休業中
急	360	25	35	21	7,636					専用	
膜	2,400	2,000	2,173	1,527	557,479					原兼	
減	400	400	73		7,591					浄兼	休業中
鉄・マ	180	180	118	71	26,032			26,032		専用	大館市上水道
減	80	80	60	60	21,900			21,900		専用	大館市上水道
緩	100	100	95	63	22,995	22,995				専用	
減	54	54	45	22	8,000			8,000		専用	大館市上水道
緩	40	40	14	9	3,256	3,256				専用	
減	29	29	28	19	6,883			6,883		専用	
減	54	54	51	42	15,264	0	0	15,264	0	浄兼	北秋田市水道事業 (森吉・合川地区)
鉄・マ・膜	270	270	-	-	-					浄兼	能代市上水道
減	36	36	-	-	-					専用	
急	127	127	100	66	24,167					浄兼	藤里地区簡易水道
減	58	37	65	48	17,533			17,533		浄兼	三種町水道事業
急	150	300	157	93	34,117			34,117		浄兼	三種町水道事業
急	240	240	120	120	36,500			36,400	100	専用	秋田市上水道
減	150	150	206	171	62,399				62,399	専用	秋田市上水道
減	31	31	31	14	5,100				5,100	専用	秋田市上水道
減	190	190	190	147	53,500				53,500	専用	秋田市上水道
急・膜	500	500	1,277	265	96,577			90,473	6,104	浄兼	秋田市上水道
急	60	60	60	37	13,500			13,500		専用	秋田市上水道
減	42	42	34	31	11,447			11,447		専用	秋田市上水道
急	279	279	259	172	62,780			62,780		専用	秋田市上水道
減	60	60	45	45	16,425			16,425		専用	秋田市上水道
減	320	320	194	123	44,977			44,977		専用	秋田市上水道

番号	市町村名	(設置者名) 施設名	確認 年月日	竣工 年月	確認時 給水人口 (人)	現在 給水人口 (人)	原水の 種別
34	秋田市	(秋田県知事) 県立中央公園スポーツゾーン青少年教育ゾーン	H14.9.26	S59.4.1	0	0	受
35		((地独)秋田県立病院機構) 秋田県立循環器・脳脊髄センター	H26.9.24	H27.1.6	0	0	浅・受
36		(秋田赤十字病院) 秋田赤十字病院	H27.3.18	H27.6.22	0	0	深・受
37		((株)イーホテル秋田) イーホテル秋田	H27.3.27	H27.5.1	0	0	深・受
38		(陸上自衛隊秋田駐屯地業務隊長) 陸上自衛隊秋田駐屯地	H20.6.19	H21.3.25			受
39	男鹿市	((株)おが地域振興公社) 若美温泉保養施設WA0	H14.9.30	H10.3.1	430	0	深
40		(航空自衛隊加茂分屯基地司令) 航空自衛隊加茂分屯基地	H14.9.30	H16.12.22			伏
41	潟上市	((株)むつみワールド) (株)むつみワールド 八坂団地	S53.11.1	S53.11.1	970	182	浅
42		((株)フレッシュダイナー) (株)フレッシュダイナー秋田工場	H20.2.15	H20.2.15	255	0	深・受
43	八郎潟町	(秋田県厚生連) 湖東厚生病院	H25.11.8	H26.3.1	0	0	浅
44	由利本荘市	(秋田プリマ食品(株)) 秋田プリマ食品	H14.9.24	S45.7.1	0	0	受
45		((社)秋田県社会福祉事業団) 秋田県心身障害者コロニー	H14.9.27	S51.3.31	1,000	289	表
46		((株)黄桜の里) 黄桜の里	H15.3.31	H11.9.1	0	0	表・受
47		(由利本荘市長) 南由利原高原青少年旅行村	H21.2.2	S58.12.16	0	0	表
48	にかほ市	(にかほ市長) 仁賀保高原	H23.4.18	H23.4.12	175	6	浅
49	大仙市	(大仙市) 大仙市役所専用水道	H14.9.30	H4.8.10	0	2	受
50		(新生ビルテクノ(株)) 西仙北ぬく森温泉ユメリア専用水道	H14.9.30	H13.3.1	0	3	浅
51		(イオンリテール(株)イオン中仙店) イオン中仙店専用水道事業	H17.3.18	H11.11.1	0	0	深
52		(医療法人慧眞会) 協和病院専用水道	R2.11.10	S59.9.1	381	320	浅
53		(社会福祉法人大仙ふくし会) 特別養護老人ホーム桜寿苑専用水道	H14.9.30	H7.10.1	156	85	浅
54		(大仙市) 大仙市中仙地域農業総合管理施設専用水道	H14.9.30	S51.4.1	350	0	浅
55		(社会福祉法人大仙ふくし会) 介護老人保健施設八乙女荘専用水道	H14.9.30	H1.4.1	142	85	浅
56		(大仙市) 大仙市太田学校給食センター専用水道	H14.9.30	H11.4.1	0	0	深
57		(佐々木興業(株)) 川口温泉奥羽山荘専用水道	H14.12.19	S56.7.1	0	0	深
58		(大仙市) 太田北部地区市営住宅専用水道	H9.1.8	H3.11.1	120	74	深
59		(大仙市) 太田南部地区市営住宅専用水道	H16.9.2	H11.12.1	105	71	深
60		(医療法人慧眞会) 介護老人保健施設サングレイス専用水道	H29.9.20	H24.9.1	100	85	浅
61		(イオンリテール(株)イオン大曲店) イオンモール大曲店専用水道事業	H30.1.30	H30.1.25	0	0	深・受
62	仙北市	((株)玉川サービス) 新玉川地区リゾート整備基盤施設専用水道	H14.9.30	H10.10.1	781	110	表
63		((社)八幡平市観光協会) 八幡平山頂レストハウス専用水道	H16.9.24		0	0	湧
64		((株)玉川温泉) (株)玉川温泉専用水道	H14.9.30		837	100	湧
65		(田沢湖ローズパークホテル) 田沢湖ローズパークホテル専用水道	H14.9.30	S59.7.28	0	0	表
66		(仙北市) 西木温泉ふれあいプラザクリオン専用水道	H14.9.30	H7.3.21	0	0	浅
67		(仙北市) 潟尻地区専用水道	H14.12.2	H13.3.23	34	11	表
68		(仙北市) 大場地区専用水道	H16.6.9	H16.6.9	100	81	深
69		((株)ホテル東日本) ホテルダザワ専用水道	H17.12.28	H7.2.22	0	0	浅

浄水施設の種別	施設能力 (m ³ /日)	計画1日最大給水量 (m ³ /日)	実績1日最大給水量 (m ³ /日)	実績1日平均給水量 (m ³ /日)	実績年間給水量 (m ³ /年)	河川水	うち伏流水河川水内数	地下水	その他	施設の専用兼用の別	備考 (専用水道設置場所が水道事業区域内にある場合、当該水道事業の名称)
減	243	243	49	4	973				973	専用	秋田市上水道
膜	65	65	112	57	20,852			15,413	5,169	専用	秋田市上水道
膜	360	360	416	303	82,770			79,901	2,869	専用	秋田市上水道
急	200	200								専用	秋田市上水道
—	—	—	—	—	—					浄兼	秋田市上水道
急	220	160	0	0	0					専用	男鹿市上水道
膜	—	—	—	—	—					専用	
減	146	146	47	39	14,422					専用	潟上市上水道
膜	186	186	—	90	33,204					浄兼	潟上市上水道
減	150	150	—	27	9,733			9,519	214	浄兼	八郎潟町上水道
減	475	475	328	275	68,624	68,624				浄兼	由利本荘市上水道
急	1,000	1,000	369	299	109,048	63,641	45,407			専用	
急	160	60	17	9	3,157	3,082	75			浄兼	由利本荘市上水道
急	400	400	120	28	10,316	10,316				専用	
減	115	115	115	41	14,965					浄兼	
減	55	55	30	9	3,378				3,378	専用	大仙市上水道
マ	180	180	192	93	34,256			34,256		専用	刈和野地区簡易水道
マ・膜・他	230	230	109	40	14,636			14,636		専用	
急	150	150	135	99	36,285			36,285		専用	淀川地区簡易水道
減	31	31	95	27	10,024			10,024		専用	
減	53	53	41	26	9,416			9,416		原兼	
減	27	27	46	30	11,121			11,121		専用	
急	30	30	0	0	0			0		浄兼	
急	45	45	5	5	1,700			1,700		浄兼	
減	45	45	20	18	6,623			6,623		専用	
減	26	26	17	16	5,852			5,852		専用	
急	90	90	64	36	13,003			13,003		浄兼	淀川地区簡易水道
マ・膜・他	360	360	327	196	71,719			59,633	12,086	専用	大仙市上水道
急	300	970	984	634	231,249					浄兼	
減	52	50	50	30	5,400					浄兼	
減	—	1,209	1,028	857	312,610					浄兼	
減	38	38	—	—	—					浄兼	潟尻地区専用水道
減	51	51	—	—	—					浄兼	仙北市上水道
膜	38	38	19	16	2,578	2,578				専用	
減	25	25	11	8	2,991			2,991		専用	
減	216	216	—	—	—					原兼	

番号	市町村名	(設置者名) 施設名	確認 年月日	竣工 年月	確認時 給水人口 (人)	現在 給水人口 (人)	原水の 種別
70	美郷町	(美郷町) 小安門住宅専用水道	S61.3.28	S58.1.30	216	83	浅
71		(美郷町) 熊野団地専用水道	S62.5.15	S62.12.4	144	65	深
72		(医療法人寿康会) 介護老人保健施設 杏授苑専用水道事業	H14.9.27	H11.9.1	154	93	浅
73		(秋田県) 六郷高等学校専用水道	H14.9.27	H2.10.7	0	0	浅
74		(六郷開発(株)) サテライト六郷専用水道事業	H14.9.30	H8.7.9	0	0	浅
75		(あきた美郷づくり(株)) 六郷温泉あったか山保養館専用水道事業	H14.10.15	H6.3.8	0	0	浅
76	横手市	(医療法人 平鹿浩仁会) 介護老人保健施設 西風苑	H16.3.2	H16.4.1	100	100	浅
77		(イオンスーパーセンター(株)) イオンスーパーセンター横手南店	H16.3.1	H16.5.5	0	0	深・受
78		(社会福祉法人 横手市社会福祉協議会) 特別養護老人ホーム平寿苑	H14.9.30	H12.2.20	50	46	深
79		(横手市長) 横手市平鹿学校給食センター	H14.9.25	H11.3.16	0	0	深
80		(平鹿総合病院) 平鹿総合病院	H24.1.12	H24.3.28	0	0	深・受
81	湯沢市	((株)秋田スパ・ドライブイン・サービス) 秋の宮山荘専用水道	H19.1.25	S42.5.1	0	0	伏
82		((株)小町の郷) 小町の郷専用水道	H19.1.25	H11.4.1	0	0	深
83		((株)横堀温泉 紫雲閣) (株)横堀温泉紫雲閣専用水道	H14.9.30	S52.4.1	0	0	深
84	東成瀬村	(鹿島・前田・竹中土木特定建設工事協同企業体) 成瀬ダム堤体打設JV仮設建物(2期工事)専用水道	R1.8.9	R1.8.19	228	0	浅・湧
85		(鹿島・前田・竹中土木特定建設工事協同企業体) 成瀬ダム堤体打設JV仮設建物(3期工事)専用水道	R3.9.22	R3.9.24	163	0	浅・受
86		(大成・佐藤工業・岩田地崎特定建設工事協同企業体) 成瀬ダム原石山採取工事寄宿舍専用水道	R1.9.13	R1.10.24	150	0	浅・湧
	合計				15,609	3,668	
					(内、自己水源のみ) 11,973	(内、自己水源のみ) 2,921	

浄水施設の種別	施設能力 (m ³ /日)	計画1日最大 給水量 (m ³ /日)	実績1日最大 給水量 (m ³ /日)	実績1日平均 給水量 (m ³ /日)	実績年間 給水量 (m ³ /年)	河川水	うち伏流水 河川水 内数	地下水	その他	施設の 専用 兼用の 別	備 考 (専用水道設置場所が水道事業区域内にある場合、当該水道事業の名称)
減	81	81	20	18	6,420			6,420		専用	
減	54	54	13	12	4,215			4,215		専用	
減	29	29	22	20	7,300			7,300		専用	
減	32	32	10	3	1,145			1,145		専用	
鉄・マ	32	32	22	13	4,672			4,672		専用	
減	415	415	412	290	105,900			105,900		浄兼	美郷町水道事業
減	250	250	71	68	24,739			24,739		浄兼	横手市上水道
膜	230	230	130	72	27,163			26,253	910	浄兼	横手市上水道
減	54	54	39	35	12,744			12,744		浄兼	横手市上水道
減	82	82	45	35	8,502			8,502		浄兼	横手市上水道
膜	502	502	407	207	75,595			57,284	18,311	浄兼	横手市上水道
減	45	45	45	35	14,425					浄兼	湯ノ岱簡易水道
減	71	71	71	25	7,349					浄兼	横堀小野簡易水道
減	39	39	39	20	7,117					浄兼	横堀小野簡易水道
減	55	55	-	-	-					専用	東成瀬村簡易水道
減	41	41	-	-	-					専用	東成瀬村簡易水道
減	38	38	-	-	-					専用	東成瀬村簡易水道
	16,170	16,937	12,417	7,859	2,788,450						

第 1 2 小規模水道

凡 例

1. 原水の種別

(表)	表流水
(伏)	伏流水 (地下水)
(浅)	浅井戸 (地下水)
(深)	深井戸 (地下水)
(湧)	湧水
(沢)	沢水

2. 浄水施設の種別

(滅)	消毒のみ
(緩)	緩速ろ過
(急)	急速ろ過
(膜)	膜ろ過
(簡)	簡易ろ過

3. 配水方式

(自)	自然流下式
(加)	ポンプ加圧式
(併)	自然流下式とポンプ加圧式の併用

4. 水道料金の体系 (消費税込)

(用)	用途別
(口)	口径別
(単)	単一制
(定)	定額制
(逡)	口径別逡増制
(年)	年一律料金

第12 小規模水道

事業の名称			公営	非公営	竣工年月	計画 給水 人口 (人)	給水区 域内現 在人口 (人)	現在 給水 人口 (人)	給水 戸数 (戸)	計画1日 最大給水 量 (m ³ /日)
番号	市町村名	地区名								
1	鹿角市	小割沢		1	S35.4	80	54	54	16	20
2	鹿角市	谷内大清水		1	S43.7	90	61	61	20	23
3	鹿角市	谷内長花		1	S32.10	80	39	39	17	20
4	鹿角市	谷内上苗代		1	S53.8	87	70	70	27	17
5	鹿角市	中新田		1	S35.4	80	21	21	10	16
6	鹿角市	下新田		1	S30.5	50	16	16	6	13
7	鹿角市	菩提野		1	S55.10	85	37	37	14	21
8	鹿角市	黒沢		1	S58.10	50	36	36	9	11
9	鹿角市	夏井第2		1	S40.4	85	75	75	17	19
10	鹿角市	夏井第1		1	H15.11	80	60	60	23	18
11	鹿角市	玉内		1	S40.5	79	90	90	30	20
鹿角市 計：11			0	11		846	559	559	189	198
小坂町 計：0										
12	大館市	小雪沢	1		H11.11	68	43	43	17	48
13	大館市	石渕	1		H11.12	61	24	24	10	37
14	大館市	籠谷	1		H11.11	49	23	23	12	13
15	大館市	黒沢	1		H12.3	94	30	30	17	24
16	大館市	大明神		1	S37.9	70	38	35	17	12
17	大館市	茂内屋敷		1	S38.5	76	44	22	16	10
18	大館市	杉沢		1	S38.11	73	44	39	16	27
19	大館市(比内)	水沢	1		H 8.3	44	9	9	7	13
20	大館市(比内)	一通	1		S58.7	45	18	18	8	9
21	大館市(比内)	向田(上)		1	S53.1	80	43	32	16	15
22	大館市(比内)	向田(下)		1	S53.1	90	50	38	19	22
23	大館市(比内)	独鈷東町		1	S54.7	99	40	40	21	20
24	大館市(比内)	長部		1	S33.9	96	64	51	22	19
25	大館市(比内)	大谷		1	S51.8	100	59	46	16	30
大館市 計：14			6	8		1,045	529	450	214	299
大館保健所 計：25			6	19		1,891	1,088	1,009	403	497
26	北秋田市	李岱	1		S59.2	63	18	15	9	20
27	北秋田市	高津森	1		S62.12	56	1	1	6	21
28	北秋田市	小様	1		H13.3	88	45	27	14	22
北秋田市 計：3			3	0		207	64	43	29	63
上小阿仁村 計：0										
北秋田保健所 計：3			3	0		207	64	43	29	63

計画一人 一日最大 給水量 (ℓ/日)	原水 の種別	浄水 施設の 種別	配水 方式	実績1日 最大給水 量 (m ³ /日)	実績1日 平均給水 量 (m ³ /日)	実績年間 給水量 (m ³ /年)	実績年間 有収水量 (m ³ /年)	水道料金	
								料金 体系	10m ³ 当たり (円)
250	湧	減	自	14	14	5,081	5,081	定	833
250	湧	減	自	17	16	5,913	5,913	定	1,000
250	湧	減	自	15	14	5,110	5,110	定	2,000
200	湧	減	自	15	14	5,125	5,125	定	833
200	湧	減	自	14	13	4,599	4,599	定	1,000
260	湧	減	自	10	9	3,191	3,191	定	1,000
250	湧	減	自	12	11	4,063	4,063	定	1,667
250	湧	減	自	13	9	3,465	3,465	定	750
220	湧	減	自	16	14	5,256	5,256	定	583
230	湧	減	自	14	13	4,786	4,786	定	500
250	湧	減	自	20	16	5,767	5,767	定	1,000
234				160	143	52,356	52,356		
706	湧	減	自	10	10	3,784	3,784	定	2,000
607	湧	減	自	6	6	2,112	2,112	定	1,000
265	浅	減	自	6	6	2,024	2,024	定	1,300
255	湧	減	自	7	7	2,640	2,640	定	1,000
171	湧	減	自	17	10	3,700	3,700	定	1,000
355	浅	減	自	5	5	1,936	1,936	定	1,300
137	浅	減	自	9	9	3,163	3,163	単	900
293	浅	膜・減	自	3	3	926	575	口	1,650
200	湧	減	自	8	8	3,042	1,683	口	1,620
188	深	減	加	8	8	2,864	2,864	定	1,500
244	深	減	加	9	9	3,332	3,332	定	1,700
200	深	減	加	10	10	3,520	3,520	定	2,300
190	浅	減	自	14	14	5,100	5,100	単	1,300
300	湧	減	自	15	15	5,317	5,317	定	2,000
286				127	119	43,460	41,750		
263				287	262	95,816	94,106		
317	表	緩	加	4	3	948	948	単	1,950
371	湧	減	自	17	8	2,941	2,886	単	1,950
250	浅	急	加	15	5	1,886	1,886	単	1,950
304				36	16	5,775	5,720		
304				36	16	5,775	5,720		

事業の名称			公営	非公営	竣工年月	計画 給水 人口 (人)	給水区 域内現 在人口 (人)	現在 給水 人口 (人)	給水 戸数 (戸)	計画1日 最大給水 量 (m ³ /日)
番号	市町村名	地区名								
29	能代市	大森		1	S33.12	49	45	45	19	40
30	能代市	外割田		1	S29.12	99	44	44	17	30
31	能代市	榎木岱		1	S34.4	62	41	41	18	41
32	能代市(二ツ井)	梅内上		1	S34.12	94	86	84	31	19
33	能代市(二ツ井)	麻生下悪戸		1	S37.5	65	40	40	21	18
34	能代市(二ツ井)	荷上場下町第一		1	S34.5	64	53	53	30	18
35	能代市(二ツ井)	荷上場下町第二		1	S51.5	65	27	23	17	18
36	能代市(二ツ井)	柳生		1	S47.12	50	21	19	14	14
37	能代市(二ツ井)	外面水治会		1	S26.6	65	41	38	15	18
38	能代市(二ツ井)	外面第一		1	S26.7	60	30	27	14	16
39	能代市(二ツ井)	田ノ沢		1	S36.7	92	64	68	25	11
40	能代市(二ツ井)	本田代		1	S48.10	49	32	30	12	12
41	能代市(二ツ井)	切石清水		1	S31.4	55	29	29	12	12
42	能代市(二ツ井)	仲良		1	S35.7	80	45	38	16	18
43	能代市(二ツ井)	切石米代		1	S33.6	55	38	29	12	15
44	能代市(二ツ井)	切石親和		1	S33.12	75	36	37	18	21
45	能代市(二ツ井)	切石大倉		1	S33.4	100	51	43	23	17
46	能代市(二ツ井)	学校前		1	H3.7	60	39	50	20	16
47	能代市(二ツ井)	下田平大堤下		1	-	65	46	45	25	18
48	能代市(二ツ井)	樋ノ口		1	S34.1	75	43	39	20	17
49	能代市(二ツ井)	切石山根		1	S34.3	67	67	67	31	19
能代市 計：21			0	21		1,446	918	889	410	408
藤里町 計：0										
三種町 計：0										
八峰町 計：0										
能代保健所 計：21			0	21		1,446	918	889	410	408
50	秋田市	中の沢	1		S56.3	53	13	13	12	16
51	秋田市	藤森	1		S55.3	43	14	14	8	11
秋田市 計：2			2	0		96	27	27	20	27
秋田市保健所 計：2			2	0		96	27	27	20	27

計画一人 一日最大 給水量 (L/日)	原水 の種別	浄水 施設の 種別	配水 方式	実績1日 最大給水 量 (m ³ /日)	実績1日 平均給水 量 (m ³ /日)	実績年間 給水量 (m ³ /年)	実績年間 有収水量 (m ³ /年)	水道料金	
								料金 体系	10m ³ 当たり (円)
408	湧・浅	減	自	-	-	-	-	定	2,000
303	湧	減	自	-	-	-	3,944	用	500
651	湧	減	加	-	-	-	2,376	用	1,600
194	湧	減	自	-	21	7,603	6,843	定	1,667
277	深	減	加	-	9	3,211	2,890	定	2,000
280	浅	減	加	-	12	4,256	3,830	定	1,500
277	深	減	加	-	5	1,847	1,662	定	1,000
280	深	減	加	-	4	1,526	1,373	定	2,000
277	深	減	加	-	12	4,471	4,024	単	933
267	湧	減	加	-	6	2,083	1,875	単	1,117
120	深	減	加	-	16	5,790	5,211	定	2,000
245	湧	減	自	-	7	2,409	2,168	定	750
218	深	減	加	-	6	2,328	2,095	定	1,500
225	深	減	加	-	9	3,333	3,000	単	1,500
273	深	減	加	-	8	2,810	2,529	定	3,000
280	深	減	加	-	8	3,090	2,781	定	2,000
170	深	減	加	-	9	3,452	3,107	単	1,500
267	浅	減	加	-	10	3,831	3,448	単	2,000
277	伏	減	加	-	10	3,613	3,252	定	2,200
227	浅	減	加	-	9	3,194	2,875	定	1,167
290	深	減	加	-	15	5,380	4,842	単	1,200
5,806				0	176	64,227	64,125		
282				0	175	64,227	64,125		
225	湧	膜	自			-	841	口	1,250
262	沢	緩	自			-	839	口	1,250
286				0	0	0	1,680		
286				0	0	0	1,680		

事業の名称			公営	非公営	竣工年月	計画給水人口(人)	給水区 域内現 在人口 (人)	現在 給水 人口 (人)	給水 戸数 (戸)	計画1日 最大給水 量 (m ³ /日)
番号	市町村名	地区名								
男鹿市 計：0										
潟上市 計：0										
52	五城目町	関ヶ沢		1	H5.6	60	54	54	26	17
五城目町 計：1			0	1		60	54	54	26	17
八郎潟町 計：0										
井川町 計：0										
大潟村 計：0										
秋田中央保健所 計：1			0	1		60	54	54	26	17
由利本荘市 計：0										
53	にかほ市	寺田		1	S12.9	96	39	39	14	27
にかほ市 計：1			0	1		96	39	39	14	27
由利本荘保健所 計：1			0	1		96	39	39	14	27
54	大仙市(中仙)	下大蔵		1	S14.2	75	55	55	13	19
55	大仙市(中仙)	新町		1	S35.10	69	48	48	14	17
56	大仙市(中仙)	前田		1	S37.11	73	55	55	12	17
57	大仙市(中仙)	横町		1	S57.7	60	40	40	14	11
58	大仙市(中仙)	上大蔵		1	S37.10	60	43	43	21	15
59	大仙市(中仙)	下黒土南		1	S37.8	74	64	64	19	15
60	大仙市(中仙)	中村		1	S47.7	50	42	42	12	13
61	大仙市(中仙)	長戸呂		1	S36.12	70	51	51	17	14
62	大仙市(協和)	船沢	1		H7.5	100	56	56	26	31
63	大仙市(仙北)	西寺村	1		H30.11	62	54	54	23	18
64	大仙市(仙北)	上橋本	1		H30.11	91	81	81	23	17
65	大仙市(仙北)	王野田	1		H30.11	88	79	79	32	13
66	大仙市(仙北)	団子町		1	H25.3	72	41	41	17	18
67	大仙市(太田)	上堰		1	S43.9	80	25	25	12	15
大仙市 計：14			4	10		1,024	734	734	255	233
68	仙北市(西木)	相内潟	1		S62.1	48	14	14	4	12
69	仙北市(田沢湖)	先達		1	S30.1	200	68	62	30	30
仙北市 計：2			1	1		248	82	76	34	42
美郷町 計：0										
大仙保健所 計：16			5	11		1,272	816	810	289	275
横手市 計：0										
横手保健所 計：0										

計画一人 一日最大 給水量 (L/日)	原水 の種別	浄水 施設の 種別	配水 方式	実績1日 最大給水 量 (m ³ /日)	実績1日 平均給水 量 (m ³ /日)	実績年間 給水量 (m ³ /年)	実績年間 有収水量 (m ³ /年)	水道料金	
								料金 体系	10m ³ 当たり (円)
283	湧	減	自	20	12	4,550	3,700	年	5,000
283				20	12	4,550	3,700		
283				20	12	4,550	3,700		
281	湧	減	自	25	21	5,064	5,064	定	1,105
281				25	14	5,064	5,064		
281				25	14	5,064	5,064		
249	浅	減	加	-	-	-	-	定	-
249	浅	減	加	-	-	-	-	定	167
233	浅	減	加	-	-	-	-	定	2,000
179	浅	減	加	-	-	-	-	定	2,300~
250	浅	減	加	-	-	-	-	定	1,250~
196	浅	減	加	-	-	-	-	定	833
250	浅	減	加	-	-	-	-	定	1,500
204	浅	減	加	-	-	-	-	定	1,000
310	深	減	自	15	12	4,226	42,266	逡	2,300
150	深	減	加	25	23	8,544	8,544	定	1,434
150	深	減	加	31	29	10,670	10,670	定	816
150	深	減	加	46	44	12,990	12,990	定	600
150	浅	減	加	14	12	4,489	4,489	定	1,000
188	深	減	加	12	10	3,678	3,678	用	400
228				143	122	44,597	82,637		
250	表	簡	自	7	3	808	778	口	1,815
30	湧	減	自	30	30	10,950	10,950	定	2,000
280				37	33	11,758	11,728		
216				180	154	56,355	94,365		

事業の名称			公 営	非 公 営	竣 工 年 月	計 画 給 水 人 口 (人)	給 水 区 域 内 現 在 人 口 (人)	現 在 給 水 人 口 (人)	給 水 戸 数 (戸)	計 画 1 日 最 大 給 水 量 (m ³ /日)
番 号	市 町 村 名	地 区 名								
70	湯沢市	泥湯	1		S54.3	35	2	2	2	1
71	湯沢市	下新田	1		H2.1	32	10	10	5	8
72	湯沢市	岳ノ下	1		S44.3	70	52	36	10	10
73	湯沢市	小淵ヶ沢	1		S48.10	73	18	13	8	13
74	湯沢市	中山	1		S46.11	34	31	20	9	3
75	湯沢市	矢地ノ沢	1		S9.8	41	8	8	3	10
76	湯沢市	市野	1		S57.11	87	43	42	14	17
77	湯沢市	浅萩		1	S41.12	47	48	44	10	12
78	湯沢市	水無		1	S54.5	60	31	31	10	9
79	湯沢市	小杉山		1	S62.12	99	35	35	14	30
湯沢市 計：10			7	3		578	278	241	85	113
80	羽後町	堀内		1	H3.10	70	59	37	17	18
81	羽後町	田代門前		1	H7.8	93	82	51	16	17
82	羽後町	瀬後野		1	S63	37	26	18	9	9
83	羽後町	軽井沢		1	H6.3	73	63	30	13	18
84	羽後町	上仙道		1	H24.6	100	75	72	26	20
85	羽後町	院ヶ台		1	S46	75	73	73	29	19
羽後町 計：6			0	6		448	378	281	110	101
東成瀬村 計：0										
湯沢保健所 計：16			7	9		1,026	656	522	195	214
全県 計：85			23	62		6,094	3,662	3,393	1,386	1,529

計画一人 一日最大 給水量 (ℓ/日)	原水 の種別	浄水 施設の 種別	配水 方式	実績1日 最大給水 量 (m ³ /日)	実績1日 平均給水 量 (m ³ /日)	実績年間 給水量 (m ³ /年)	実績年間 有収水量 (m ³ /年)	水道料金	
								料金 体系	10m ³ 当たり (円)
250	湧	減	自	43	10	3,731	2,225	口	2,473
250	湧	減	自	3	2	557	411	口	2,473
143	湧	減	自	22	15	5,378	5,323	定	1,000
178	湧	減	自	12	7	2,172	2,063	口	2,473
88	湧	減	自	10	7	2,476	2,455	定	1,000
244	表	急	自	40	6	2,000	105	口	2,473
195	湧	減	自	16	11	4,134	3,590	口	2,473
255	湧	減	自	12	7	2,638	2,412	定	1,000
150	湧	減	自	9	6	2,213	2,138	定	1,000
303	湧	減	自	13	9	3,483	3,082	定	1,000
196				180	79	28,782	23,804		
250	浅	減	加	9	7	2,701	2,701	単	1,400
187	湧	減	自	13	10	3,723	3,723	単	1,500
251	浅	減	加	5	4	1,314	1,314	単	2,500
251	浅	減	自	8	6	2,190	2,190	単	1,000
160	湧	膜	自	18	14	5,256	5,256	単	2,000
250	浅	減	自	18	15	5,329	5,329	単	1,700
225				71	56	20,513	20,513		
209				251	135	49,295	44,317		
251				799	768	281,082	313,077		

第 1 3 簡易専用水道

第13 簡易専用水道（設置状況と検査実績）

保健所 又は 権限移譲 市町村他	10m ³ 超～20m ³		20m ³ 超		合 計		
	検査 対象 箇所数	検査 実施 箇所数	検査 対象 箇所数	検査 実施 箇所数	検査 対象 箇所数	検査 実施 箇所数	受検率 (%)
秋田中央保健所 (井川町)	1	1	4	4	5	5	100.0
鹿角市	17	16	16	12	33	28	84.8
大館市	41	44	40	39	81	83	102.5
小坂町	2	2	3	2	5	4	80.0
北秋田市	16	14	10	9	26	23	88.5
上小阿仁村	4	5	0	0	4	5	125.0
能代市	28	25	35	34	63	59	93.7
藤里町	1	1	0	0	1	1	100.0
八峰町	3	3	0	0	3	3	100.0
三種町	5	5	6	4	11	9	81.8
男鹿市	17	13	19	14	36	27	75.0
潟上市	10	6	10	8	20	14	70.0
五城目町	6	6	3	3	9	9	100.0
八郎潟町	2	2	0	0	2	2	100.0
大潟村	3	3	1	1	4	4	100.0
由利本荘市	36	31	38	35	74	66	89.2
にかほ市	9	8	13	8	22	16	72.7
大仙市	32	32	26	21	58	53	91.4
仙北市	14	9	17	12	31	21	67.7
美郷町	5	4	2	2	7	6	85.7
横手市	39	33	46	40	85	73	85.9
湯沢市	17	19	22	19	39	38	97.4
羽後町	7	7	7	7	14	14	100.0
東成瀬村	0	0	2	1	2	1	50.0
秋田市 保健所	219	169	303	237	522	406	77.8
合 計	534	458	623	512	1,157	970	83.8