

令和 2 年 度

秋田県水道施設現況調査

秋田県生活環境部生活衛生課

1. 集録の範囲

本書は、「令和2年度水道統計調査（厚生労働省医薬・生活衛生局水道課）」結果を基に、一部をその他の資料で補完して、令和3年3月31日現在における秋田県の水道の現況を集録したものである。

2. 水道の区分

(1) 水道事業

一般の需要に応じて、水道により水を供給する事業（計画給水人口が100人以下である水道によるものを除く）。

(2) 上水道事業（水道法に定められた用語ではなく慣用的な用語）

計画給水人口が5,001人以上の水道事業。

(3) 簡易水道事業

計画給水人口が101人以上5,000人以下の水道事業。

(4) 専用水道

寄宿舎、社宅、療養所、養老施設等における自家用の水道であって、居住人口が101人以上の特定の人々に供給するもの（病院、マンション等）または1日最大給水量が政令で定める基準（ 20 m^3 ）を超過するものなど。

(5) 小規模水道事業（秋田県小規模水道条例による）

計画給水人口が30人以上100人以下の水道事業。（ただし、その水道施設の一日最大給水量が 20 m^3 を超えるものは除く。）

(6) 簡易専用水道

水道事業者から供給を受ける水のみを水源とし受水槽式給水を行っている水道施設で、受水槽の有効容量が 10 m^3 を超える施設。

(7) 用水供給事業

水道事業者（主に市町村）に対してその用水を供給する事業（秋田県では事例無し）。

3. 行政区域内総人口

本書に掲げる市町村別行政区域内総人口は、秋田県企画振興部調査統計課の推計資料による（平成27年国勢調査に基づく令和3年4月1日現在の人口）。

4. 端数処理については四捨五入しているので、計と一致しない場合がある。

目 次

第 1	水道の種類別の給水人口及び普及率の推移	1
第 2	市町村別水道普及率	3
第 3	市町村別水道事業数	4
第 4	水道の種類別普及率	5
第 5	保健所別市町村別水道普及率	6
第 6	上水道及び簡易水道の水源別取水量	12
第 7	上水道及び簡易水道の浄水方式別浄水量	14
第 8	水道関連ダム等の状況	16
第 9	上 水 道	
	1. 事業計画と水道料金	17
	2. 給水状況	19
	3. 取水量と浄水量	21
	4. 主要構造物	24
	5. 管路延長	27
	6. 管路経年化率、更新率、耐震適合率	30
	7. 財務状況	32
第 10	簡 易 水 道	
	1. 事業計画と取水・給水状況	35
	2. 管路延長	43
第 11	専 用 水 道	47
第 12	小 規 模 水 道	53
第 13	簡 易 専 用 水 道	61

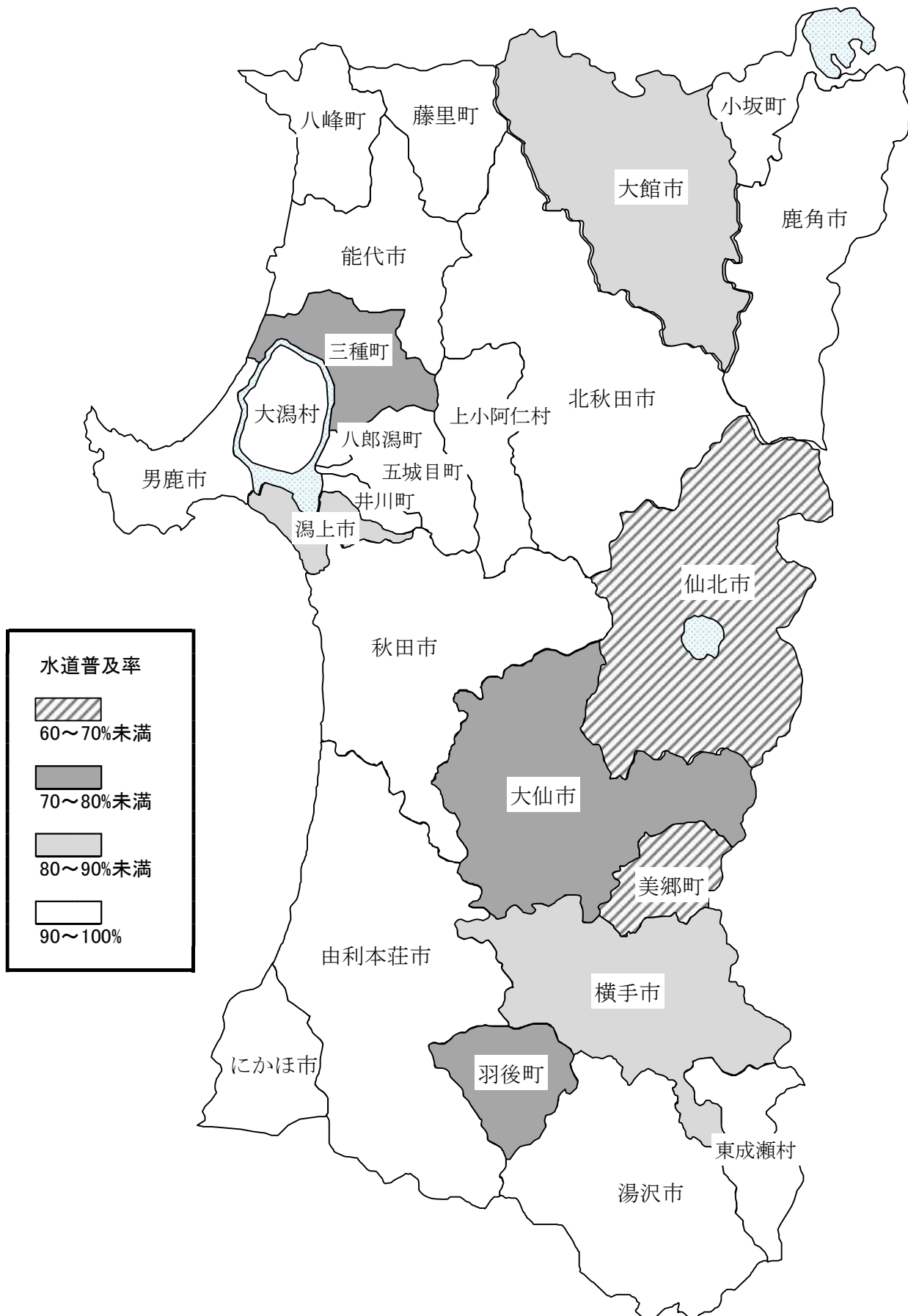
第1 水道の種類別の給水人口及び普及率の推移

西暦	和暦	行政区域 内総人口 (人)	上水道		簡易水道		専用水道	
			箇所数	給水人口 (人)	箇所数	給水人口 (人)	箇所数	給水人口 (人)
1988	S63	1,230,019	32	724,659	532	274,411	19	7,884
1989	H元	1,225,151	33	728,811	531	274,329	18	7,400
1990	H2	1,220,759	33	729,336	527	273,712	16	7,566
1991	H3	1,216,107	33	732,519	525	270,476	16	5,926
1992	H4	1,212,877	33	736,407	527	270,120	18	5,099
1993	H5	1,211,202	34	740,129	516	271,286	17	4,825
1994	H6	1,210,331	35	749,602	506	266,420	17	5,028
1995	H7	1,207,232	35	751,937	506	268,156	17	3,541
1996	H8	1,203,873	35	755,366	503	266,844	20	3,540
1997	H9	1,199,500	35	761,372	496	266,307	20	3,537
1998	H10	1,194,696	36	765,057	489	263,885	20	3,697
1999	H11	1,189,262	36	772,979	476	262,639	14	3,623
2000	H12	1,181,030	36	799,054	402	236,399	9	2,198
2001	H13	1,175,452	36	805,394	342	225,078	9	2,117
2002	H14	1,167,745	39	816,217	314	205,415	95	5,088
2003	H15	1,159,820	39	818,190	293	200,076	97	4,339
2004	H16	1,150,438	34	820,455	262	193,608	105	7,766
2005	H17	1,136,927	26	814,992	256	193,188	105	7,093
2006	H18	1,125,222	24	827,285	242	173,341	102	6,291
2007	H19	1,112,188	24	820,194	239	171,310	101	6,559
2008	H20	1,099,832	24	832,687	212	149,379	96	6,990
2009	H21	1,089,375	22	831,703	202	144,551	93	8,693
2010	H22	1,078,901	22	827,617	195	140,560	92	5,243
2011	H23	1,066,010	22	820,044	194	137,464	93	5,503
2012	H24	1,053,012	23	818,860	182	130,516	93	4,157
2013	H25	1,041,789	23	811,885	182	129,439	92	3,892
2014	H26	1,026,835	23	803,174	178	126,841	93	3,839
2015	H27	1,013,528	23	797,264	176	124,560	95	3,864
2016	H28	999,203	22	832,580	122	74,858	95	3,624
2017	H29	984,474	22	824,985	109	71,253	93	3,512
2018	H30	970,154	22	816,227	105	69,478	90	3,447
2019	R元	956,004	22	805,353	105	68,187	92	3,295
2020	R2	942,190	22	795,608	105	66,126	88	3,251

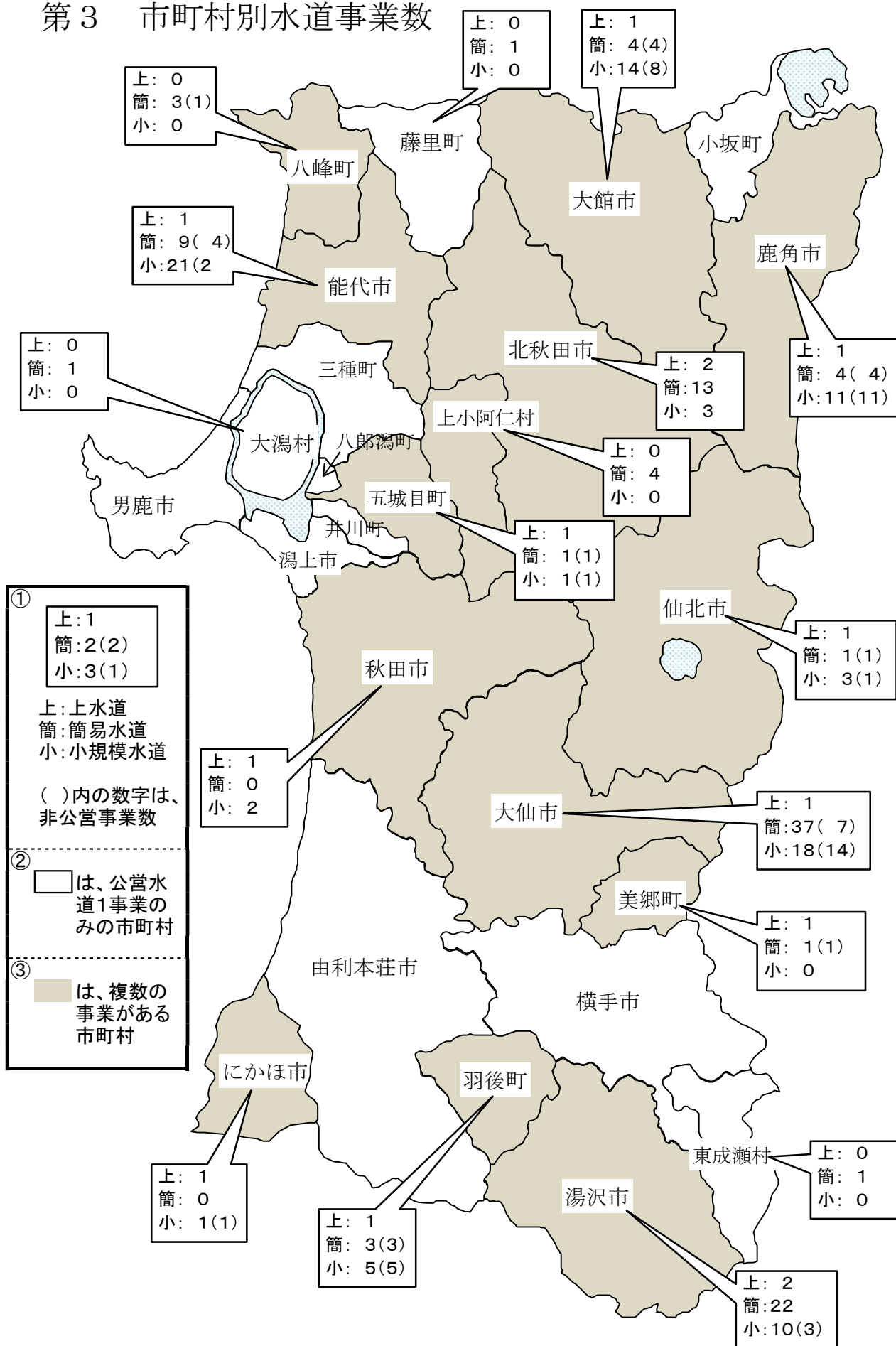
(各年度とも3月31日現在)

小 計		普及率		小規模水道		合 計		小規模水道含む普及率 (%)
箇所数	給水人口 (人)	秋田県 (%)	全国平均 (%)	箇所数	給水人口 (人)	箇所数	給水人口 (人)	
583	1,006,954	81.9	94.2	342	20,471	925	1,027,425	83.5
582	1,010,540	82.5	94.4	332	19,814	914	1,030,354	84.1
576	1,010,614	82.8	94.7	324	19,768	900	1,030,382	84.4
574	1,008,921	83.0	94.9	322	18,772	896	1,027,693	84.5
578	1,011,626	83.4	95.1	325	18,617	903	1,030,243	84.9
567	1,016,240	83.9	95.3	318	18,440	885	1,034,680	85.4
558	1,021,050	84.4	95.5	308	17,555	866	1,038,605	85.8
558	1,023,634	84.8	95.8	305	17,360	863	1,040,994	86.2
558	1,025,750	85.2	96.0	301	17,107	859	1,042,857	86.6
551	1,031,216	86.0	96.1	297	16,581	848	1,047,797	87.4
545	1,032,639	86.4	96.3	284	15,603	829	1,048,242	87.7
526	1,039,241	87.4	96.4	265	14,386	791	1,053,627	88.6
447	1,037,651	87.9	96.6	229	12,044	676	1,049,695	88.9
387	1,032,589	87.8	96.7	206	10,772	593	1,043,361	88.8
448	1,026,720	87.9	96.8	164	8,565	612	1,035,285	88.7
429	1,022,605	88.2	96.9	161	8,434	590	1,031,039	88.9
401	1,021,829	88.8	97.1	161	8,584	562	1,030,413	89.6
387	1,015,273	89.3	97.2	154	7,896	541	1,023,169	90.0
368	1,006,917	89.5	97.3	152	7,796	520	1,014,713	90.2
364	998,063	89.7	97.4	151	7,650	515	1,005,713	90.4
332	989,056	89.9	97.5	136	6,611	468	995,667	90.5
317	984,947	90.4	97.5	110	5,043	427	989,990	90.9
309	973,420	90.2	97.5	108	4,910	417	978,330	90.7
309	963,011	90.3	97.6	110	5,028	419	968,039	90.8
298	953,533	90.6	97.7	109	4,846	407	958,379	91.0
297	945,216	90.7	97.7	106	4,725	403	949,941	91.2
294	933,854	90.9	97.8	105	4,552	399	938,406	91.4
294	925,688	91.3	97.9	100	4,323	394	930,011	91.8
239	911,062	91.2	97.9	95	4,171	334	915,233	91.6
224	899,750	91.4	98.0	94	4,104	318	903,854	91.8
217	889,152	91.7	98.0	95	4,176	312	893,328	92.1
219	876,835	91.7	98.1	89	3,900	308	880,735	92.1
215	864,985	91.8	98.1	89	3,770	304	868,755	92.2

第2 市町村別水道普及率



第3 市町村別水道事業数



第4 水道の種類別普及率

令和2年度

区 分	区域内人口 (人)	現在給水人口 (人) (B)	未給水人口 (人)	普及率 (B)/(A) (%)
上水道	839,826	795,608	44,218	84.4
簡易水道	73,687	66,126	7,561	7.0
専用水道	3,251	3,251	0	0.3
小 計	916,764	864,985	51,779	91.8
小規模水道	4,091	3,770	321	0.4
計	920,855	868,755	52,100	92.2
給水区域外	21,335	—	21,335	—
総 計	(A) 942,190	868,755	73,435	92.2

令和元年度

区 分	区域内人口 (人)	現在給水人口 (人) (B)	未給水人口 (人)	普及率 (B)/(A) (%)
上水道	850,057	805,353	44,704	84.2
簡易水道	75,467	68,187	7,280	7.1
専用水道	3,295	3,295	0	0.3
小 計	928,819	876,835	51,984	91.7
小規模水道	4,234	3,900	334	0.4
計	933,053	880,735	52,318	92.1
給水区域外	22,951	—	22,951	—
総 計	(A) 956,004	880,735	75,269	92.1

第5 保健所別市町村別水道普及率

市町村名	行政 区域内 総人口 (A)	上 水 道			簡 易 水 道			専 用 水 道		
		簡 所 数	計 画 給 水 人 口	現 在 給 水 人 口	簡 所 数	計 画 給 水 人 口	現 在 給 水 人 口	簡 所 数	確 認 時 給 水 人 口	給 水 人 口
鹿角市	28,732	1	28,950	25,571	* 4	1,165	743	5	4,066	374
					4	1,165	743			
小坂町	4,673	1	4,810	4,547	* 0	0	0	4	267	102
					0	0	0			
大館市	68,285	1	60,060	57,625	* 4	1,662	512	4	441	228
					4	1,662	512			
大館 保健所 計	101,690	3	93,820	87,743	0	0	0	13	4,774	704
					* 8	2,827	1,255			
北秋田市	29,515	2	20,700	19,683	13	15,287	8,814	1	0	0
					* 13	15,287	8,814			
上小阿仁村	2,013				4	2,436	1,970			
					* 4	2,436	1,970			
北秋田 保健所 計	31,528	2	20,700	19,683	17	17,723	10,784	1	0	0
					* 0	0	0			
能代市	49,395	1	43,650	40,324	5	8,069	4,721	1	0	0
					* 4	724	464			
藤里町	2,860				9	8,793	5,185	1	0	0
					* 1	2,969	2,820			
三種町	14,879	1	12,630	11,561	1	2,969	2,820	2	155	102
					* 0	0	0			
八峰町	6,395				2	7,627	5,967			
					* 1	634	389			
能代 保健所 計	73,529	2	56,280	51,885	3	8,261	6,356	4	155	102
					* 8	18,665	13,508			
秋田市	302,005	1	319,100	300,173	* 5	1,358	853	4	316	316
					13	20,023	14,361			
秋田 保健所 計	302,005	1	319,100	300,173	0	0	0	4	316	316
					* 0	0	0			
					0	0	0			

合 計		普及率	小 規 模 水 道			總 計		
箇所数	計画 給水 人口	給水 人口 (B)	(%) (B)/(A)	箇所数	計画 給水 人口	給水 人口	箇所数	給水 人口 (C)
10	34,181	26,688	92.9	* 11	846	685	21	27,373
				11	846	685		
5	5,077	4,649	99.5	*			5	4,649
9	62,163	58,365	85.5	6	361	161	23	58,885
				* 8	684	359		
				14	1,045	520		
24	101,421	89,702	88.2	6	361	161	49	90,907
				* 19	1,530	1,044		
				25	1,891	1,205		
16	35,987	28,497	96.6	3	207	68	19	28,565
				*				
				3	207	68		
4	2,436	1,970	97.9	*			4	1,970
20	38,423	30,467	96.6	3	207	68	23	30,535
				* 0	0	0		
				3	207	68		
11	52,443	45,509	92.1	* 21	1,489	936	32	46,445
				21	1,489	936		
2	2,969	2,820	98.6	*			2	2,820
				0	0	0		
3	12,785	11,663	78.4	*			3	11,663
				0	0	0		
3	8,261	6,356	99.4	*			3	6,356
				0	0	0		
19	76,458	66,348	90.2	0	0	0	40	67,284
				* 21	1,489	936		
				21	1,489	936		
5	319,416	300,489	99.5	2	96	42	7	300,531
				*				
5	319,416	300,489	99.5	2	96	42	7	300,531
				* 0	0	0		
				2	96	42		

市町村名	行政 区域内 総人口 (A)	上 水 道			簡 易 水 道			専 用 水 道			
		簡 所 数	計 画 給 水 人 口	現 在 給 水 人 口	簡 所 数	計 画 給 水 人 口	現 在 給 水 人 口	簡 所 数	確 認 時 給 水 人 口	給 水 人 口	
男 鹿 市	24,562	1	30,410	24,046	*			2	430	0	
					0	0	0				
潟 上 市	31,471	2 (△1)	25,700	26,692	*			1	970	166	
					0	0	0				
五城目町	8,195	1	8,623	7,984	*	1	116	80			
					1	116	80				
八郎潟町	5,408	1	6,910	5,395	*			1	0	0	
					0	0	0				
井 川 町	4,464	1	7,080	4,460	*						
					0	0	0				
大 潟 村	2,925				1	3,410	2,925				
					*						
					1	3,410	2,925				
秋田中央 保健所 計	77,025	6 (△1)	78,723	68,577	*	1	116	80	4	1,400	166
					2	3,526	3,005				
由利本荘市	73,572	1	74,989	72,875	*			2	1,000	340	
					0	0	0				
にかほ市	22,870	1	23,611	22,795	*			1	175	7	
					0	0	0				
由利本荘 保健所 計	96,442	2	98,600	95,670	*	0	0	0	3	1,175	347
					0	0	0				
大 仙 市	75,753	1	33,517	31,829		30	32,098	24,124			
					*	7	1,765	940	11	7,002	818
					37	33,863	25,064				
仙 北 市	24,398	1	17,718	16,236	*	1	200	68	8	1,752	302
					1	200	68				
美 郷 町	18,433	1	11,840	11,041	*	1	500	315	6	514	256
					1	500	315				
大仙 保健所 計	118,584	3	63,075	59,106		30	32,098	24,124			
					*	9	2,465	1,323	25	9,268	1,376
					39	34,563	25,447				

合 計		普及率	小 規 模 水 道			總 計		
箇所数	計画 給水 人口	給水 人口 (B)	(%) (B)/(A)	箇所数	計画 給水 人口	給水 人口	箇所数	給水 人口 (C)
3	30,840	24,046	97.9	*			3	24,046
				0	0	0		
3 (△1)	26,670	26,858	85.3	*			3 (△1)	26,858
				0	0	0		
2	8,739	8,064	98.4	*	1	60	3	8,120
				1	60	56		
2	6,910	5,395	99.8	*			2	5,395
				0	0	0		
1	7,080	4,460	99.9	*			1	4,460
				0	0	0		
1	3,410	2,925	100.0	*			1	2,925
				0	0	0		
12 (△1)	83,649	71,748	93.1	*	1	60	13 (△1)	71,804
				1	60	56		
3	75,989	73,215	99.5	*			3	73,215
				0	0	0		
2	23,786	22,802	99.7	*	1	96	3	22,844
				1	96	42		
5	99,775	96,017	99.6	*	1	96	6	96,059
				1	96	42		
49	74,382	57,711	76.2	*	4	341	67	58,545
				14	968	566		
				18	1,309	834		
10	19,670	16,606	68.1	*	2	99	13	16,683
				1	40	25		
				3	139	77		
8	12,854	11,612	63.0	*			8	11,612
				0	0	0		
67	106,906	85,929	72.5	*	6	440	88	86,840
				15	1,008	591		
				21	1,448	911		

市町村名	行政 区域内 総人口 (A)	上 水 道			簡 易 水 道			専 用 水 道		
		簡 所 数	計 画 給 水 人 口	現 在 給 水 人 口	簡 所 数	計 画 給 水 人 口	現 在 給 水 人 口	簡 所 数	確 認 時 給 水 人 口	給 水 人 口
横手市	84,115	1	82,413	74,163	*			5	389	191
					0	0	0			
横手 保健所 計	84,115	1	82,413	74,163	*	0	0	5	389	191
					0	0	0			
湯沢市	41,388	2	35,183	29,090	22	15,920	8,434	4	97	49
					*					
					22	15,920	8,434			
羽後町	13,456	1	14,630	9,518	*	3	684			
					3	684	436			
東成瀬村	2,428				1	2,519	2,404			
					*					
					1	2,519	2,404			
湯沢 保健所 計	57,272	3	49,813	38,608	23	18,439	10,838	4	97	49
					*	3	684			
					26	19,123	11,274			

市	856,061	16 (△1)	796,001	741,102	70	71,374	46,093	49	16,638	2,791	
					*	20	5,516				2,727
					90	76,890	48,820				
計 町	78,763	7	66,523	54,506	3	10,596	8,787	14	936	460	
					*	6	1,934				1,220
					9	12,530	10,007				
村	7,366	0	0	0	6	8,365	7,299	0	0	0	
					*	0	0				0
					6	8,365	7,299				

(公 営)					79	90,335	62,179			
(非公営)					*	26	7,450	3,947		
県 計	942,190	23 (△1)	862,524	795,608	105	97,785	66,126	63	17,574	3,251

(注) △印は、他市町村の水道事業から供給している上水道施設の内数。
(井川町水道事業は、潟上市の一部に給水している。)

*印は、公営（市町村営）以外の施設で、その下欄は公営施設との計。
専用水道は、自己水源によるもののみ計上。
(他の水道から受水がある場合、給水人口が重複するため)

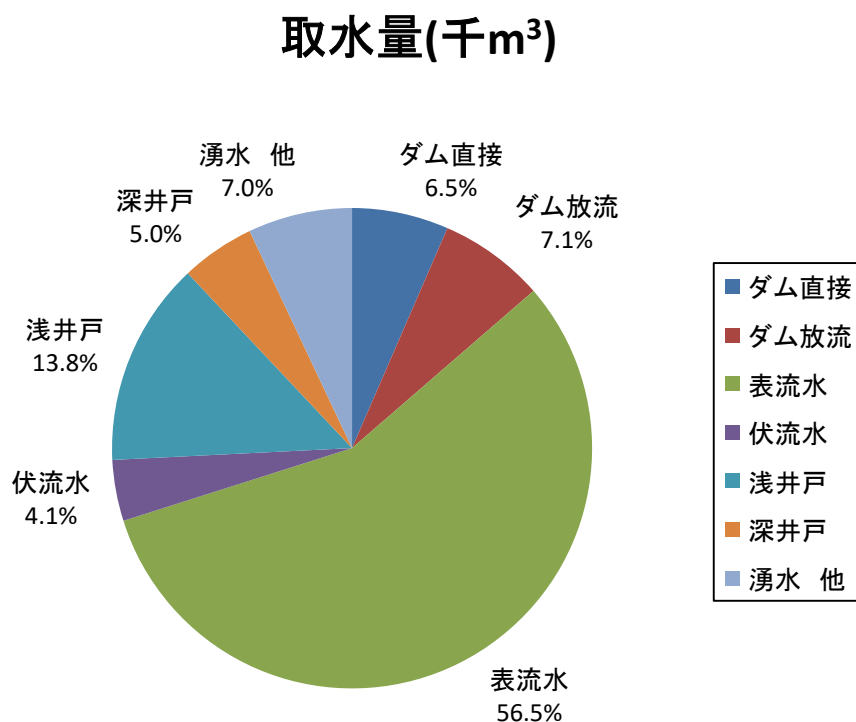
合 計		普及率	小 規 模 水 道			總 計		
箇所数	計画 給水 人口	給水 人口 (B)	(%) (B)/(A)	箇所数	計画 給水 人口	給水 人口	箇所数	給水 人口 (C)
6	82,802	74,354	88.4	*			6	74,354
				0	0	0		
6	82,802	74,354	88.4	0	0	0	6	74,354
				* 0	0	0		
28	51,200	37,573	90.8	7	372	159	38	37,844
				* 3	206	112		
4	15,314	9,954	74.0	10	578	271	9	10,193
				* 5	373	239		
1	2,519	2,404	99.0	5	373	239	1	2,404
				* 0	0	0		
33	69,033	49,931	87.2	7	372	159	48	50,441
				* 8	579	351		
				15	951	510		

155 (△1)	889,529	792,713	92.6	24	1,476	750	238 (△1)	796,188
				* 59	4,329	2,725		
30	79,989	64,973	82.5	83	5,805	3,475	36	65,268
				* 6	433	295		
6	8,365	7,299	99.1	6	433	295	6	7,299
				* 0	0	0		
				0	0	0		

191 (△1)	977,883	864,985	91.8	24	1,476	750	280 (△1)	868,755
				* 65	4,762	3,020		
				89	6,238	3,770		

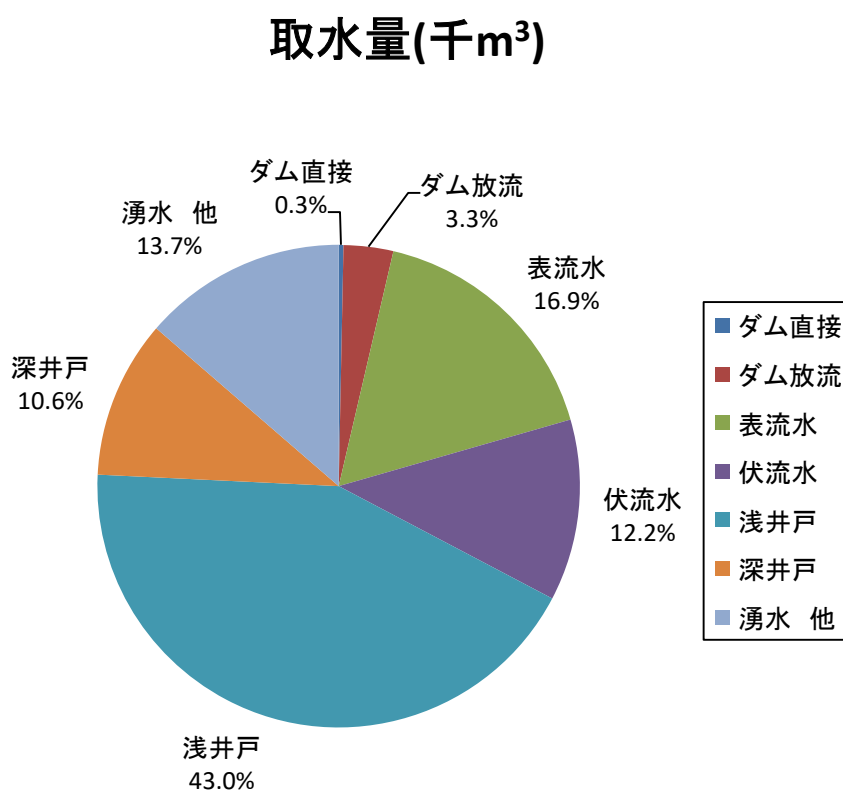
第6 上水道及び簡易水道の水源別取水量

(1) 令和2年度 上水道の水源別年間取水量



水源別	取水量(千m ³)
ダム直接	7,816
ダム放流	8,543
表流水	67,747
伏流水	4,942
浅井戸	16,528
深井戸	5,984
湧水 他	8,414
計	119,974

(2) 令和2年度 簡易水道の水源別年間取水量

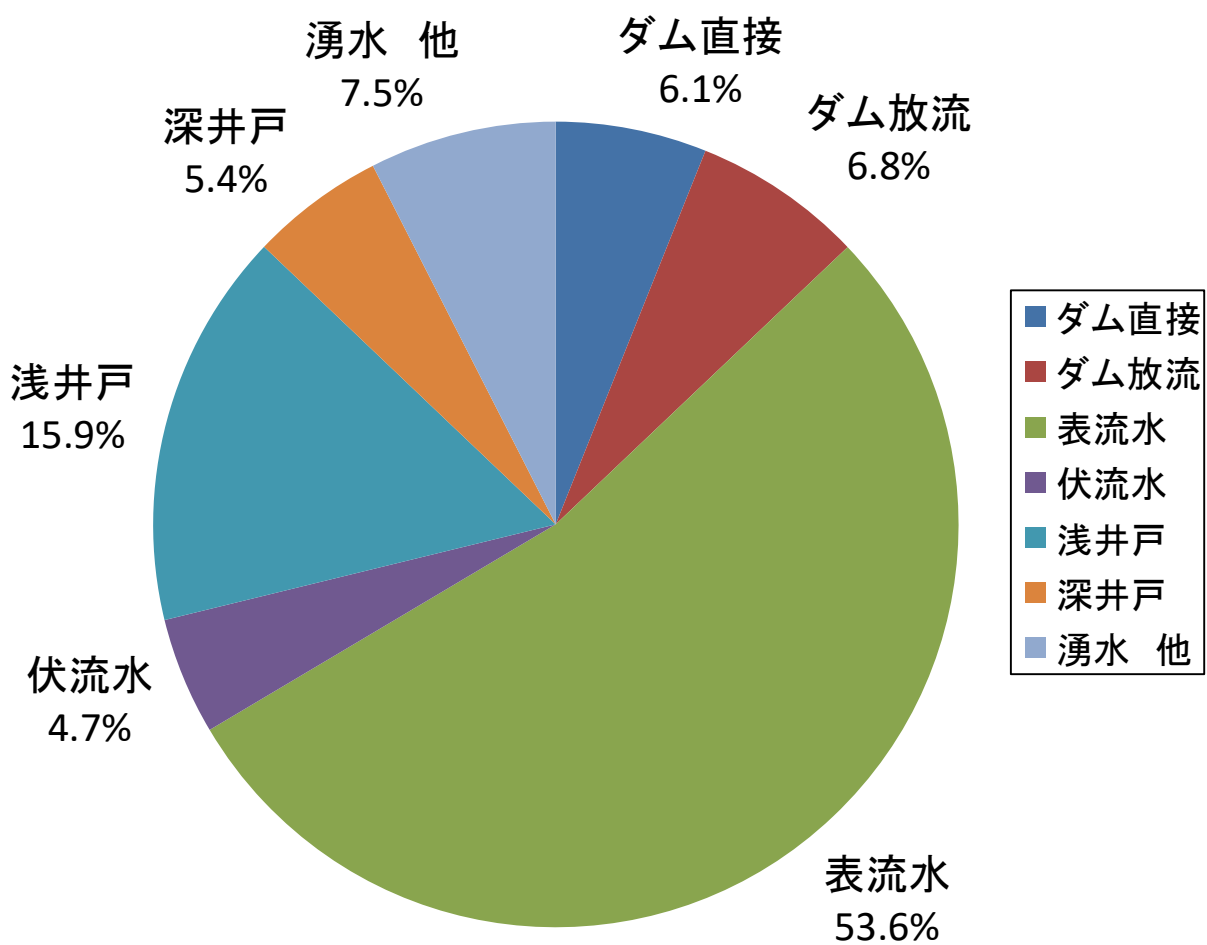


水源別	取水量(千m ³)
ダム直接	29
ダム放流	317
表流水	1,599
伏流水	1,153
浅井戸	4,074
深井戸	1,003
湧水 他	1,292
計	9,466

(3)令和2年度 上水道・簡易水道の水源別年間取水量

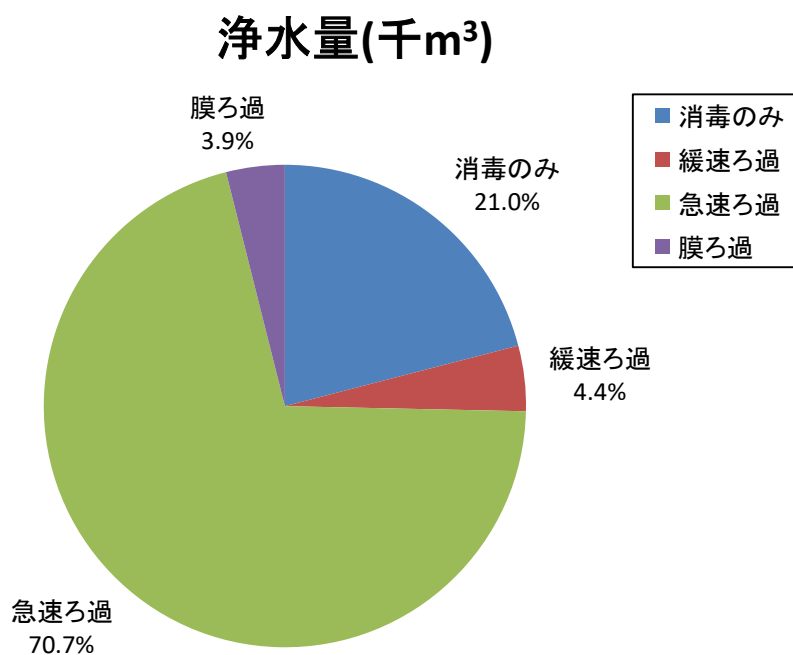
水源別	取水量(千m ³)
ダム直接	7,845
ダム放流	8,860
表流水	69,346
伏流水	6,095
浅井戸	20,602
深井戸	6,987
湧水 他	9,706
計	129,440

取水量(千m³)



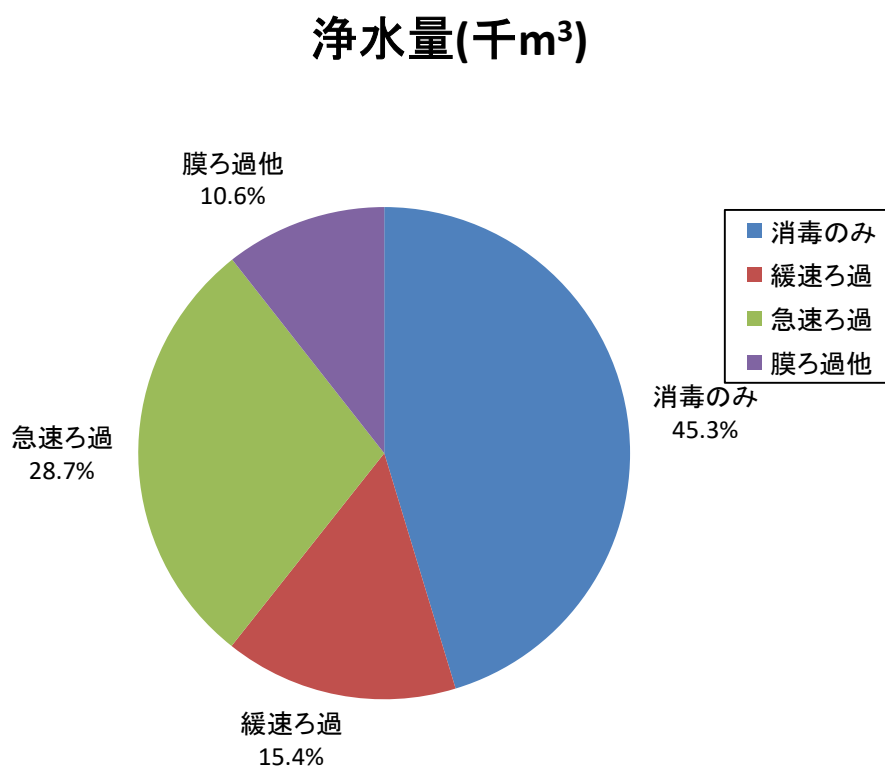
第7 上水道及び簡易水道の浄水方式別浄水量

(1) 令和2年度 上水道の浄水方式別年間浄水量



浄水方式	浄水量(千m ³)
消毒のみ	23,341
緩速ろ過	4,866
急速ろ過	78,727
膜ろ過	4,381
計	111,315

(2) 令和2年度 簡易水道の浄水方式別年間浄水量

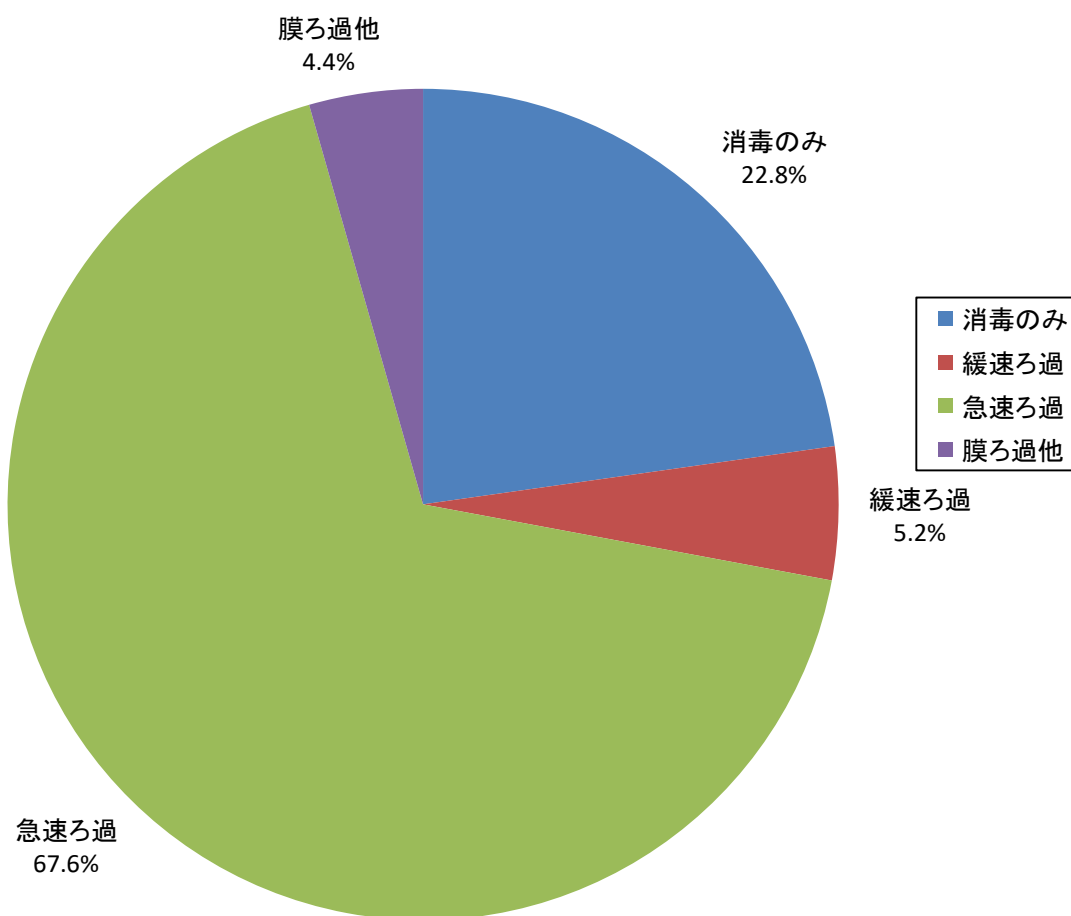


浄水方式	浄水量(千m ³)
消毒のみ	3,992
緩速ろ過	1,353
急速ろ過	2,532
膜ろ過他	933
計	8,810

(3)令和2年度 上水道・簡易水道の浄水方式別年間浄水量

浄水方式	浄水量(千m ³)
消毒のみ	27,333
緩速ろ過	6,219
急速ろ過	81,259
膜ろ過他	5,314
計	120,125

浄水量(千m³)



第8 水道関連ダム等の状況

	ダム名	河川名	事業主体	目的	建設工期	水道事業体	水道計画取水量 (m ³ /日)
完 成	玉川ダム	雄物川水系 玉川	建設省	F. N. A. W. I. P	S50～H 2	秋田市	113, 900
	山瀬ダム	米代川水系 岩瀬川	秋田県	F. N. W. I. P	S56～H 3	能代市 大館市(田代)	7, 000 2, 000
	大沢ダム	馬場目川 水系豊川	潟上市	W	S34	潟上市 (昭和地区)	102
	井川ダム	馬場目川 水系井川	秋田県 井川町	A. W	S52～S53 (嵩上げ工事)	井川町	3, 200
	協和ダム	雄物川水系 淀川	秋田県	F. N. W	S60～H 9	大仙市 (協和地区)	1, 000
	大松川ダム	雄物川水系 松川	秋田県	F. N. A. W. P	S58～H10	横手市 (横手地区)	14, 000
	大内ダム	子吉川水系 畑川	秋田県	F. N. W	H3～H19	由利本荘市 (大内地区)	2, 000
	砂子沢ダム	米代川水系 砂子沢川	秋田県	F. N. W	H4～H22	鹿角市 小坂町	2, 000 2, 600
	森吉山ダム	米代川水系 小又川	国土 交通省	F. N. A. W. P	S61～H23	北秋田市 (森吉・合川地区)	9, 500
建設中	成瀬ダム	雄物川水系 成瀬川	国土 交通省	F. N. A. W. P	H13～R6	大仙市 横手市 湯沢市	2, 995 7, 840 2, 329

(注) ダム等の目的：F…洪水調節、N…河川維持用水等、
A…農業用水、W…水道用水、
I…工業用水、P…発電用水

第9 上水道

1. 事業計画と水道料金

台帳 番号	事業 主体名	当初認可	竣工 年月 (含予定)	目標 年次	事業内容	事業費 (千円)
		最終認可 又は (最終届出)				
5-1	秋田市	M36. 8. 29	M44. 8	—	—	40,822,914
		(H24. 3. 23)	R 3. 3	R 2	軽微変更	
5-2	由利本荘市	S15. 3. 8	S23. 10	—	—	22,365,894
		R 1. 9. 11	R11. 3	R11	第2整備	
5-3	横手市	S27. 1. 23	S32. 3	—	—	16,600,681
		H21. 4. 1	R 9. 3	R 9	簡水統合	
5-4	潟上市	H17. 3. 22	—	—	1 拡	2,345,559
		R 2. 3. 17	R 8. 3	R10	2次計画変更	
5-5	大館市	S29. 6. 18	S35. 3	—	—	1,158,575
		H31. 3. 22	R 9. 3	R13	浄水方法変更	
5-6	能代市	S29. 6. 18	S36. 3	—	—	1,520,251
		(H29. 3. 31)	R3. 3	R5	3次計画変更	
5-7	大仙市	S29. 6. 18	S34. 3	—	—	797,088
		H21. 5. 12	H27. 4	H30	取水地点変更	
5-8	男鹿市	S30. 7. 25	S33. 9	—	—	2,649,400
		H24. 3. 9	R 4. 3	R 3	8次計画変更	
5-9	湯沢市 (湯沢)	S30. 7. 25	S35. 3	—	6 拡	4,475,802
		(H18. 3. 15)	R 2. 3	H31	軽微変更	
5-11	五城目町	S33. 3. 29	S35. 12	—	—	60,236
		(H29. 3. 30)	H22. 12	H31	簡水統合等	
5-16	にかほ市	S40. 12. 9	S43. 3	—	—	574,948
		R2. 4. 13	R 7. 3	R10	浄水方法変更	
5-17	井川町 (潟上市の 一部を含む)	S30. 4. 20	S30. 3	—	—	0
		(H22. 8. 5)	H22. 8	R 2	軽微変更	
5-18	八郎潟町	S40. 12. 18	S41. 7	—	—	521,700
		H19. 11. 5	H20. 7	R 3	1 拡	
5-20	小坂町	S42. 2. 27	S43. 9	—	—	553,402
		H27. 3. 27	H29. 3	R 6	3 拡	
5-25	北秋田市 (鷹巣)	S46. 3. 18	S49. 3	—	—	1,789,837
		H30. 4. 1	R 5. 3	R 8	簡水統合等	
5-27	羽後町	S48. 3. 31	S49. 10	—	—	189,500
		(H20. 3. 17)	H22. 4	H30	浄水方法変更	
5-32	鹿角市	S62. 3. 20	S66. 9	—	3 拡	4,371,203
		(H29. 3. 7)	R 3. 3	R 8	軽微変更	
5-33	北秋田市 (森吉・合川)	H22. 3. 29	H24. 3	H31	創 設	3,416,750
		H26. 3. 27	H29. 3	R 5	計画変更	
5-35	三種町	H 1. 5. 12	H 6. 3	—	—	1,844,120
		H28. 3. 31	R 8. 3	R 7	簡水統合等	
5-36	湯沢市 (稲川)	H 6. 3. 30	H12. 3	—	1 拡	434,948
		(H19. 2. 19)	H22. 3	H28	軽微変更	
5-38	仙北市	H29. 3. 27	R 9. 3	H38	—	2,596,562
		H30. 5. 29	R10. 3	R9	1 拡	
5-39	美郷町	H29. 3. 29	H39. 3	H38	—	165,970
		H31. 3. 28	R 3. 3	R10	浄水方法変更	
	計(22事業)					109,255,340

事業計画			水道料金(消費税込み)						施行年月日
給水人口 (人)	一人一日 最大給水量 (ℓ/日)	一日最大 給水量 (m ³ /日)	料金 体系	家庭用					
				基本 水量 (m ³)	基本 料金 (円)	超過 料金 (円/m ³)	10m ³ 料金 (円)	20m ³ 料金 (円)	
319,100	394	125,700	口径別	0	770	60	1,375	2,860	R 1. 10. 1
74,989	556	41,690	口径別	0	880	143	2,310	3,960	R 1. 10. 1
82,413	495	40,796	口径別	5	1,177	99	1,672	3,652	R 1. 10. 1
25,700	427	10,970	用途別	5	792	198	1,782	3,762	R 1. 10. 1
60,060	417	25,030	口径別	0	704	154	2,244	3,949	R 1. 10. 1
43,650	595	25,976	口径別	0	550	126	1,815	3,685	R 1. 10. 1
33,517	470	15,769	口径別	0	830	74	1,570	2,930	R 1. 10. 1
30,410	530	16,130	用途別	10	1,276	165	1,419	3,069	H26. 4. 1
26,010	659	17,140	口径別	8	2,095	189	2,473	4,363	R 1. 10. 1
8,623	444	3,828	用途別	10	1,980	198	1,980	3,960	R 1. 10. 1
23,611	720	16,998	用途別	10	970	121	970	2,180	R 1. 10. 1
7,080	438	3,100	用途別	10	1,810	181	1,810	3,620	R 1. 10. 1
6,910	441	3,050	用途別	5	1,320	260	2,640	5,280	R 1. 10. 1
4,810	738	3,550	用途別	10	2,090	319	2,266	5,456	R 1. 10. 1
9,550	483	4,610	併用	10	1,350	120	1,350	2,550	R 1. 10. 1
14,630	421	6,160	併用	10	1,925	242	1,991	4,411	R 1. 10. 1
28,950	417	12,060	併用	8	1,812	208	2,228	4,308	R 1. 10. 1
11,150	509	5,670	単一	10	1,935	220	1,935	4,135	R 1. 10. 1
12,630	504	6,360	口径別	8	1,257	168	1,687	3,367	R 1. 10. 1
9,173	435	3,992	口径別	8	2,095	189	2,473	4,363	R 1. 10. 1
17,718	627	10,529	口径別	0	1,100	55	1,815	3,795	R 1. 10. 1
11,840	394	4,670	口径別	5	605	187	1,650	3,520	R 1. 10. 1
862,524	468	403,778							

2. 給水状況

事業主体名	計画給水 人口 (人)	給水区域 内人口 (人)	現在給水 人口 (人)	年間給水量 (千 m^3)				
				年間 給水量 (A)	有効 水量 (B)	有効 率 (%) (B)/(A)	有収 水量 (C)	有収 率 (%) (C)/(A)
秋田市	319,100	301,932	300,173	35,326	33,008	93.4	32,232	91.2
由利本荘市	74,989	73,086	72,875	11,296	9,611	85.1	9,469	83.8
横手市	82,413	84,017	74,163	9,951	7,790	78.3	7,349	73.9
潟上市	25,700	29,208	25,417	2,912	2,504	86.0	2,495	85.7
大館市	60,060	65,513	57,625	7,553	6,017	79.7	5,596	74.1
能代市	43,650	41,639	40,324	5,196	4,641	89.3	4,108	79.1
大仙市	33,517	35,767	31,829	4,538	3,697	81.5	3,697	81.5
男鹿市	30,410	24,562	24,046	3,866	2,949	76.3	2,807	72.6
湯沢市 (湯沢)	26,010	22,044	20,869	2,674	2,367	88.5	2,296	85.9
五城目町	8,623	8,089	7,984	978	855	87.4	845	86.4
にかほ市	23,611	22,842	22,795	4,481	4,481	100.0	3,304	73.7
井川町 (潟上市含む)	7,080	5,739	5,735	704	609	86.5	609	86.5
八郎潟町	6,910	5,408	5,395	652	529	81.1	529	81.1
小坂町	4,810	4,673	4,547	422	422	100.0	422	100.0
北秋田市 (鷹巣)	9,550	10,082	9,301	1,342	1,085	80.8	1,083	80.7
羽後町	14,630	9,723	9,518	1,082	935	86.4	934	86.3
鹿角市	28,950	27,683	25,571	3,221	2,235	69.4	2,235	69.4
北秋田市 (森吉・合川)	11,150	10,945	10,382	1,881	1,219	64.8	1,190	63.3
三種町	12,630	13,903	11,561	1,553	1,218	78.4	1,218	78.4
湯沢市 (稲川)	9,173	8,403	8,221	675	612	90.7	599	88.7
仙北市	17,718	21,055	16,236	3,624	1,850	51.0	1,818	50.2
美郷町	11,840	13,513	11,041	1,448	1,074	74.2	1,074	74.2
県計	862,524	839,826	795,608	105,375	89,708	85.1	85,909	81.5

1日当たりの給水量 (m ³)					1人1日 当たり 給水量		用途別給水状況 (用途別給水契約がある場合にのみ内訳あり)				
最大 給水量 (D)	平均 給水量 (E)	負荷 率 (%) (E)/(D)	施設 能力 (F)	稼働 率 (%) (D)/(F)	最大 給水量 (リットル)	平均 給水量 (リットル)	年間有収水量 (千m ³)				
							生活用	業務用 営業用	工場用	その他	計
106,305	96,784	91.0	197,137	53.9	354	322	24,448	7,173	611		32,232
32,155	30,948	96.2	54,652	58.8	441	425					9,469
30,389	27,263	89.7	46,028	66.0	410	368					7,349
9,172	7,978	87.0	12,013	76.4	361	314	1,929	511	39	16	2,495
23,892	20,693	86.6	34,522	69.2	415	359					5,596
16,982	14,236	83.8	27,376	62.0	421	353					4,108
15,026	12,433	82.7	16,359	91.9	472	391					3,697
11,873	10,592	89.2	19,472	61.0	494	440	1,981	200	137	489	2,807
8,714	7,326	84.1	15,229	57.2	418	351					2,296
3,884	2,679	69.0	5,172	75.1	486	336	640	201	4		845
13,597	12,277	90.3	20,221	67.2	596	539	2,227	666	401	10	3,304
2,237	1,929	86.2	3,100	72.2	390	336	558	23	28		609
2,368	1,786	75.4	3,050	77.6	439	331	434	68	5	22	529
1,837	1,156	62.9	2,687	68.4	394	248	304	17		101	422
4,099	3,677	89.7	4,610	88.9	441	395	796	161	1	125	1,083
3,456	2,964	85.8	6,160	56.1	363	311	594	222	118		934
9,546	8,825	92.4	12,750	74.9	373	345	1,530	704		1	2,235
5,341	5,153	96.5	5,670	94.2	514	496	818	298	10	64	1,190
4,690	4,255	90.7	7,967	58.9	406	368	968		14	236	1,218
2,376	1,849	77.8	3,992	59.5	289	225					599
13,544	9,929	73.3	17,118	79.1	834	612					1,818
4,449	3,967	89.2	4,664	95.4	403	359	1,074				1,074
325,932	288,699	88.6	519,949	62.7	410	363	38,301	10,244	1,368	1,064	50,977

3. 取水量と浄水量

事業主体名	計画 1 日 最大 取 水 量 (m ³)							計	取 水 権 河 川 等 名
	地 表 水			地 下 水			・原 そ水 の受 他水		
	ダム 直接	ダム 放流	表流水 (自流)	伏流 水	浅 井戸	深 井戸			
秋 田 市		12,473	144,852		3,170	3,803		164,298	雄物川 (玉川ダム分含む)
由利本荘市	20,636	1,353	16,702		406		4,937	44,034	子吉川・鏝出川 他
横 手 市	387	5,961	15,655	2,268	6,352	9,865	2,644	43,132	雄物川(大松川ダム)・ 横手川
潟 上 市					10,970			10,970	
大 館 市			18,420	6,771	1,863		307	27,361	米代川・長木川 他
能 代 市		7,000	20,000		376			27,376	米代川・岩瀬川
大 仙 市			4,233		10,459		1,667	16,359	雄物川
男 鹿 市			16,956			3,100	390	20,446	一ノ目潟, 鮪川他
湯 沢 市 (湯沢)				14,658	2,900			17,558	雄物川・皆瀬川
五城目町			5,000			380	28	5,408	馬場目川
にかほ市			5,400	199	2,580	4,413	3,905	16,497	白雪川・鳥越川
井 川 町		3,200						3,200	井川 (井川ダム)
八郎潟町			3,300					3,300	馬場目川
小 坂 町		2,600	1,060					3,660	米代川水系荒川支流 小滝沢溪流 他
北秋田市 (鷹巣)					4,610			4,610	
羽 後 町					5,160	1,000		6,160	
鹿 角 市			12,170	2,000			580	14,750	米代川・大楽前沢川
北秋田市 (森吉・合川)					5,770			5,770	阿仁川 (森吉山ダム)
三 種 町						6,510		6,510	
湯 沢 市 (稲川)					3,992			3,992	
仙 北 市			6,721		972	366	3,394	11,453	桧木内川・ 生保内川支流六枚沢 他
美 郷 町			849		2,992	1,289		5,130	
県 計	21,023	32,587	271,318	25,896	62,572	30,726	17,852	461,974	

水 量			年 間 実 績 取 水 量 (千m ³)							
許可水量		その他 水 量 (ℓ/秒)	地 表 水			地 下 水			その他	計 (A)
安定 (ℓ/秒)	暫定 (ℓ/秒)		ダム 直接	ダム 放流	表流水 (自流)	伏流 水	浅 井戸	深 井戸		
1,821				3,876	34,199		493	621		39,189
91	54	62	7,759	410	3,239		113		2,337	13,858
276			57	2,730	2,661	541	1,076	2,569	663	10,297
							3,381			3,381
369					6,306	1,840	290		68	8,504
312					5,749		47			5,796
49					733		2,845		1,295	4,873
84		183			5,015			239		5,254
144						2,561	264			2,825
58					1,178			40	5	1,223
63					630		1,749	400	2,168	4,947
37				1,236						1,236
52					805					805
36				291	376					667
							1,342			1,342
							971	164		1,135
140					3,892					3,892
							1,881			1,881
								1,553		1,553
							716			716
88		42			2,546		541	96	1,878	5,061
					418		819	302		1,539
3,621	54	287	7,816	8,543	67,747	4,942	16,528	5,984	8,414	119,974

事業主体名	年間 給水量 (千m ³) (B)	利用量 率 (%) (B)/(A)	年 間 浄 水 量 (千m ³)				
			消毒 のみ	緩速 ろ過	急速 ろ過	膜 ろ過	計
秋 田 市	35,326	90.1		334	36,344		36,678
由利本荘市	11,296	81.5	188	1,516	9,586	750	12,040
横 手 市	9,951	96.6	3,745	7	3,579	2,620	9,951
潟 上 市	2,912	86.1			3,118		3,118
大 館 市	7,553	88.8	2,062	5	6,313	124	8,504
能 代 市	5,196	89.6	47		5,838		5,885
大 仙 市	4,538	93.1	2,741		1,797		4,538
男 鹿 市	3,866	73.6		878	2,786	215	3,879
湯 沢 市 (湯沢)	2,674	94.7	2,561			264	2,825
五城目町	978	80.0			1,112		1,112
にかほ市	4,481	90.6	3,200	21	1,382		4,603
井 川 町	704	57.0		704			704
八郎潟町	652	81.0			906		906
小 坂 町	422	63.3		388		242	630
北秋田市 (鷹巣)	1,342	100.0	1,342				1,342
羽 後 町	1,082	95.3	1,082				1,082
鹿 角 市	3,221	82.8	146		3,527		3,673
北秋田市 (森吉・合川)	1,881	100.0	1,881				1,881
三 種 町	1,553	100.0	904		649		1,553
湯沢市 (稲川)	675	94.3	716				716
仙 北 市	3,624	71.6	1,907	510	1,790		4,207
美 郷 町	1,448	94.1	819	503		166	1,488
県 計	105,375	1,904	23,341	4,866	78,727	4,381	111,315

4. 主要構造物

事業主体名	取水施設				浄水施設									
	沈砂池				消毒のみ		普通沈でん池				薬品沈でん池			
	常用池数	予備池数	計画処理量(m ³ /日)	有効容量(m ³)	施設数	計画処理量(m ³ /日)	常用池数	予備池数	計画処理量(m ³ /日)	有効容量(m ³)	常用池数	予備池数	計画処理量(m ³ /日)	有効容量(m ³)
秋田市	6		215,550	2,889										
由利本荘市	2		4,100	46	6	1,206	2		1,294	1	4		4,000	82
横手市	1		11,800		17	15,294					3		10,129	2,672
潟上市														
大館市	2	1	25,060	110	8	8,326					4	1	25,060	1,060
能代市	1		27,000	142	1	376								
大仙市	1		4,233	40	2	10,459					6		5,900	205
男鹿市														
湯沢市 (湯沢)					1	12,619								
五城目町														
にかほ市	4	1	3,600	2,660	10	18,125	2		4,000	1,336	2		2,400	62
井川町														
八郎潟町														
小坂町							1		1,210	375				
北秋田市 (鷹巣)					1	4,610								
羽後町					2	6,160								
鹿角市	2		4,620	151	2	580					4		14,170	355
北秋田市 (森吉・合川)					1	5,670								
三種町					5	3,890					5		3,890	
湯沢市 (稲川)					2	4,430								
仙北市	2		4,848	107	14	3,288	2		1,545	920				
美郷町					4	2,720	2		863	452				
県計	21	2	300,811	6,145	76	97,753	9	0	8,912	3,084	28	1	65,549	4,436

事業主体名	浄水												
	傾斜板沈でん池				高速凝集沈でん池				緩速ろ過池				
	常用池数	予備池数	計画処理量(m ³ /日)	有効容量(m ³)	常用池数	予備池数	計画処理量(m ³ /日)	有効容量(m ³)	常用池数	予備池数	計画浄水量(m ³ /日)	ろ過面積(m ²)	ろ過速度(m/日)
秋田市	2		40,550	1,800	7		180,000	10,820	3	1	1,974	271	7.3
由利本荘市	9		6,263	270	13		30,083	1,990	21	3	11,708	3,141	3.7
横手市	4		14,359	805					1		62	25	2.5
潟上市													
大館市									2		68	18	3.8
能代市					3		27,000	2,669					
大仙市	3		5,900	186									
男鹿市	2		1,470	74					10		5,002	1,117	4.5
湯沢市 (湯沢)													
五城目町					3		4,800	275					
にかほ市									5	1	4,038	1,334	3.0
井川町	2		3,500	150					5	1	3,100	1,000	3.1
八郎潟町	2		3,300		2		3,300						
小坂町									5	1	1,210	520	2.3
北秋田市 (鷹巣)													
羽後町													
鹿角市													
北秋田市 (森吉・合川)													
三種町	2		2,620	126									
湯沢市 (稲川)													
仙北市	5		5,176	470					4	1	1,545	678	2.3
美郷町									6		863	302	2.9
県計	31	0	83,138	3,881	28	0	245,183	15,754	62	8	29,570	8,406	35.4

施 設													配水施設			
急 速 ろ 過 池					膜 ろ 過 装 置				浄 水 池		浄水場数	浄水場付属配水池		配 水 池		配水場数
常用池数	予備池数	計 画 浄水量 (m ³ /日)	ろ 過 面積 (m ²)	ろ 過 速度 (m/日)	常用系列数	膜モジュール数	膜表面積 (m ²)	計 画 処理量 (m ³ /日)	池 数	有 効 容量 (m ³)		池 数	有 効 容量 (m ³)	池 数	有 効 容量 (m ³)	
35	3	195,163	1,840	106.1					13	23,847	5		62	85,870	34	
40	10	38,229	374	102.2	23	49	1,274	3,509	21	3,234	31	43	23,521	115	19,423	108
8		18,288	171	106.9	3	240	1,920	11,800	7		5	9	3,788	59	21,968	35
4		13,033	153	85.2					5	720	5			9	9,699	5
4	2	25,060	293	85.5	2	4	50	840	4	1,398	4	1	2,200	28	20,074	25
7		27,000	150	180.0					4	1,010	1			8	9,842	7
4		5,900	66	89.9					3	714	1	4	8,200			
8		11,370	101	112.6	6	6	216	3,100	4	722	7	8	1,548	30	10,197	30
					4	28	2,016	2,480	4	2,100	1			7	6,520	5
9		5,172	41	126.1					5	189	3			6	2,182	5
5	2	6,400	188	34.0					4	290	5			33	11,210	19
											1	4	1,865			
6		3,300	38	86.8					1	145	1	1	1,440	1	310	1
					1	3	648	2,600	1	270	2	12	1,810	1	1,100	1
									2	50		2	2,280			
									2	529		2	509	3	2,898	1
6	3	14,170	151	93.8					4	553	2			16	8,150	16
									3	209				6	4,503	13
1	1	2,620	12	218.3					2	279	2			9	6,360	8
									5	173				5	2,988	5
16		6,620	66	100.3					8	603	9			33	8,497	26
					5	280	514	769	4	155	4	5	1,173	12	2,464	12
153	21	372,325	3,644	1,528	44	610	6,638	25,098	106	37,190	89	91	48,334	443	234,255	356

5. 管路延長

事業主体名	総管路 延長 (m)	施設別管路延長(m)			導水管			
		導水管	送水管	配水管	鑄鉄 管	ダクタイル 鑄鉄管	鋼管	石綿 セメント 管
秋田市	1,979,069	2,995	78,999	1,897,075		556	670	
由利本荘市	1,222,832	105,698	58,739	1,058,395		15,054	470	8,398
横手市	1,011,298	26,384	43,843	941,071		1,440	610	
潟上市	278,968	4,764	5,593	268,611		4,764		
大館市	658,732	9,528	50,971	598,233	600	1,039	2,053	
能代市	337,075	12,661	6,623	317,791	140	8,354	134	
大仙市	307,181	7,065	224	299,892		5,264	129	
男鹿市	452,910	34,160	32,035	386,715	150	3,080	3,474	
湯沢市 (湯沢)	197,304	5,365	7,689	184,250		5,297	43	
五城目町	119,486	1,774	6,510	111,202		192		
にかほ市	323,877	12,957	54,831	256,089		3,840	730	321
井川町	65,462	10,521	1,486	53,455		5,415	15	
八郎潟町	52,453	20	3,817	48,616	20			
小坂町	98,511	13,961	4,977	79,573		1,332		2,108
北秋田市 (鷹巣)	134,564	589	5,314	128,661		589		
羽後町	101,800	2,315	2,239	97,246		2,129		
鹿角市	353,540	10,326	36,151	307,063	85	9,362		270
北秋田市 (森吉・合川)	221,612	3,521	12,697	205,394		358	121	
三種町	189,571	15,169	17,206	157,196				
湯沢市 (稲川)	134,096	2,955	16,877	114,264		83		
仙北市	373,806	39,764	9,122	324,920	225	4,896	99	
美郷町	295,956	4,801	19,107	272,048		1,615		
県計	8,910,103	327,293	475,050	8,107,760	1,220	74,659	8,548	11,097

延 長 (m)			送 水 管 延 長 (m)						
硬質塩化 ビニル管	その他 ポリ管・ス テンレス管等	計	鋳鉄 管	ダクタイル 鋳鉄管	鋼 管	石綿 セメント 管	硬質塩化 ビニル管	その他 ポリ管・ス テンレス管等	計
902	867	2,995		56,778	15,167		5,772	1,282	78,999
42,867	38,909	105,698		12,777	342	278	28,832	16,510	58,739
19,573	4,761	26,384		15,426	845		16,818	10,754	43,843
		4,764		3,881				1,712	5,593
2,797	3,039	9,528	1,471	30,833	5,773		4,073	8,821	50,971
1,758	2,275	12,661	180	6,426				17	6,623
114	1,558	7,065		167			26	31	224
26,157	1,299	34,160	2,971	14,371	530		12,589	1,574	32,035
	25	5,365		7,307	47			335	7,689
544	1,038	1,774		4,328			1,844	338	6,510
5,288	2,778	12,957	66	6,424	184	1,811	11,087	35,259	54,831
5,091		10,521					1,486		1,486
		20		2,647		674	496		3,817
5,831	4,690	13,961	450	572		221	3,526	208	4,977
		589		5,314					5,314
	186	2,315		2,239					2,239
	609	10,326	465	22,949	1,597	2,191	7,701	1,248	36,151
3,042		3,521		7,387	36	2,065	2,712	497	12,697
15,169		15,169		5,179			12,027		17,206
	2,872	2,955		14,526	62		716	1,573	16,877
30,382	4,162	39,764		598			5,487	3,037	9,122
3,186		4,801		2,550			13,657	2,900	19,107
162,701	69,068	327,293	5,603	222,679	24,583	7,240	128,849	86,096	475,050

事業主体名	配水管延長 (m)							配水管 使用効率 年間 給水量/ 配水管 延長 (m ³ /m)
	鑄鉄 管	ダクタイル 鑄鉄管	鋼管	石綿 セメント 管	硬質塩化 ビニル管	その他 ポリ管・ス テンレス管等	計	
秋田市	138	1,177,153	14,837	242	375,115	329,590	1,897,075	18.6
由利本荘市		122,533	5,115	37,373	758,695	134,679	1,058,395	10.7
横手市	4,315	304,899	9,687	1,699	403,505	216,966	941,071	10.6
潟上市	370	47,521	723		175,145	44,852	268,611	10.8
大館市	18,760	140,467	5,636		358,175	75,195	598,233	12.6
能代市		116,867	1,417		168,391	31,116	317,791	16.4
大仙市	74	152,521	1,118		62,352	83,827	299,892	15.1
男鹿市	938	30,600	746		290,400	64,031	386,715	10.0
湯沢市 (湯沢)		50,037	892		63,879	69,442	184,250	14.5
五城目町		15,326	99		79,698	16,079	111,202	8.8
にかほ市	532	6,797	56	8,657	154,464	85,583	256,089	17.5
井川町		10,672	392		38,613	3,778	53,455	13.2
八郎潟町		10,042		1,351	34,951	2,272	48,616	13.4
小坂町	852	4,240	1,271	2,335	57,301	13,573	79,572	5.3
北秋田市 (鷹巣)		48,902	971		57,039	21,749	128,661	10.4
羽後町		10,417			68,123	18,706	97,246	11.1
鹿角市		34,410	14,933	5,276	239,557	12,887	307,063	10.5
北秋田市 (森吉・合川)		51,685	1,616	3,314	132,947	15,832	205,394	9.2
三種町		20,990			136,129	77	157,196	9.9
湯沢市 (稲川)		9,592	97		87,497	17,078	114,264	5.9
仙北市		80,189	3,797		158,973	81,961	324,920	11.2
美郷町		42,274			132,566	97,208	272,048	5.3
県計	25,979	2,488,134	63,403	60,247	4,033,515	1,436,481	8,107,759	13.0

6. 管路経年化率、更新率、耐震適合率

事業主体名	総管路							
	延長 (m)	40年経過管路		管路更新		基幹管路 延長 (m)	耐震適合性がある管路	
		延長 (m)	率 (%)	延長 (m/年)	率 (%/年)		延長 (m)	率 (%)
秋田市	1,979,069	137,056	6.9	25,025	1.26	251,735	155,101	61.6
由利本荘市	1,222,832	128,862	10.5	10,054	0.82	165,556	23,644	14.3
横手市	1,011,298	137,905	13.6	5,525	0.55	141,808	46,924	33.1
潟上市	278,968	7,255	2.6	0	0.00	278,968	13,425	4.8
大館市	658,732	152,070	23.1	2,848	0.43	60,499	48,750	80.6
能代市	337,075	72,778	21.6	855	0.25	32,810	12,127	37.0
大仙市	307,181	72,823	23.7	0	0.00	293,403	108,337	36.9
男鹿市	452,910	83,190	18.4	1,261	0.28	424,400	61,562	14.5
湯沢市 (湯沢)	197,304	23,276	11.8	1,382	0.70	15,535	10,150	65.3
五城目町	119,486	2,516	2.1	0	0.00	8,284	0	0.0
にかほ市	323,877	32,111	9.9	1,178	0.36	182,032	67,885	37.3
井川町	65,462	9,391	14.3	0	0.00	38,897	2,664	6.8
八郎潟町	52,453	12,284	23.4	764	1.46	3,837	2,190	57.1
小坂町	98,511	33,963	34.5	868	0.88	34,973	5,149	14.7
北秋田市 (鷹巣)	134,564	35,372	26.3	27	0.02	6,128	6,128	100.0
羽後町	101,800	49,801	48.9	0	0.00	94,868	16,399	17.3
鹿角市	353,540	72,074	20.4	770	0.22	46,477	16,184	34.8
北秋田市 (森吉・合川)	221,612	66,147	29.8	0	0.00	56,559	7,175	12.7
三種町	189,571	0	0.0	713	0.38	154,853	1,134	0.7
湯沢市 (稲川)	134,096	981	0.7	47	0.04	19,832	19,054	96.1
仙北市	373,806	126,758	33.9	0	0.00	373,806	66,115	17.7
美郷町	295,956	17,169	5.8	0	0.00	295,956	45,719	15.4
県計	8,910,103	1,273,782	14.3	51,317	0.58	2,981,216	735,816	24.7

事業主体名	導水管			送水管			配水管		
	延長 (m)	40年経過管路 延長 (m)	率 (%)	延長 (m)	40年経過管路 延長 (m)	率 (%)	延長 (m)	40年経過管路 延長 (m)	率 (%)
秋田市	2,995	753	25.1	78,999	9,023	11.4	1,897,075	127,280	6.7
由利本荘市	105,698	11,252	10.6	58,739	4,069	6.9	1,058,395	113,541	10.7
横手市	26,384	12,399	47.0	43,843	871	2.0	941,071	124,635	13.2
潟上市	4,764	0	0.0	5,593	1,470	26.3	268,611	5,785	2.2
大館市	9,528	3,476	36.5	50,971	18,608	36.5	598,233	129,986	21.7
能代市	12,661	2,455	19.4	6,623	3,207	48.4	317,791	67,116	21.1
大仙市	7,065	3,485	49.3	224	0	0.0	299,892	69,338	23.1
男鹿市	34,160	12,508	36.6	32,035	11,059	34.5	386,715	59,623	15.4
湯沢市 (湯沢)	5,365	872	16.3	7,689	1,521	19.8	184,250	20,883	11.3
五城目町	1,774	0	0.0	6,510	0	0.0	111,202	2,516	2.3
にかほ市	12,957	321	2.5	54,831	3,587	6.5	256,089	28,203	11.0
井川町	10,521	4,643	44.1	1,486	0	0.0	53,455	4,748	8.9
八郎潟町	20	20	100.0	3,817	674	17.7	48,616	11,590	23.8
小坂町	13,961	3,578	25.6	4,977	1,342	27.0	79,573	29,043	36.5
北秋田市 (鷹巣)	589	0	0.0	5,314	2,585	48.6	128,661	32,787	25.5
羽後町	2,315	2,050	88.6	2,239	0	0.0	97,246	47,751	49.1
鹿角市	10,326	355	3.4	36,151	7,802	21.6	307,063	63,917	20.8
北秋田市 (森吉・合川)	3,521	3,482	98.9	12,697	4,590	36.2	205,394	58,075	28.3
三種町	15,169	0	0.0	17,206	0	0.0	157,196	0	0.0
湯沢市 (稲川)	2,955	0	0.0	16,877	0	0.0	114,264	981	0.9
仙北市	39,764	18,883	47.5	9,122	594	6.5	324,920	107,281	33.0
美郷町	4,801	0	0.0	19,107	0	0.0	272,048	17,169	6.3
県計	327,293	80,532	24.6	475,050	71,002	14.9	8,107,760	1,122,248	13.8

7. 財務状況

事業主体名	損 益 計 算 (千円)				
	総 収 益			総 費 用	当年度 純利益
	給水収益 (A)	そ の 他	計		
秋 田 市	6,079,235	939,321	7,018,556	6,093,470	925,086
由利本荘市	1,855,835	722,234	2,578,069	2,277,457	300,612
横 手 市	1,558,523	363,773	1,922,296	1,847,650	74,646
潟 上 市	488,169	68,037	556,206	496,323	59,883
大 館 市	1,231,478	225,732	1,457,210	1,325,385	131,825
能 代 市	840,361	295,484	1,135,845	1,015,447	120,398
大 仙 市	742,387	78,441	820,828	674,101	146,727
男 鹿 市	490,208	84,273	574,481	584,361	-9,880
湯 沢 市 (湯沢)	500,428	108,374	608,802	552,130	56,672
五城目町	170,812	37,903	208,715	215,401	-6,686
にかほ市	455,599	109,436	565,035	570,471	-5,436
井 川 町	106,914	5,812	112,726	101,837	10,889
八郎潟町	131,205	21,654	152,859	146,316	6,543
小 坂 町	120,024	125,800	245,824	241,061	4,763
北秋田市 (鷹巣)	568,442	225,328	793,770	821,658	-27,888
羽 後 町	203,496	12,446	215,942	169,505	46,437
鹿 角 市	489,020	85,521	574,541	603,411	-28,870
北秋田市 (森吉・合川)					
三 種 町	204,384	72,094	276,478	268,944	7,534
湯 沢 市 (稲川)	125,107	27,094	152,201	138,033	14,168
仙 北 市	330,468	143,418	473,886	585,026	-111,140
美 郷 町	179,267	213,189	392,456	383,680	8,776
県 計	16,871,362	3,965,364	20,836,726	19,111,667	1,725,059

※北秋田市（鷹巣）は、北秋田市（森吉・合川）との合計

事業主体名	資 本 的 収 支 (千円)					
	資本的 収入の 純計	資 本 的 支 出				不 足 額
		事 業 費	企 業 債 償 還 金	そ の 他	計	
秋 田 市	1,555,194	2,561,951	1,505,929	8,802	4,076,682	2,521,488
由利本荘市	1,470,384	1,825,727	1,069,315		2,895,042	1,424,658
横 手 市	802,654	1,052,475	910,407		1,962,882	1,160,228
潟 上 市	44,148	195,788	194,405		390,193	346,045
大 館 市	441,970	743,771	372,018		1,115,789	673,819
能 代 市	480,403	523,622	374,524		898,146	417,743
大 仙 市	9,609	83,632	136,730		220,362	210,753
男 鹿 市	137,684	248,442	162,208		410,650	272,966
湯 沢 市 (湯沢)	94,690	163,619	239,062		402,681	307,991
五城目町	24,684	9,844	107,801		117,645	92,961
にかほ市	163,309	161,317	98,045		259,362	96,053
井 川 町	2,640	42,396	30,663		73,059	70,419
八郎潟町	69,700	81,692	27,340		109,032	39,332
小 坂 町	54,359	46,506	134,998		181,504	127,145
北秋田市 (鷹巣)	292,343	68,212	322,844	6,750	397,806	105,463
羽 後 町	1,348	28,787	19,991		48,778	47,430
鹿 角 市	197,355	244,725	235,635		480,360	283,005
北秋田市 (森吉・合川)						
三 種 町	196,964	82,820	179,445		262,265	65,301
湯 沢 市 (稲川)	23,673	40,905	59,766		100,671	76,998
仙 北 市	735,312	706,383	233,031		939,414	204,102
美 郷 町	186,310	134,121	175,105		309,226	122,916
県 計	6,984,733	9,046,735	6,589,262	15,552	15,651,549	8,666,816

※北秋田市（鷹巣）は、北秋田市（森吉・合川）との合計

※不足額については、損益勘定留保資金、積立金取崩金、消費税資本的収支調整額、その他により補てんしている。

事業主体名	費用構成 (千円)						年間 有収 水量 (C) (千m ³)	給水 原価 (B)/(C) (円)	供給 単価 (A)/(C) (円)
	人件費	管理費	支払 利息	減価 償却費 (長期前受金 戻入を除く)	その他 (材料及び不 用品売却原 価、特別損失 を除く)	計 (B)			
秋田市	745,071	719,099	318,680	1,945,688	1,684,399	5,412,937	32,232	168	189
由利本荘市	206,608	223,966	235,712	895,560	412,605	1,974,451	9,469	209	196
横手市	200,211	193,137	203,882	734,145	310,716	1,642,091	7,349	223	212
潟上市	52,016	75,838	50,711	212,370	85,797	476,732	2,495	191	196
大館市	197,830	167,797	96,630	472,696	241,091	1,176,044	5,596	210	220
能代市	29,000	32,603	93,205	278,399	311,910	745,117	4,108	181	205
大仙市	123,593	47,600	29,565	302,208	113,129	616,095	3,697	167	201
男鹿市	65,750	72,448	40,064	286,022	67,901	532,185	2,807	190	175
湯沢市 (湯沢)	25,348	12,328	51,189	213,462	159,771	462,098	2,296	201	218
五城目町	11,911	29,909	21,982	95,738	32,369	191,909	845	227	202
にかほ市	41,616	47,919	30,521	209,749	149,526	479,331	3,304	145	138
井川町	22,685	3,121	6,683	49,048	16,401	97,938	609	161	176
八郎潟町	26,514	18,345	5,799	45,989	41,196	137,843	529	261	248
小坂町	4,152	5,790	41,964	123,217	45,347	220,470	422	522	284
北秋田市 (鷹巣)	101,697	91,620	41,226	350,706	132,375	717,624	1,083	663	525
羽後町	35,259	22,917	6,229	63,914	30,893	159,212	934	170	218
鹿角市	49,425	88,424	48,211	190,151	144,993	521,204	2,235	233	219
北秋田市 (森吉・合川)							1,190		
三種町	18,294	44,051	20,330	93,201	40,911	216,787	1,218	178	168
湯沢市 (稲川)	6,338	3,082	12,797	53,365	39,943	115,525	599	193	209
仙北市	52,610	51,543	47,700	180,663	156,200	488,716	1,818	269	182
美郷町	23,054	29,279	37,267	173,932	42,328	305,860	1,074	285	167
県計	2,038,982	1,980,816	1,440,347	6,970,223	4,259,801	16,690,169	85,909	194	196

※北秋田市（鷹巣）は、北秋田市（森吉・合川）との合計

第 1 0 簡易水道

凡 例

1. 原水の種別

(表)	表流水 (ダム直接取水、ダム放流水含む)
(伏)	伏流水 (地下水)
(浅)	浅井戸水 (地下水)
(深)	深井戸水 (地下水)
(湧)	湧水
(他)	その他

2. 浄水施設の種別

(滅)	消毒のみ
(緩)	緩速ろ過
(急)	急速ろ過
(膜)	膜ろ過
(他)	その他

3. 配水方式

(自)	自然流下式
(加)	ポンプ加圧式
(併)	自然流下式とポンプ加圧式の併用
(配なし)	配水池なし

4. 水道料金の体系 (消費税込)

(用)	用途別
(口)	口径別
(単)	単一制
(定)	定額制
(他)	その他

1. 事業計画と取水・給水状況

番号	事業名等		公営	非公営	認可 (届出) 年月日	給水 開始 年月	計 画 給水人口 (人)	給水区域 内 人 口 (人)	現 在 給水人口 (人)	計 画 一日最大 給水量 (m ³ /日)	計画一人 一日最大 給水量 (ℓ/日)
	市町村	地 区									
1	鹿角市	上台		1	H14. 12. 25	S36. 12	388	260	260	85	219
2		上谷内		1	H20. 11. 10	S28. 4	210	126	126	41	195
3		下谷内		1	H 5. 12. 28	S36. 8	360	237	237	116	322
4		長牛		1	H12. 4. 21	S50. 9	207	120	120	52	251
鹿角市 計：4			0	4			1,165	743	743	294	252
小坂町 計：0											
5	大館市	新沢		1	H18. 4. 19	S39. 9	260	142	133	44	169
6	(比内)	大葛		1	H 5. 9. 21	S37. 10	710	80	72	142	200
7		独鈷		1	H18. 4. 26	S53. 1	500	192	168	120	240
8		独鈷川久保		1	H18. 2. 23	S52. 12	192	170	148	48	250
大館市 計：4			0	4			1,662	584	521	354	213
大館保健所 計：8			0	8			2,827	1,327	1,264	648	229
9	北秋田市	綴子	1		H 8. 5. 9	S34. 4	4,784	3,366	3,241	1,356	283
10	(鷹巣)	向黒沢	1		S35. 3. 8	S35. 4	240	51	51	36	150
11		坊沢	1		S53. 4. 1	S54. 1	1,500	805	785	326	217
12		七座	1		H13. 3. 27	S55. 1	1,255	739	701	492	392
13		摩当	1		H15. 12. 8	S58. 8	670	335	319	180	269
14		小猿部	1		H18. 3. 23	H 1. 4	2,179	1,581	1,496	612	281
16	(阿仁)	阿仁合	1		H 1. 6. 21	S49. 9	2,450	1,358	1,213	958	391
17		萱草	1		S55. 6. 18	S56. 5	160	44	37	43	269
18		根子	1		S55. 6. 18	S58. 4	320	120	120	105	328
19		比立内	1		H21. 4. 13	S53. 12	884	613	578	412	466
20		幸屋	1		S53. 8. 16	S54. 6	145	56	50	44	303
21		打当	1		S59. 5. 21	S51. 8	570	184	181	227	398
22		小渕	1		S62. 6. 13	S63. 3	130	50	42	34	262
北秋田市 計：13			13	0			15,287	9,302	8,814	4,825	316
23	上小阿仁村	沖田面	1		H28. 3. 30	S40. 10	1,016	825	825	407	401
24		羽立	1		H25. 3. 25	S46. 4	450	346	346	180	400
25		小沢田	1		H27. 3. 20	H14. 4	610	517	517	370	607
26		五反沢	1		H26. 3. 17	H17. 4	360	283	283	130	361
上小阿仁村 計：4			4	0			2,436	1,971	1,971	1,087	446
北秋田保健所 計：17			17	0			17,723	11,273	10,785	5,912	334
27	能代市	富根	1		H15. 5. 15	S37. 3	1,459	1,011	1,011	561	385
28	(二ツ井)	仁鮎	1		H17. 3. 7	S46. 9	1,150	919	899	356	310
29		小繫	1		S33. 11. 4	S29. 2	800	172	172	120	150
30		種	1		S33. 11. 4	S30. 2	650	106	106	98	151
31		麻生中通		1	H21. 4. 13	S35. 11	188	157	157	47	250
32		梅内下		1	S34. 1. 27	S31. 9	220	88	88	28	127
33		切石堂ヶ沢		1	H13. 5. 10	S33. 5	205	144	144	60	293
34		切石山根		1	H21. 4. 13	S34. 3	111	75	75	28	252
35		二ツ井・荷上場	1		H22. 3. 24	H26. 10	4,010	3,646	2,533	1,540	384
能代市 計：9			5	4			8,793	6,318	5,185	2,838	323

原水種別	浄水施設種別	配水方式	実績一日最大給水量(m ³ /日)	実績一日平均給水量(m ³ /日)	負荷率(%)	実績年間取水量(m ³ /年)	実績年間給水量(m ³ /年)	実績年間有収水量(m ³ /年)	有収率(%)	水道料金		
										体系	10 m ³ 当たり(円)	20 m ³ 当たり(円)
湧	減	自	85	67	78.8	24,674	24,674	19,246	78.0	定	500	500
深	減	自	41	41	100.0	14,965	14,965	11,673	78.0	単	2,000	2,000
湧	減	自	116	116	100.0	42,340	42,340	33,025	78.0	定	500	500
湧	減	自	52	52	100.0	18,980	18,980	14,804	78.0	定	2,500	2,500
			294	276	93.9	100,959	100,959	78,748	78.0			
湧	減	自	38	37	97.4	13,711	13,711	13,711	100.0	定	500	500
伏	減	自	25	17	68.0	6,207	6,207	5,618	90.5	定	750	750
浅	減	配なし	66	57	86.4	20,973	20,973	19,042	90.8	口	1,300	1,600
浅	減	配なし	44	30	68.2	10,804	10,804	9,808	90.8	口	1,250	1,700
			173	141	81.5	51,695	51,695	48,179	93.2			
			467	417	89.3	152,654	152,654	126,927	83.1			
浅・他	減	自	1,270	1,086	85.5	397,599	397,599	314,898	79.2	単	1,950	4,150
浅	減	加	13	11	84.6	4,100	4,100	3,308	80.7	単	1,950	4,150
浅	減	自	253	216	85.4	78,905	78,905	51,682	65.5	単	1,950	4,150
浅	減	併	394	304	77.2	111,272	111,272	90,019	80.9	単	1,950	4,150
浅	減・膜	併	100	81	81.0	29,642	29,642	27,686	93.4	単	1,950	4,150
浅・他	減	自	425	396	93.2	145,024	145,024	118,049	81.4	単	1,950	4,150
表・伏・他	減・緩	自	872	649	74.4	237,654	237,654	134,274	56.5	単	1,950	4,150
表	緩	自	24	18	75.0	6,522	6,522	3,822	58.6	単	1,950	4,150
表	緩	自	68	51	75.0	18,736	18,735	10,285	54.9	単	1,950	4,150
表	緩	自	385	278	72.2	101,855	101,855	60,603	59.5	単	1,950	4,150
他	減	自	36	18	50.0	6,619	6,619	3,620	54.7	単	1,950	4,150
他	他	自	100	82	82.0	29,981	29,981	18,258	60.9	単	1,950	4,150
他	他	自	21	11	52.4	3,858	3,858	2,056	53.3	単	1,950	4,150
			3,961	3,202	80.8	1,171,767	1,171,766	838,560	71.6			
浅・湧	減・緩	併	385	250	64.9	91,413	91,413	91,319	99.9	口	2,860	3,410
浅	緩	併	164	86	52.4	31,498	31,498	31,346	99.5	口	2,860	3,410
浅・他	減・緩	併	370	216	58.4	78,941	78,941	78,941	100.0	口	2,860	3,410
浅	緩	併	130	79	60.8	28,771	28,771	28,771	100.0	口	2,860	3,410
			1,049	630	60.1	230,623	230,623	230,377	99.9			
			5,010	3,832	76.5	1,402,390	1,402,389	1,068,937	76.2			
浅	減	併	561	343	61.1	125,702	125,702	94,934	75.5	単	1,210	1,760
浅	減	自	295	257	87.1	93,923	93,923	76,351	81.3	単	1,540	2,090
伏	減	自	120	65	54.2	23,898	23,898	21,508	90.0	単	1,350	1,850
他	減	自	98	66	67.3	24,108	24,108	21,698	90.0	単	1,000	1,600
伏	減	加	47	36	76.6	13,658	13,293	11,964	90.0	単	1,000	1,500
伏	減	自	28	20	71.4	7,137	7,137	6,424	90.0	定	2,000	2,000
深	減	加	60	32	53.3	11,680	11,680	10,512	90.0	定	1,500	1,500
深	減	加	28	23	82.1	8,287	8,287	7,459	90.0	単	1,200	1,700
浅	他	加	899	707	78.6	258,865	258,865	241,823	93.4	用	1,815	3,685
			2,136	1,549	72.5	567,258	566,893	492,673	86.9			

番号	事業名等		公営	非公営	認可 (届出) 年月日	給水 開始 年月	計画 給水人口 (人)	給水区域 内人口 (人)	現在 給水人口 (人)	計画 一日最大 給水量 (m ³ /日)	計画一人 一日最大 給水量 (リットル/日)
	市町村	地区									
36	藤里町	藤里	1		H29. 3. 28	S62. 5	2,969	2,860	2,820	1,541	519
藤里町 計：1			1	0			2,969	2,860	2,820	1,541	519
三種町 計：0											
37	八峰町	八森	1		H21. 3. 31	S37. 4	3,745	3,082	3,080	2,320	619
38	(峰浜)	峰浜	1		H20. 3. 26	S57. 2	3,882	2,920	2,887	1,613	416
39		石川		1	H15. 12. 17	S46. 11	634	393	389	250	394
八峰町 計：3			2	1			8,261	6,395	6,356	4,183	506
能代保健所 計：13			8	5			20,023	15,573	14,361	8,562	428
秋田市 計：0											
秋田市保健所 計：0											
男鹿市 計：0											
潟上市 計：0											
40	五城目町	黒土		1	H19. 12. 28	S38. 10	116	80	80	35	302
五城目町 計：1			0	1			116	80	80	35	302
八郎潟町 計：0											
井川町 計：0											
41	大潟村	大潟村	1		H 7. 6. 16	S43. 1	3,410	2,925	2,925	2,130	625
大潟村 計：1			1	0			3,410	2,925	2,925	2,130	625
中央保健所 計：2			1	1			3,526	3,005	3,005	2,165	614
由利本荘市 計：0											
にかほ市 計：0											
由利本荘保健所 計：0											
42	大仙市	神宮寺	1		H31. 3. 20	H 6. 4	3,890	3,578	2,634	1,630	419
43	(神岡)	宇留井谷地・船戸・戸月	1		H 6. 7. 29	H 8. 4	664	450	423	351	529
44		北檜岡	1		H11. 1. 7	H14. 4	1,280	895	748	480	375
45	(西仙北)	刈和野	1		H13. 8. 16	S56. 4	3,340	2,754	2,474	1,870	560
46		強首	1		H24. 3. 26	S29. 4	1,215	1,058	1,058	596	491
47		川西	1		H 3. 1. 23	S62. 9	1,035	872	735	516	499
48		半道寺	1		H27. 3. 1	H 2. 12	942	821	787	442	469
49		大野	1		H 3. 7. 8	H 3. 12	110	48	43	38	345
50		心像小杉山	1		H 8. 3. 29	H 9. 12	1,270	818	753	410	323
51		大沢郷	1		H26. 3. 1	S35. 12	1,255	1,218	957	736	586
52	(中仙)	豊岡	1		H29. 5. 29	H 1. 2	1,276	1,427	1,163	432	339
53		極楽野・立石	1		H14. 3. 25	H17. 4	155	104	104	77	497
54		入角	1		H30. 8. 23	H21. 4	452	468	423	147	325
55		長野駅前通		1	H14. 10. 9	S36. 5	650	466	231	163	251
56	(協和)	協和中央	1		H25. 3. 26	H13. 3	3,460	3,081	3,063	2,040	590
57		協和南部	1		H 2. 8. 3	S54. 4	1,760	889	889	590	335
58		協和小種	1		H13. 6. 6	S59. 4	793	521	502	239	301
59		協和稲沢	1		H17. 3. 16	H18. 4	650	442	429	205	315
60		協和淀川	1		H27. 3. 27	H 8. 7	970	857	855	650	670
61		協和沢庄内	1		H16. 3. 31	H18. 12	400	235	228	195	488
62	(南外)	南外	1		R 2. 2. 27	H13. 3	2,888	3,210	2,766	1,195	414

原水種別	浄水施設種別	配水方式	実績一日最大給水量(m ³ /日)	実績一日平均給水量(m ³ /日)	負荷率(%)	実績年間取水量(m ³ /年)	実績年間給水量(m ³ /年)	実績年間有収水量(m ³ /年)	有収率(%)	水道料金		
										体系	10 m ³ 当たり(円)	20 m ³ 当たり(円)
浅・湧	減	自	1,541	1,324	85.9	484,486	484,486	311,295	64.3	用	1,100	2,200
			1,541	1,324	85.9	484,486	484,486	311,295	64.3			
表	緩・急	自	1,781	1,336	75.0	878,200	488,793	347,490	71.1	用	1,270	2,700
表・他	減・緩	自	1,527	1,145	75.0	423,552	418,936	327,155	78.1	用	1,270	2,700
他	減	自	218	185	84.9	67,797	67,790	66,425	98.0	口	300	600
			3,526	2,665	75.6	1,369,549	975,519	741,070	76.0			
			7,203	5,538	76.9	2,421,293	2,026,898	1,545,038	76.2			
他	減	自	27	20	74.1	7,150	7,150	6,657	93.1	用	750	1,500
			27	20	74.1	7,150	7,150	6,657	93.1			
伏	緩	加	1,861	1,356	72.9	612,781	496,303	480,385	96.8	用	2,204	4,371
			1,861	1,356	72.9	612,781	496,303	480,385	96.8			
			1,888	1,376	72.9	619,931	503,453	487,042	96.7			
浅	急	併	1,151	768	66.7	316,543	280,975	280,139	99.7	口	2,300	4,500
浅	急	加	137	108	78.8	48,455	39,424	39,417	100.0	口	2,300	4,500
浅	急	加	205	182	88.8	68,063	66,586	66,586	100.0	口	2,300	4,500
伏・浅	急	自	1,500	676	45.1	440,709	247,585	246,445	99.5	口	2,300	4,500
浅	減・急	併	542	313	57.7	186,448	114,640	114,543	99.9	口	2,300	4,500
浅	減	自	378	191	50.5	97,509	69,989	69,387	99.1	口	2,300	4,500
浅	急	自	452	264	58.4	153,588	96,803	96,711	99.9	口	2,300	4,500
浅	減	自	28	12	42.9	4,834	4,282	4,249	99.2	口	2,300	4,500
浅	減	自	416	166	39.9	124,075	60,726	60,726	100.0	口	2,300	4,500
伏	急	自	368	191	51.9	111,282	70,085	69,932	99.8	口	2,300	4,500
浅	他	自	249	218	87.6	79,849	79,849	75,330	94.3	口	2,300	4,500
浅	減	自	47	34	72.3	12,561	12,561	12,078	96.2	口	2,300	4,500
表	膜	自	109	89	81.7	35,968	32,639	31,689	97.1	口	2,300	4,500
浅	減	加	89	78	87.6	28,704	28,704	27,868	97.1	単	1,000	1,500
伏・浅・他	減・膜	併	1,329	973	73.2	495,544	356,013	354,635	99.6	口	2,300	4,500
伏	減	加	456	206	45.2	138,420	75,282	75,228	99.9	口	2,300	4,500
浅	減・急	併	185	114	61.6	53,020	41,543	41,487	99.9	口	2,300	4,500
浅	急	自	176	126	71.6	58,392	46,088	45,721	99.2	口	2,300	4,500
浅	急	自	469	297	63.3	182,648	108,708	108,609	99.9	口	2,300	4,500
浅	膜	加	94	66	70.2	37,544	23,988	23,988	100.0	口	2,300	4,500
表・浅・他	緩・急	併	1,079	625	57.9	353,700	228,909	228,366	99.8	口	2,300	4,500

番号	事業名等		公営	非公営	認可 (届出) 年月日	給水 開始 年月	計 画 給水人口 (人)	給水区域 内 人 口 (人)	現 在 給水人口 (人)	計 画 一日最大 給水量 (m ³ /日)	計画一人 一日最大 給水量 (リットル/日)
	市町村	地 区									
63	(仙北)	下福田	1		S43. 10. 31	S43. 12	131	126	126	95	725
64		川戸賀	1		S44. 10. 22	S45. 2	202	169	113	63	312
66		下横堀	1		S45. 2. 20	S46. 4	289	216	174	90	311
67		上福田	1		S45. 11. 28	S46. 4	250	191	139	78	312
68		上川原	1		S45. 11. 28	S46. 4	250	187	187	70	280
69		板見内	1		S45. 4. 10	S47. 4	240	128	106	47	196
71		中屋布	1		S47. 11. 13	S48. 2	291	175	175	98	337
72		谷地	1		S47. 11. 13	S48. 2	150	133	133	68	453
74		戸地谷	1		H19. 3. 22	H22. 4	1,200	1,299	960	470	392
75		仙北中央	1		H27. 3. 27	H29. 4	1,290	1,266	977	441	342
76		下田茂木		1	H15. 7. 23	S39. 7	252	195	195	96	381
77		新屋敷		1	S44. 3. 18	S36. 6	150	69	48	30	200
78	(太田)	古館		1	H20. 5. 8	S39. 9	101	107	66	48	475
79		北野		1	H20. 4. 24	S39. 9	249	166	166	63	253
80		中里		1	H15. 5. 26	S37. 12	176	150	113	59	335
81		三本扇		1	H12. 4. 24	S41. 4	187	159	121	66	353
大仙市 計: 37			30	7			33,863	28,948	25,064	14,884	440
82	仙北市	先達		1	H18. 7. 18	S30. 6	200	68	68	30	150
仙北市 計: 1			0	1			200	68	68	30	150
83	美郷町	本堂城回		1	H15. 1. 21	S37. 7	500	343	315	125	250
美郷町 計: 1			0	1			500	343	315	125	250
大仙保健所 計: 39			30	9			34,563	29,359	25,447	15,039	435
横手市 計: 0											
横手保健所 計: 0											
84	湯沢市	山田	1		H19. 3. 12	S32. 4	4,690	3,622	3,106	2,462	525
85	(湯沢)	高松	1		H16. 3. 25	H10. 4	782	507	411	219	280
86		高松東部	1		H13. 3. 21	S39. 4	194	119	86	51	263
87		宇留院内	1		H 2. 9. 19	S38. 4	301	158	148	77	256
88	(雄勝)	院内	1		H 8. 3. 29	H12. 4	2,360	1,361	1,246	834	353
89		横堀・小野	1		H19. 3. 26	S30. 4	3,538	2,353	1,630	1,226	347
90		三ツ村	1		S33. 12. 16	S33. 4	280	89	88	42	150
91		川井	1		S 2. 7. 17	H 3. 5	400	176	145	110	275
92		湯ノ岱	1		S20. 3. 11	S54. 4	262	171	162	150	573
93		磯	1		S44. 11. 1	S45. 4	165	37	37	24	145
94		野中	1		S44. 11. 19	S45. 4	310	214	214	46	148
95		真木	1		S45. 3. 31	S45. 11	115	37	33	17	148
96		南沢	1		S48. 8. 27	S48. 12	115	31	29	18	157
97		小沢	1		S19. 6. 5	S50. 4	120	46	36	18	150

原水種別	浄水施設種別	配水方式	実績一日最大給水量(m ³ /日)	実績一日平均給水量(m ³ /日)	負荷率(%)	実績年間取水量(m ³ /年)	実績年間給水量(m ³ /年)	実績年間有収水量(m ³ /年)	有収率(%)	水道料金		
										体系	10 m ³ 当たり(円)	20 m ³ 当たり(円)
深	減	配なし	95	65	68.4	23,777	23,777	23,777	100.0	単	700	700
深	減	配なし	63	43	68.3	15,715	15,715	15,715	100.0	単	700	1,100
深	減	配なし	90	77	85.6	28,119	28,119	28,119	100.0	単	550	750
深	減	配なし	70	51	72.9	18,537	18,537	18,537	100.0	単	650	800
深	減	配なし	70	59	84.3	21,447	21,447	21,447	100.0	定	291	291
深	減	配なし	47	26	55.3	9,661	9,661	9,661	100.0	単	250	500
深	減	配なし	98	73	74.5	26,597	26,597	26,597	100.0	単	250	500
深	減	配なし	68	47	69.1	17,216	17,216	17,216	100.0	単	450	650
深	急	加	310	250	80.6	102,565	91,536	91,536	100.0	口	2,300	4,500
深	急	加	266	215	80.8	87,601	78,606	78,606	100.0	口	2,300	4,500
深	減	配なし	95	67	70.5	24,510	24,510	24,510	100.0	単	717	1,017
深	減	配なし	30	15	50.0	5,498	5,498	5,498	100.0	定	291	291
浅	減	加	40	26	65.0	9,423	9,423	8,991	95.4	単	1,400	2,100
深	減	加	60	43	71.7	15,858	15,858	15,471	97.6	単	1,100	1,700
浅	減	加	38	26	68.4	9,451	9,451	9,001	95.2	口	1,400	2,000
深	減	加	56	44	78.6	16,147	16,147	15,378	95.2	単	1,400	1,800
			10,955	6,824	62.3	3,459,978	2,497,477	2,483,194	99.4			
他	減	自	30	30	100.0	10,950	10,950	10,950	100.0	定	2,000	2,000
			30	30	100	10,950	10,950	10,950	100.0			
浅	減	加	97	85	87.6	31,058	31,058	31,058	100.0	他	1,500	1,500
			97	85	87.6	31,058	31,058	31,058	100.0			
			11,082	6,938	62.6	3,501,986	2,539,485	2,525,202	99.4			
				0								
				0								
深	減	自	1,644	1,351	82.2	498,255	494,639	402,477	81.4	口	2,473	4,363
表・湧	急・膜	自	210	111	52.8	41,486	40,626	35,842	88.2	口	2,473	4,363
湧	膜	自	124	22	17.7	8,130	8,130	6,540	80.4	口	2,473	4,363
他	減	自	60	36	60.5	13,489	13,125	12,537	95.5	口	2,473	4,363
表	急	自	367	310	84.5	113,475	113,475	109,512	96.5	口	2,473	4,363
他	膜	自	571	439	76.9	162,532	160,694	144,961	90.2	口	2,473	4,363
他	減	自	39	15	38.5	5,436	5,436	5,160	94.9	口	2,473	4,363
浅	減	自	75	39	51.9	14,265	14,221	11,526	81.0	口	2,473	4,363
伏	減	自	121	74	61.2	27,130	27,130	19,424	71.6	口	2,473	4,363
他	減	自	12	7	58.3	2,726	2,726	2,589	95.0	口	410	710
他	減	自	43	35	81.4	12,904	12,903	12,829	99.4	口	400	900
他	減	自	7	6	83.3	2,048	2,048	1,937	94.6	口	2,473	4,363
他	減	自	17	6	35.3	2,226	2,226	2,115	95.0	口	2,473	4,363
他	減	自	10	6	60.0	3,428	2,167	1,869	86.2	口	2,473	4,363

番号	事業名等		公営	非公営	認可 (届出) 年月日	給水 開始 年月	計 画 給水人口 (人)	給水区域 内 人 口 (人)	現 在 給水人口 (人)	計 画 一日最大 給水量 (m ³ /日)	計画一人 一日最大 給水量 (リットル/日)
	市町村	地 区									
98	(皆瀬)	小安	1		S42. 8. 7	S43. 4	450	185	180	81	180
99		湯元	1		S62. 4. 15	S44. 4	480	220	201	340	708
100		羽場	1		H 7. 6. 1	S55. 4	146	69	69	45	308
101		板戸	1		H 5. 2. 2	H 6. 12	315	230	208	171	543
102		長石田	1		H 7. 5. 30	H 8. 5	118	69	63	40	339
103		貝沼・皿小屋	1		H15. 3. 12	H11. 4	413	174	163	137	332
104		中生	1		H11. 1. 7	H12. 2	260	115	105	78	300
105		落合・沖ノ沢	1		H11. 12. 27	H13. 2	106	83	74	32	302
湯沢市 計：22			22	0			15,920	10,066	8,434	6,218	391
106	羽後町	小坂清水		1	H21. 1. 16	H18. 6	229	229	156	61	266
107		院ヶ台		1	H18. 7. 19	S46. 6	114	113	62	39	342
108		上到米		1	H22. 7. 6	H23. 6	341	341	218	89	261
羽後町 計：3			0	3			684	683	436	189	276
109	東成瀬村	東成瀬村	1		H25. 3. 28	H29. 4	2,519	2,428	2,403	1,037	412
東成瀬村 計：1			1	0			2,519	2,428	2,403	1,037	412
湯沢保健所 計：26			23	3			19,123	13,177	11,273	7,444	389
県 計：105			79	26			97,785	73,714	66,135	39,770	407

原水種別	浄水施設種別	配水方式	実績一日最大給水量(m ³ /日)	実績一日平均給水量(m ³ /日)	負荷率(%)	実績年間取水量(m ³ /年)	実績年間給水量(m ³ /年)	実績年間有収水量(m ³ /年)	有収率(%)	水道料金		
										体系	10 m ³ 当たり(円)	20 m ³ 当たり(円)
湧	減	自	59	45	76.3	16,521	16,458	15,269	92.8	口	2,473	4,363
湧	減	自	330	163	49.3	66,283	59,781	56,341	94.2	口	2,473	4,363
湧	減	自	36	26	72.2	9,406	9,371	7,652	81.7	口	2,473	4,363
湧	減	自	99	58	58.6	21,999	21,370	15,458	72.3	口	2,473	4,363
湧	減	自	40	17	42.5	6,331	6,331	4,933	77.9	口	2,473	4,363
深	減	自	137	69	50.4	28,502	25,375	22,806	89.9	口	2,473	4,363
湧	膜	自	34	18	52.3	7,204	6,498	5,701	87.7	口	2,473	4,363
深	減	自	30	20	66.7	8,029	7,455	4,068	54.6	口	2,473	4,363
			4,066	2,875	70.7	1,071,805	1,052,185	901,546	85.7			
他	減	自	61	31	50.8	14,235	11,388	11,388	100.0	単	1,700	2,900
浅	減	加	39	12	30.8	5,658	4,526	4,526	100.0	単	2,200	2,800
深	減	加	64	43	67.2	19,893	15,914	15,914	100.0	単	2,200	4,200
			164	87	53.0	39,786	31,828	31,828	100.0			
他	減・膜	自	1,020	701	68.7	256,497	256,497	239,717	93.5	口	1,290	2,500
			1,020	701	68.7	256,497	256,497	239,717	93.5			
			5,250	3,663	69.8	1,368,088	1,340,510	1,173,091	87.5			
			30,900	21,763	70.4	9,466,342	7,965,389	6,926,237	87.0			

2. 管路延長

番号	地区	公営	非公営	総管路延長 (m)	総管路延長内訳 (m)			管種別延長内訳 (m)			
					導水管	送水管	配水管	鑄鉄管類	石綿セメント管	硬質塩化ビニル管	その他 ポリエチレン管ほか
1	上台		1	3,800	600	0	3,200	0	0	3,800	0
2	上谷内		1	2,200	1,000	0	1,200	0	0	2,200	0
3	下谷内		1	3,400	1,600	0	1,800	0	0	2,300	1,100
4	長牛		1	5,590	1,384	0	4,206	0	0	5,590	0
鹿角市 計		0	4	14,990	4,584	0	10,406	0	0	13,890	1,100
小坂町 計		0	0								
5	新沢		1	2,803	0	0	2,803	0	0	2,803	0
6	大葛		1	2,130	0	0	2,130	0	0	2,130	0
7	独鈷		1	1,201	0	0	1,201	0	0	0	1,201
8	独鈷川久保		1	1,050	0	0	1,050	0	0	1,050	0
大館市 計		0	4	7,184	0	0	7,184	0	0	5,983	1,201
大館保健所 計		0	8	22,174	4,584	0	17,590	0	0	19,873	2,301
9	綴子	1		41,145	0	3,223	37,922	4,084	0	28,367	8,694
10	向黒沢	1		1,021	0	0	1,021	0	0	631	390
11	坊沢	1		7,905	158	1,170	6,577	1,273	0	6,552	80
12	七座	1		16,627	431	3,906	12,290	1,252	0	14,365	1,010
13	摩当	1		8,750	752	1,041	6,957	0	0	6,060	2,690
14	小猿部	1		57,697	3,455	8,570	45,672	136	0	45,297	12,264
15	阿仁合	1		29,744	3,124	5,851	20,769	1,097	0	25,939	2,708
16	萱草	1		3,498	1,380	0	2,118	124	0	2,647	727
17	根子	1		3,843	850	0	2,993	142	0	2,766	935
18	比立内	1		18,766	3,683	3,770	11,313	5,853	0	12,913	0
19	幸屋	1		2,980	1,930	0	1,050	880	0	1,050	1,050
20	打当	1		16,364	2,161	3,056	11,147	1,376	0	13,221	1,767
21	小淵	1		1,110	0	283	827	0	0	724	386
北秋田市 計		13	0	209,450	17,924	30,870	160,656	16,217	0	160,532	32,701
22	沖田面	1		16,902	951	3,321	12,630	266	0	13,072	3,564
23	羽立	1		11,037	0	3,087	7,950	0	0	10,306	731
24	小沢田	1		16,854	4,299	3,888	8,667	0	0	14,488	2,366
25	五反沢	1		14,533	1,700	1,600	11,233	0	0	14,533	0
上小阿仁村 計		4	0	59,326	6,950	11,896	40,480	266	0	52,399	6,661
北秋田保健所 計		17	0	268,776	24,874	42,766	201,136	16,483	0	212,931	39,362
26	富根	1		11,758	0	175	11,583	0	0	11,758	0
27	仁鮒	1		10,929	510	366	10,053	0	0	10,929	0
28	小繫	1		3,950	0	950	3,000	0	0	0	3,950
29	種	1		1,905	246	260	1,399	0	0	1,905	0
30	麻生中通		1	1,650	0	0	1,650	0	0	1,650	0
31	梅内下		1	1,534	0	0	1,534	0	0	1,534	0
32	切石堂ヶ沢		1	1,770	0	0	1,770	0	0	1,770	0
33	切石山根		1	820	0	0	820	0	0	820	0
34	二ツ井・荷上場	1		36,460	1,806	0	34,654	7,459	0	341	28,660
能代市 計		5	4	70,776	2,562	1,751	66,463	7,459	0	30,707	32,610
35	藤里	1		78,242	1,565	7,636	69,041	1,562	1,917	65,416	9,347
藤里町 計		1	0	78,242	1,565	7,636	69,041	1,562	1,917	65,416	9,347

番号	地区	公営	非公営	総管路延長(m)	総管路延長内訳(m)			管種別延長内訳(m)			
					導水管	送水管	配水管	铸铁管類	石綿セメント管	硬質塩化ビニル管	その他 ポリエチレン管ほか
三種町 計		0	0								
36	八森	1		58,320	13,270	1,263	43,787	516	0	37,074	20,730
37	峰浜	1		67,790	8,466	1,100	58,224	7,738	335	47,749	11,968
38	石川		1	10,480	3,346	0	7,134	0	0	10,480	0
八峰町 計		2	1	136,590	25,082	2,363	109,145	8,254	335	95,303	32,698
能代保健所 計		8	5	285,608	29,209	11,750	244,649	17,275	2,252	191,426	74,655
秋田市 計		0	0								
秋田市保健所 計		0	0								
男鹿市 計		0	0								
潟上市 計		0	0								
39	黒土		1	1,730	450	0	1,280	0	0	1,730	0
五城目町 計		0	1	1,730	450	0	1,280	0	0	1,730	0
八郎潟町 計		0	0								
井川町 計		0	0								
40	大潟村	1		67,171	12,398	0	54,773	34,665	0	31,727	779
大潟村 計		1	0	67,171	12,398	0	54,773	34,665	0	31,727	779
中央保健所 計		1	1	68,901	12,848	0	56,053	34,665	0	33,457	779
由利本荘市 計		0	0								
にかほ市 計		0	0								
由利本荘保健所計		0	0								
41	神宮寺	1		58,748	2,172	500	56,076	11,772	0	32,241	14,735
42	宇留井谷地・船戸・戸月	1		10,058	813	0	9,245	1,095	0	5,782	3,181
43	北檜岡	1		11,762	1,550	0	10,212	92	0	11,195	475
44	刈和野	1		29,994	621	3,107	26,266	9,608	0	20,386	0
45	強首	1		30,315	1,571	4,499	24,245	114	0	30,201	0
46	川西	1		14,587	0	2,556	12,031	598	0	13,989	0
47	半道寺	1		19,758	380	1,650	17,728	2,863	0	16,895	0
48	大野	1		3,018	0	1,378	1,640	0	0	3,018	0
49	心像小杉山	1		38,288	6,116	2,396	29,776	356	0	37,932	0
50	大沢郷	1		64,986	922	4,730	59,334	1,445	0	389	63,152
51	豊岡	1		46,047	2,070	2,021	41,956	265	0	45,782	0
52	極楽野・立石	1		5,615	0	2,015	3,600	0	0	4,982	633
53	入角	1		14,487	1,929	97	12,461	1,929	0	12,558	0
54	長野駅前通		1	2,850	0	0	2,850	0	0	2,850	0
55	協和中央	1		61,834	4,818	9,874	47,142	3,074	0	43,043	15,717
56	協和南部	1		22,181	0	3,810	18,371	278	0	19,980	1,923
57	協和小種	1		11,754	0	1,600	10,154	216	0	9,740	1,798
58	協和稲沢	1		12,607	928	889	10,790	2,877	0	6,854	2,876
59	協和淀川	1		29,680	3,174	870	25,636	319	0	21,533	7,828
60	協和沢庄内	1		10,398	0	1,050	9,348	0	0	5,642	4,756
61	南外	1		109,364	718	6,058	102,588	13,414	0	73,703	22,247
62	下福田	1		2,433	0	0	2,433	0	0	2,433	0
63	川戸賀	1		3,948	0	0	3,948	0	0	3,948	0
64	下横堀	1		6,100	0	0	6,100	0	0	6,100	0
65	上福田	1		3,200	0	0	3,200	0	0	3,200	0

番号	地区	公営	非公営	総管路延長 (m)	総管路延長内訳 (m)			管種別延長内訳 (m)			
					導水管	送水管	配水管	铸铁管類	石綿セメント管	硬質塩化ビニル管	その他 <small>ポリエチレン管ほか</small>
66	上川原	1		2,900	0	0	2,900	0	0	2,900	0
67	板見内	1		4,010	0	0	4,010	0	0	4,010	0
68	中屋布	1		5,800	0	0	5,800	0	0	5,800	0
69	谷地	1		3,270	0	0	3,270	0	0	3,270	0
70	戸地谷	1		14,842	0	0	14,842	10,128	0	0	4,714
71	仙北中央	1		23,698	0	0	23,698	0	0	0	23,698
72	下田茂木		1	1,637	0	0	1,637	0	0	1,637	0
73	新屋敷		1	687	0	0	687	0	0	687	0
74	古館		1	603	0	0	603	0	0	603	0
75	北野		1	1,008	0	0	1,008	0	0	1,008	0
76	中里		1	760	0	0	760	0	0	760	0
77	三本扇		1	1,492	0	0	1,492	0	0	1,492	0
大仙市 計		30	7	684,719	27,782	49,100	607,837	60,443	0	456,543	167,733
78	先達		1	1,100	0	0	1,100	0	0	1,100	0
仙北市 計		0	1	1,100	0	0	1,100	0	0	1,100	0
79	本堂城回		1	3,269	0	0	3,269	0	0	3,269	0
美郷町 計		0	1	3,269	0	0	3,269	0	0	3,269	0
大仙保健所 計		30	9	689,088	27,782	49,100	612,206	60,443	0	460,912	167,733
横手市 計		0	0								
横手保健所 計		0	0								
80	山田	1		45,774	0	2,730	43,044	8,745	0	26,188	10,841
81	高松	1		14,178	3,543	1,364	9,271	249	0	5,410	8,519
82	高松東部	1		7,233	2,655	0	4,578	0	0	4,351	2,882
83	宇留院内	1		1,834	674	0	1,160	0	0	0	1,834
84	院内	1		32,902	8,292	445	24,165	54	0	32,613	235
85	横堀・小野	1		29,098	3,200	880	25,018	8,642	0	376	20,080
86	三ツ村	1		1,165	292	0	873	0	0	134	1,031
87	川井	1		7,324	680	1,558	5,086	1,066	0	2,650	3,608
88	湯ノ岱	1		5,283	226	498	4,559	0	992	2,199	2,092
89	磯	1		2,216	414	0	1,802	0	0	2,216	0
90	野中	1		4,481	961	0	3,520	0	1,383	3,098	0
91	真木	1		1,574	816	0	758	0	0	644	930
92	南沢	1		1,721	254	0	1,467	0	0	1,123	598
93	小沢	1		1,708	323	0	1,385	0	0	820	888
94	小安	1		7,146	2,562	0	4,584	0	0	1,200	5,946
95	湯元	1		12,316	3,150	0	9,166	414	0	2,980	8,922
96	羽場	1		8,446	6,599	0	1,847	29	0	647	7,770
97	板戸	1		4,719	1,326	0	3,393	1,617	0	997	2,105
98	長石田	1		5,153	542	0	4,611	0	0	4,537	616
99	貝沼・皿小屋	1		10,642	356	3,000	7,286	0	0	6,297	4,345
100	中生	1		8,974	2,516	0	6,458	0	0	5,439	3,535
101	落合・沖ノ沢	1		5,540	470	0	5,070	0	0	0	5,540
湯沢市 計		22	0	219,427	39,851	10,475	169,101	20,816	2,375	103,919	92,317

番号	地区	公営	非公営	総管路延長 (m)	総管路延長内訳 (m)			管種別延長内訳 (m)			
					導水管	送水管	配水管	铸铁管類	石綿セメント管	硬質塩化ビニル管	その他 <small>ポリエチレン管ほか</small>
102	小坂清水		1	6,466	97	0	6,369	0	0	5,135	1,331
103	院ヶ台		1	2,150	0	0	2,150	0	0	2,114	36
104	上到米		1	11,747	1,850	0	9,897	0	0	11,747	0
羽後町 計		0	3	20,363	1,947	0	18,416	0	0	18,996	1,367
105	東成瀬村	1		64,929	14,219	1,646	49,064	20,017	0	5,948	38,964
東成瀬村 計		1	0	64,929	14,219	1,646	49,064	20,017	0	5,948	38,964
湯沢保健所 計		23	3	304,719	56,017	12,121	236,581	40,833	2,375	128,863	132,648
県 計		79	26	1,639,266	155,314	115,737	1,368,215	169,699	4,627	1,047,462	417,478

第 1 1 専用水道

凡 例

1. 原水の種別

(表)	表流水
(伏)	伏流水 (地下水)
(浅)	浅井戸 (地下水)
(深)	深井戸 (地下水)
(湧)	湧 水
(受)	他の水道からの浄水受水

2. 浄水施設の種別

(滅)	消毒のみ
(緩)	緩速ろ過
(急)	急速ろ過
(膜)	膜ろ過
(簡)	簡易ろ過
(鉄・マ)	除鉄・除マンガン処理

3. 施設の専用兼用の別

(専用)	浄水を飲用にのみ供給する施設
(浄兼)	浄水を事業用及び飲用に併用している施設
(原兼)	原水を事業用及び飲用に併用している施設

第 1 1 専用水道

番号	市町村名	(設置者名) 施設名	確認 年月日	竣工 年月	確認時 給水人口 (人)	現在 給水人口 (人)	原水の 種別
1	鹿角市	((株)山麓管理サービス) (株)山麓管理サービス専用水道	H14.10.8	H8.6.1	407	24	湧
2		(医療法人 翠峰会) 介護老人保健施設 いこいの里	H14.10.4	H2.2.1	184	234	伏
3		((株)せせらぎ宿) 湯瀬ホテル専用水道	H14.10.1	S61.9.1	875	20	表・湧
5		(東京美装(株)鹿角事業所) 鹿角トレーニングセンター専用水道	H14.9.20	H8.1.9	2,500	0	湧
6		(社会福祉法人 寿光会) 介護老人福祉施設 鹿角微笑苑	H14.10.22	H7.5.1	100	96	深
7		小坂町	(イマジン(株)) 湖畔の宿 緑水閣	H15.1.7	H10.4.1	8	0
8	((株))プリンスホテル 十和田プリンスホテル		H14.11.1	S52.7.1	0	0	深
9	((有)十和田荘) 十和田湖 湖秀亭		H15.2.26	H1.8.1	7	0	浅
10	(十和田ホテル(株)) 十和田観光宿泊センター 十和田ホテル		H14.10.10	H10.7.1	0	0	表
11	(DOWAホールディングス(株)秋田事業所) 小坂地区専用水道		H15.1.20	M38.10.1	260	84	表
12	((有)十和田荘) 十和田レークビューホテル		H23.11.25	H17.4.20	0	0	浅・受
13	大館市	(医療法人 光智会) 西大館病院	H12.6.22	H12.5.1	144	120	浅・受
14		(医療法人 光智会) 介護老人保健施設 大館園	H22.1.6	H22.6.1	245	140	深
16		((株)やたて) 大館矢立ハイツ	H14.9.26	H5.6.1	68	0	表
17		(医療法人 健永会) 大館記念病院	H14.10.4	H1.3.1	195	99	深・受
18		(大館市長) 大葛専用水道	H16.1.13	S58.4.1	38	18	表・浅
19		(田尻水道組合) 田尻水道組合	H18.12.6	S51.12.1	90	70	深
20	北秋田市	(秋田県知事) 秋田県奥森吉青少年野外活動基地	H14.12.24	H10.6.1	0	0	表
21		(社会福祉法人 秋田県民生協会) 愛生園	H14.9.24	S50.4.1	315	221	浅・受
22	能代市	(秋田県厚生農業協同組合連合会) 能代厚生医療センター	H27.3.12	H27.3.20	2,233	0	深・受
23		(能代市) 道の駅ふたつ	R1.6.5	R1.6.5	0	0	深
24	藤里町	((株)藤里開発公社) ゆとりあ藤里	H25.9.1	H16.7.14	0	0	浅
25	三種町	(社会福祉法人 琴丘ふくし会) 特別養護老人ホーム 希望苑他	H24.9.30	H1.4.1	155	102	浅
26		((株)ゆめろん) ゆめろん他	H24.9.30	H7.7.1	0	0	浅
27	秋田市	(医療法人 久幸会) 医療法人 久幸会 今村病院	H20.9.17	H1.6.1	323	323	浅・受
28		(秋田製錬(株)) 秋田製錬(株)	H23.6.15	S46.12.1	0	0	受
29		(秋田市長) 秋田市大森山専用水道	H25.10.29	H5.12.1	0	0	受
30		(日本製紙(株)) 日本製紙(株)	H14.9.30	H3.10.1	0	0	受
31		(東日本旅客鉄道(株) 秋田支社) 秋田総合車両センター	H21.11.26	H13.12.1	0	0	浅・受

						実績年間給水量内訳 (m ³ /年)					
浄水施設の種別	施設能力 (m ³ /日)	計画1日最大給水量 (m ³ /日)	実績1日最大給水量 (m ³ /日)	実績1日平均給水量 (m ³ /日)	実績年間給水量 (m ³ /年)	河川水	うち伏流水河川水内数	地下水	その他	施設の専用兼用の別	備考 (専用水道設置場所が水道事業区域内にある場合、当該水道事業の名称)
滅	180	187	180	76	27,740			27,740		専用	
滅	35	75	65	62	22,630	22,630	22,630			専用	鹿角市上水道
膜	603	603	400	220	80,300				80,300	専用	鹿角市上水道
滅	252	252	91	46	16,790			16,790		原兼	
鉄	67	80	80	79	28,835			28,835		浄兼	鹿角市上水道
急	168	168								浄兼	休業中
鉄・マ	123	123	71	33	7,995					浄兼	小坂町上水道
滅	720	300								専用	休業中
急	360	360	33	14	5,222					専用	
膜	2,400	2,000	2,297	1,658	604,835					原兼	
滅	400	400	75	29	5,971					浄兼	小坂町上水道
鉄・マ	180	180	96	39	14,101			14,101		専用	大館市上水道
滅	80	80	64	63	23,000			23,000		専用	大館市上水道
緩	100	100	95	63	22,995	22,995				専用	
滅	54	54	45	22	8,000			8,000		専用	大館市上水道
緩	40	40	11	7	2,584	2,584				専用	
滅	29	29	30	20	7,293			7,293		専用	
急	300	300	0	0	0	0	0	0	0	浄兼	休止中
滅	54	54	50	41	14,908	0	0	14,908	0	浄兼	北秋田市水道事業 (森吉・合川地区)
鉄・マ・膜	270	270	-	-	-					浄兼	能代市上水道
滅	36	36	-	-	-					専用	
急	127	127	100	66	24,167					浄兼	藤里地区簡易水道
滅	58	37	42	26	9,600			9,600		浄兼	三種町水道事業
急	150	300	180	99	34,876			34,876		浄兼	三種町水道事業
急	240	240	120	120	36,500			36,500		専用	秋田市上水道
滅	150	150	206	171	62,399				62,399	専用	秋田市上水道
滅	31	31	47	22	8,148				8,148	専用	秋田市上水道
滅	190	190	230	164	59,962				59,962	専用	秋田市上水道
急・膜	500	500	490	215	78,644			77,769	875	浄兼	秋田市上水道

番号	市町村名	(設置者名) 施設名	確認 年月日	竣工 年月	確認時 給水人口 (人)	現在 給水人口 (人)	原水の 種別
32	秋田市	(太平山総合開発(株)) 太平山総合開発(株)	H14. 9. 30	S63. 4. 1	0	0	深
33		(社会福祉法人ともしび会) 社会福祉法人 ともしび会	H16. 3. 15	S54. 3. 1	156	156	浅
34		((株)マネジメント・ワン) 天然温泉ホテルこまち	H23. 8. 31	H18. 12. 1	0	0	浅・受
35		(医療法人祐愛会) 医療法人祐愛会 加藤病院	H19. 10. 18	S56. 10. 1	160	160	深
36		(秋田県知事) 秋田県健康増進交流センター ユフォーレ	H23. 9. 27	H9. 7. 1	0	0	浅
37		(秋田県知事) 県立中央公園スポーツゾーン青少年教育ゾーン	H14. 9. 26	S59. 4. 1	0	0	受
38		((地独)秋田県立病院機構) 秋田県立循環器・脳脊髄センター	H26. 9. 24	H27. 1. 6	0	0	浅・受
39		(秋田赤十字病院) 秋田赤十字病院	H27. 3. 18	H27. 6. 22	0	0	深・受
40		((株)イーホテル秋田) イーホテル秋田	H27. 3. 27	H27. 5. 1	0	0	深・受
41		(陸上自衛隊秋田駐屯地業務隊長) 陸上自衛隊秋田駐屯地	H20. 6. 19	H21. 3. 25			受
42		男鹿市	((株)おが地域振興公社) 若美温泉保養施設WAO	H14. 9. 30	H10. 3. 1	430	0
43	(航空自衛隊加茂分屯地司令) 加茂分屯基地		H14. 9. 30	H16. 12. 22			伏
44	潟上市	((株)むつみワールド) (株)むつみワールド 八坂団地	S53. 11. 1	S53. 11. 1	970	166	浅
45		((株)フレッシュダイナー) (株)フレッシュダイナー秋田工場	H20. 2. 15	H20. 2. 15	255	0	深・受
46	八郎潟町	(秋田県厚生連) 湖東厚生病院	H25. 11. 8	H26. 3. 1	0	0	深
47	由利本荘市	(秋田プリマ食品(株)) 秋田プリマ食品	H14. 9. 24	S45. 7. 1	0	0	受
48		((社)秋田県社会福祉事業団) 秋田県心身障害者コロニー	H14. 9. 27	S51. 3. 31	1,000	340	表
49		((株)黄桜の里) 黄桜の里	H15. 3. 31	H11. 9. 1	0	0	表・受
50		(由利本荘市長) 南由利原高原青少年旅行村	H21. 2. 2	S58. 12. 16	0	0	表
51	にかほ市	(にかほ市長) 仁賀保高原	H23. 4. 18	H23. 4. 12	175	7	浅
52		(社会福祉法人仁賀保中央福祉会) 社会福祉法人仁賀保中央福祉会	H21. 9. 2	S63. 4. 1	160	50	浅・受
53	大仙市	(大仙市) 大仙市役所専用水道	H14. 9. 30	H4. 8. 10	0	2	受
54		(新生ビルテクノ株式会社) 西仙北ぬく森温泉ユメリア専用水道	H14. 9. 30	H13. 3. 1	0	0	浅
55		(イオンリテール(株)イオン中仙店) イオン中仙店専用水道事業	H17. 3. 18	H11. 11. 1	5,600	0	深
56		(医療法人 慧眞会) 協和病院専用水道	S59. 9. 10	S59. 9. 1	429	398	浅
57		(社会福祉法人大仙ふくし会) 特別養護老人ホーム桜寿苑専用水道	H14. 9. 30	H7. 10. 1	156	71	浅
58		(大仙市) 大仙市中仙地域農業総合管理施設専用水道	H14. 9. 30	S51. 4. 1	350	0	浅
59		(社会福祉法人大仙ふくし会) 介護老人保健施設八乙女荘専用水道	H14. 9. 30	H1. 4. 1	142	73	浅
60		(大仙市) 大仙市太田学校給食センター専用水道	H14. 9. 30	H11. 4. 1	0	0	深
61		((株)わらび座) 川口温泉奥羽山荘専用水道	H14. 12. 19	S56. 7. 1	0	0	深
62		(大仙市) 太田北部地区市営住宅専用水道	H9. 1. 8	H3. 11. 1	120	91	深

浄水施設の種別	施設能力 (m ³ /日)	計画1日最大給水量 (m ³ /日)	実績1日最大給水量 (m ³ /日)	実績1日平均給水量 (m ³ /日)	実績年間給水量 (m ³ /年)	河川水	うち伏流水河川水内数	地下水	その他	施設の専用兼用の別	備考 (専用水道設置場所が水道事業区域内にある場合、当該水道事業の名称)
急	60	60	60	37	13,500			13,500		専用	秋田市上水道
減	42	42	34	31	11,447			11,447		専用	秋田市上水道
急	279	279	271	182	66,570			66,570		専用	秋田市上水道
減	60	60	45	45	16,425			16,425		専用	秋田市上水道
減	320	320	187	96	35,023			35,023		専用	秋田市上水道
減	243	243	126	28	10,278				10,278	専用	秋田市上水道
膜	65	65	131	68	24,797			18,251	6,546	専用	秋田市上水道
膜	360	360	351	306	86,910			83,038	3,872	専用	秋田市上水道
急	200	200	0	0	0					専用	秋田市上水道
—	—	—	—	—	—					浄兼	秋田市上水道
急	220	160	159	92	33,598					専用	男鹿市上水道
膜	—	—	—	—	—					専用	
減	146	146	51	39	14,349					専用	潟上市上水道
膜	186	186	—	120	43,663					浄兼	潟上市上水道
減	150	150		26	9,582					浄兼	八郎潟町上水道
減	475	475	385	328	83,261	83,261				浄兼	由利本荘市上水道
急	1,000	1,000	471	318	116,139	70,054	46,058			専用	
急	160	60	32	21	7,167	7,048	119			浄兼	由利本荘市上水道
急	400	400	120	34	12,428	12,428				専用	
減	115	115	115	41	14,965					浄兼	
減	26	26	22	22	8,030					浄兼	にかほ市上水道
減	55	55	22	14	5,252				5,252	専用	大仙市上水道
減	180	180	245	103	37,681			37,681		専用	刈和野地区簡易水道
急・膜・他	230	230	80	44	16,111			16,111		専用	
急	150	150	140	116	42,207			42,207		専用	淀川地区簡易水道
減	31	31	103	47	17,422			17,422		専用	
減	53	53	46	23	8,514			8,514		原兼	
減	27	27	38	31	11,263			11,263		専用	
急	30	30	16	15	5,392			5,392		浄兼	
急	45	45	8	8	2,800			2,800		浄兼	
減	45	45	24	21	7,632			7,632		専用	

番号	市町村名	(設置者名) 施設名	確認 年月日	竣工 年月	確認時 給水人口 (人)	現在 給水人口 (人)	原水の 種別
63	大仙市	(大仙市) 太田南部地区市営住宅専用水道	H16.9.2	H11.12.1	105	101	深
64		(医療法人慧眞会) 介護老人保健施設サングレイス専用水道	H24.9.28	H24.9.1	100	88	浅
65		(イオンリテール(株)イオン大曲店) イオンモール大曲店専用水道事業	H30.1.30	H30.1.25	0	0	深・受
66	仙北市	((株)玉川サービス) 新玉川地区リゾート整備基盤施設	H14.9.30	H10.10.1	781	110	表
67		((社)八幡平市観光協会) 八幡平山頂レストハウス専用水道	H16.9.24		0	0	湧
68		((株)湯瀬ホテル) 玉川温泉	H14.9.30		837	100	湧
69		(田沢湖ホテル(株)) 田沢湖ローズパークホテル専用水道	H14.9.30	S59.7.28	0	0	表
70		(仙北市) 西木温泉ふれあいプラザクリオン専用水道	H14.9.30	H7.3.21	0	0	浅
71		(仙北市) 瀧尻地区専用水道	H14.12.2	H13.3.23	34	11	表
72		(仙北市) 大場地区専用水道	H16.6.9	H16.6.9	100	82	深
73		((株)ホテル東日本) ホテルダザワ専用水道	H17.12.28	H7.2.22	0	0	浅
75	美郷町	(美郷町) 小安門住宅専用水道	S61.3.28	S58.1.30	216	112	浅
76		(美郷町) 熊野団地専用水道	S62.5.15	S62.12.4	144	81	深
77		(医療法人寿康会) 介護老人保健施設 杏授苑専用水道事業	H14.9.27	H11.9.1	154	97	浅
78		(秋田県) 六郷高等学校専用水道	H14.9.27	H2.10.7	0	0	浅
79		(六郷開発(株)) サテライト六郷専用水道事業	H14.9.30	H8.7.9	0	0	浅
80		(あきた美郷づくり(株)) 六郷温泉あつたか山保養館専用水道事業	H14.10.15	H6.3.8	0	0	浅
81	横手市	(医療法人 平鹿浩仁会) 介護老人保健施設 西風苑	H16.3.2	H16.3.2	170	100	深
82		(イオンスーパーセンター横手南店) イオンスーパーセンター横手南店	H20.6.10	H16.3.1	0	0	深
83		(社会福祉法人 横手市社会福祉協議会) 平寿苑	H14.9.30	H12.4.1	154	50	深
84		(横手市長) ひらか荘	H14.9.30	S51.4.1	65	45	深
85		(横手市長) 平鹿学校給食センター	H14.9.25	H11.3.15	0	0	深
86		((株)リバーサイドヒル) えがおの丘	H14.9.27	H8.7.10	0	0	浅・受
87		(秋田県厚生連) 平鹿総合病院	H24.1.12	H19.4.1	0	0	深・受
89		湯沢市	((株)秋田スパ・ドライブイン・サービス) 秋の宮山荘専用水道	H19.1.25	S42.5.1	0	0
90	((株)小町の郷) 小町の郷専用水道		H19.1.25	H11.4.1	0	0	深
91	((株)横堀温泉 紫雲閣) (株)横堀温泉紫雲閣専用水道		H14.9.30	S52.4.1	0	0	深
92	(社会福祉法人 雄勝なごみ会) 障がい者支援施設 愛光園専用水道		H19.1.25	S57.2.1	97	49	深
	合計				21,207	4,091	
					(内、自己水源のみ) 17,574	(内、自己水源のみ) 3,276	

浄水施設の種別	施設能力 (m ³ /日)	計画1日最大給水量 (m ³ /日)	実績1日最大給水量 (m ³ /日)	実績1日平均給水量 (m ³ /日)	実績年間給水量 (m ³ /年)	河川水	うち伏流水河川水内数	地下水	その他	施設の専用兼用の別	備考 (専用水道設置場所が水道事業区域内にある場合、当該水道事業の名称)
減	26	26	23	22	8,189			8,189		専用	
急	90	90	79	52	19,074			19,074		浄兼	淀川地区簡易水道
急・膜・他	360	360	429	185	67,661			57,680	9,981	専用	大仙市上水道
急	380	970	984	634	231,249					浄兼	
減	53	50	50	30	5,400					浄兼	
減	-	1,209	1,028	857	312,610					浄兼	
減	38	38	-	-	-					浄兼	湯尻地区専用水道
減	51	51	-	-	-					浄兼	西明寺地区簡易水道
膜	38	38	19	16	2,578	2,578				専用	
減	25	25	11	8	2,991			2,991		専用	
減	216	216	-	-	-					原兼	
減	81	81	24	22	7,986			7,986		専用	
減	54	54	15	14	5,050			5,050		専用	
減	29	29	22	20	7,300			7,300		専用	
減	32	32	32	6	2,355			2,355		専用	
鉄・マ	32	32	17	11	4,103			4,103		専用	
減	415	415	412	290	105,900			105,900		浄兼	美郷町水道事業
減	40	25	59	57	20,773			20,773		浄兼	横手市上水道
膜	180	230	192	91	33,246			33,246		浄兼	横手市上水道
減	25	26	47	41	14,939			14,939		浄兼	横手市上水道
減	39	35	112	23	8,267			8,267		浄兼	横手市上水道
減	82	82	72	53	13,105			13,105		浄兼	横手市上水道
減	48	48	70	60	18,660			18,660		浄兼	横手市上水道
膜	670	502	411	242	88,515			88,515		浄兼	横手市上水道
減	45	45	45	36	13,254					浄兼	湯ノ岱簡易水道
減	71	71	71	50	18,432					浄兼	横堀小野簡易水道
減	39	39	39	30	10,950					浄兼	横堀小野簡易水道
減	90	50	38	28	10,218					浄兼	
	16,499	17,327	12,680	8,489	3,002,706						

第 1 2 小規模水道

凡 例

1. 原水の種別

(表)	表流水
(伏)	伏流水 (地下水)
(浅)	浅井戸 (地下水)
(深)	深井戸 (地下水)
(湧)	湧水
(沢)	沢水

2. 浄水施設の種別

(滅)	消毒のみ
(緩)	緩速ろ過
(急)	急速ろ過
(膜)	膜ろ過
(簡)	簡易ろ過

3. 配水方式

(自)	自然流下式
(加)	ポンプ加圧式
(併)	自然流下式とポンプ加圧式の併用

4. 水道料金の体系 (消費税込)

(用)	用途別
(口)	口径別
(単)	単一制
(定)	定額制
(逡)	口径別逡増制
(年)	年一律料金

第 1 2 小規模水道

事業の名称			公営	非公営	竣工年月	計画 給水 人口 (人)	給水区 域内現 在人口 (人)	現在 給水 人口 (人)	給水 戸数 (戸)	計画1日 最大給水 量 (m ³ /日)
番号	市町村名	地区名								
1	鹿角市	小割沢		1	S35.4	80	58	58	15	20
2	鹿角市	谷内大清水		1	S43.7	90	73	73	24	23
3	鹿角市	谷内長花		1	S32.10	80	63	63	21	20
4	鹿角市	谷内上苗代		1	S53.8	87	87	87	29	17
5	鹿角市	中新田		1	S35.4	80	56	56	14	16
6	鹿角市	下新田		1	S30.5	50	34	34	14	13
7	鹿角市	菩提野		1	S55.10	85	70	70	14	21
8	鹿角市	黒沢		1	S58.10	50	47	47	10	11
9	鹿角市	夏井第2		1	S40.4	85	72	72	18	19
10	鹿角市	夏井第1		1	H15.11	80	46	46	16	18
11	鹿角市	玉内		1	S40.5	79	79	79	25	20
鹿角市 計：11			0	11		846	685	685	200	198
小坂町 計：0										
12	大館市	小雪沢	1		H11.11	68	45	45	17	48
13	大館市	石渕	1		H11.12	61	25	25	11	37
14	大館市	籠谷	1		H11.11	49	23	23	11	13
15	大館市	黒沢	1		H12.3	94	39	39	19	24
16	大館市	大明神		1	S37.9	70	44	38	17	12
17	大館市	茂内屋敷		1	S38.5	76	51	28	16	10
18	大館市	杉沢		1	S38.11	73	52	40	17	27
19	大館市(比内)	水沢	1		H 8.3	44	11	10	9	13
20	大館市(比内)	一通	1		S58.7	45	19	19	8	9
21	大館市(比内)	向田(上)		1	S53.1	80	54	43	12	15
22	大館市(比内)	向田(下)		1	S53.1	90	53	43	19	22
23	大館市(比内)	独鈷東町		1	S54.7	99	73	52	23	20
24	大館市(比内)	長部		1	S33.9	96	72	54	26	19
25	大館市(比内)	大谷		1	S51.8	100	74	61	20	30
大館市 計：14			6	8		1,045	635	520	225	299
大館保健所 計：25			6	19		1,891	1,320	1,205	425	497
26	北秋田市	李岱	1		S59.2	63	23	18	9	20
27	北秋田市	高津森	1		S62.12	56	1	1	5	21
28	北秋田市	小様	1		H13.3	88	49	49	16	22
北秋田市 計：3			3	0		207	73	68	30	63
上小阿仁村 計：0										
北秋田保健所 計：3			3	0		207	73	68	30	63

計画一人 一日最大 給水量 (ℓ/日)	原水 の種別	浄水 施設の 種別	配水 方式	実績1日 最大給水 量 (m ³ /日)	実績1日 平均給水 量 (m ³ /日)	実績年間 給水量 (m ³ /年)	実績年間 有収水量 (m ³ /年)	水道料金	
								料金 体系	10m ³ 当たり (円)
250	湧	減	自	14	14	5,081	5,081	定	296
250	湧	減	自	17	16	5,913	5,913	単	100
250	湧	減	自	15	14	5,110	5,110	定	987
200	湧	減	自	15	14	5,125	5,125	定	566
200	湧	減	自	14	13	4,599	4,599	定	366
260	湧	減	自	10	9	3,191	3,191	定	1,129
250	湧	減	自	12	11	4,063	4,063	定	586
250	湧	減	自	13	9	3,465	3,465	定	174
220	湧	減	自	16	14	5,256	5,256	定	253
230	湧	減	自	14	13	4,786	4,786	定	335
250	湧	減	自	20	16	5,767	5,767	定	645
234				160	143	52,356	52,356		
706	湧	減	自	11	11	3,960	3,960	定	2,000
607	湧	減	自	6	6	2,200	2,200	定	1,000
265	浅	減	自	6	6	2,024	2,024	定	1,300
255	湧	減	自	9	9	3,432	3,432	定	1,000
171	湧	減	自	17	10	3,700	3,700	定	1,000
355	浅	減	自	7	7	2,464	2,464	定	1,300
137	浅	減	自	10	10	3,551	3,551	単	1,500
293	浅	膜・減	自	9	3	1,158	999	口	1,620
200	湧	減	自	5	5	1,736	1,736	口	1,620
188	深	減	加	10	10	3,784	3,784	定	1,400
244	深	減	加	10	10	3,624	3,624	定	1,700
200	深	減	加	13	13	4,576	4,576	定	1,600
190	浅	減	自	30	17	6,300	6,300	単	1,300
300	湧	減	自	15	15	5,368	5,368	定	2,000
286				158	131	47,877	47,718		
263				318	274	100,233	100,074		
317	表	緩	加	5	4	1,627	1,627	単	1,950
371	湧	減	自	15	10	3,606	3,606	単	1,950
250	浅	急	加	6	4	1,566	1,566	単	1,950
304				26	19	6,799	6,799		
304				26	19	6,799	6,799		

事業の名称			公営	非公営	竣工年月	計画 給水 人口 (人)	給水区 域内現 在人口 (人)	現在 給水 人口 (人)	給水 戸数 (戸)	計画1日 最大給水 量 (m ³ /日)
番号	市町村名	地区名								
29	能代市	大森		1	S33.12	98	50	50	23	40
30	能代市	外割田		1	S29.12	99	41	41	19	30
31	能代市	榎木岱		1	S34.4	62	43	43	19	41
32	能代市(二ツ井)	梅内上		1	S34.12	94	93	93	36	19
33	能代市(二ツ井)	下田平第一		1	S35.9	61	28	28	12	13
34	能代市(二ツ井)	麻生下悪戸		1	S37.5	65	42	42	21	18
35	能代市(二ツ井)	荷上場下町第一		1	S34.5	64	58	58	31	18
36	能代市(二ツ井)	荷上場下町第二		1	S51.5	65	33	33	20	18
37	能代市(二ツ井)	柳生		1	S47.12	50	20	20	14	14
38	能代市(二ツ井)	外面水治会		1	S26.6	65	40	40	15	18
39	能代市(二ツ井)	外面第一		1	S26.7	60	34	34	16	16
40	能代市(二ツ井)	田ノ沢		1	S36.7	92	69	69	25	11
41	能代市(二ツ井)	本田代		1	S48.10	49	38	38	14	12
42	能代市(二ツ井)	切石清水		1	S31.4	55	33	33	13	12
43	能代市(二ツ井)	仲良		1	S35.7	80	47	47	16	18
44	能代市(二ツ井)	切石米代		1	S33.6	55	40	40	13	15
45	能代市(二ツ井)	切石親和		1	S33.12	75	36	36	17	21
46	能代市(二ツ井)	切石大倉		1	S33.4	100	56	56	25	17
47	能代市(二ツ井)	学校前		1	H3.7	60	39	39	18	16
48	能代市(二ツ井)	下田平大堤下		1	-	65	51	51	24	18
49	能代市(二ツ井)	樋ノ口		1	S34.1	75	45	45	23	17
能代市 計：21			0	21		1,489	936	936	414	402
藤里町 計：0										
三種町 計：0										
八峰町 計：0										
能代保健所 計：21			0	21		1,489	936	936	414	402
50	秋田市	中の沢	1		S56.3	53	22	22	12	16
51	秋田市	藤森	1		S55.3	43	20	20	8	11
秋田市 計：2			2	0		96	42	42	20	27
秋田市保健所 計：2			2	0		96	42	42	20	27

計画一人 一日最大 給水量 (ℓ/日)	原水 の 種別	浄水 施設の 種別	配水 方式	実績1日 最大給水 量 (m ³ /日)	実績1日 平均給水 量 (m ³ /日)	実績年間 給水量 (m ³ /年)	実績年間 有収水量 (m ³ /年)	水道料金	
								料金 体系	10m ³ 当たり (円)
408	湧・浅	減	自	-	-	-	-	定	1,000
303	湧	減	自	-	-	-	3,858	用	500
651	湧	減	加	-	-	-	2,202	用	1,100
194	湧	減	自	29	21	7,543	6,789	定	1,667
213	湧	減	加	11	9	2,612	2,351	定	1,500
277	深	減	加	11	9	3,407	3,066	定	2,000
280	浅	減	加	18	13	4,704	4,234	定	1,500
277	深	減	加	12	9	2,677	2,409	定	1,000
280	深	減	加	8	6	1,622	1,460	定	1,500
277	深	減	加	13	12	3,244	2,920	単	933
267	湧	減	加	13	12	3,350	3,015	単	833
120	深	減	加	23	19	5,597	5,037	定	2,000
245	湧	減	自	13	11	3,082	2,774	定	750
218	深	減	加	11	9	2,677	2,409	定	1,500
225	深	減	加	14	11	3,812	3,431	単	1,400
273	深	減	加	11	8	3,244	2,920	定	1,500
280	深	減	加	13	11	2,920	2,628	定	1,500
170	深	減	加	13	10	4,542	4,088	単	1,500
267	浅	減	加	12	10	3,393	3,054	単	1,100
277	伏	減	加	13	11	4,137	3,723	定	2,000
227	浅	減	加	16	12	3,650	3,285	定	1,500
270				255	181	66,213	65,653		
270				255	181	66,213	65,653		
225	湧	減	自			-	1,251	口	1,250
262	沢	緩	自			-	1,460	口	1,250
286				0	0	0	2,711		
286				0	0	0	2,711		

事業の名称			公営	非公営	竣工年月	計画 給水 人口 (人)	給水区 域内現 在人口 (人)	現在 給水 人口 (人)	給水 戸数 (戸)	計画1日 最大給水 量 (m ³ /日)
番号	市町村名	地区名								
男鹿市 計：0										
潟上市 計：0										
52	五城目町	関ヶ沢		1	H5.6	60	56	56	26	17
五城目町 計：1			0	1		60	56	56	26	17
八郎潟町 計：0										
井川町 計：0										
大潟村 計：0										
秋田中央保健所 計：1			0	1		60	56	56	26	17
由利本荘市 計：0										
53	にかほ市	寺田		1	S12.9	96	42	42	15	27
にかほ市 計：1			0	1		96	42	42	15	27
由利本荘保健所 計：1			0	1		96	42	42	15	27
54	大仙市(大曲)	中山中央		1	S41.9	50	37	37	12	15
55	大仙市(大曲)	深山		1	S37.8	100	51	51	18	25
56	大仙市(大曲)	松倉		1	S59.4	70	33	33	10	55
57	大仙市(中仙)	下大蔵		1	S14.2	75	48	48	13	19
58	大仙市(中仙)	新町		1	S35.10	69	42	42	13	17
59	大仙市(中仙)	前田		1	S37.11	73	52	52	13	17
60	大仙市(中仙)	横町		1	S57.7	60	32	32	11	11
61	大仙市(中仙)	上大蔵		1	S37.10	60	36	36	18	15
62	大仙市(中仙)	下黒土南		1	S37.8	74	66	66	21	15
63	大仙市(中仙)	中村		1	S47.7	50	35	34	9	13
64	大仙市(中仙)	石持		1	S40.8	65	48	30	9	14
65	大仙市(中仙)	長戸呂		1	S36.12	70	41	41	13	14
66	大仙市(協和)	船沢	1		H7.5	100	61	61	24	31
67	大仙市(仙北)	西寺村	1		H30.11	62	80	52	23	18
68	大仙市(仙北)	上橋本	1		H30.11	91	90	80	23	17
69	大仙市(仙北)	王野田	1		H30.11	88	75	75	32	13
70	大仙市(仙北)	団子町		1	H25.3	72	41	41	18	18
71	大仙市(太田)	上堰		1	S43.9	80	32	23	11	15
大仙市 計：18			4	14		1,309	900	834	291	342

計画一人 一日最大 給水量 (ℓ/日)	原水 の 種別	浄水 施設の 種別	配水 方式	実績1日 最大給水 量 (m ³ /日)	実績1日 平均給水 量 (m ³ /日)	実績年間 給水量 (m ³ /年)	実績年間 有収水量 (m ³ /年)	水道料金	
								料金 体系	10m ³ 当たり (円)
283	湧	減	自	20	12	4,550	3,700	年	5,000
283				20	12	4,550	3,700		
283				20	12	4,550	3,700		
281	湧	減	自	25	21	5,064	5,064	定	1,105
281				25	14	5,064	5,064		
281				25	14	5,064	5,064		
300	表	減	自	-	-	-	-	定	250
250	表	減	自	-	-	-	-	定	417
786	浅	減	併	-	-	-	-	定	1,500
249	浅	減	加	-	-	-	-	定	-
249	浅	減	加	-	-	-	-	定	167
233	浅	減	加	-	-	-	-	定	2,000
179	浅	減	加	-	-	-	-	定	2,300~
250	浅	減	加	-	-	-	-	定	1,250~
196	浅	減	加	-	-	-	-	定	833
250	浅	減	加	-	-	-	-	定	1,500
220	浅	減	加	-	-	-	-	定	1,400
204	浅	減	加	-	-	-	-	定	1,000
310	深	減	自	17	13	4,586	4,586	通	2,300
150	深	減	加	23	21	7,976	7,976	定	600
150	深	減	加	26	24	8,838	8,838	定	558
150	深	減	加	36	34	12,560	12,560	定	361
150	浅	減	加	14	12	4,489	4,489	定	1,084
188	深	減	加	13	11	3,918	3,918	用	400
261				129	116	42,367	42,367		

事業の名称			公営	非公営	竣工年月	計画 給水 人口 (人)	給水区 域内現 在人口 (人)	現在 給水 人口 (人)	給水 戸数 (戸)	計画1日 最大給水 量 (m ³ /日)
番号	市町村名	地区名								
72	仙北市(角館)	北沢	1		H17.12	51	35	33	8	13
73	仙北市(田沢湖)	中屋敷		1	S39.9	40	25	25	6	8
74	仙北市(西木)	相内潟	1		S62.1	48	19	19	8	12
仙北市 計：3			2	1		139	79	77	22	33
美郷町 計：0										
大仙保健所 計：21			6	15		1,448	979	911	313	375
横手市 計：0										
横手保健所 計：0										
75	湯沢市	泥湯	1		S54.3	35	2	9	7	1
76	湯沢市	下新田	1		H2.1	32	13	16	7	8
77	湯沢市	岳ノ下	1		S44.3	70	60	40	10	10
78	湯沢市	小沢ヶ沢	1		S48.10	73	19	14	9	13
79	湯沢市	中山	1		S46.11	34	31	20	9	3
80	湯沢市	矢地ノ沢	1		S9.8	41	11	11	6	10
81	湯沢市	市野	1		S57.11	87	46	49	17	17
82	湯沢市	浅菰		1	S41.12	47	50	44	10	12
83	湯沢市	水無		1	S54.5	60	31	31	10	9
84	湯沢市	小杉山		1	S62.12	99	37	37	14	30
湯沢市 計：10			7	3		578	300	271	99	113
85	羽後町	堀内		1	H3.10	70	69	40	17	18
86	羽後町	田代門前		1	H7.8	93	90	59	17	17
87	羽後町	瀬後野		1	S63	37	26	22	10	9
88	羽後町	軽井沢		1	H6.3	73	71	33	14	18
89	羽後町	上仙道		1	H24.6	100	87	85	27	20
羽後町 計：5			0	5		373	343	239	85	82
東成瀬村 計：0										
湯沢保健所 計：15			7	8		951	643	510	184	195
全県 計：89			24	65		6,238	4,091	3,770	1,427	1,604

計画一人 一日最大 給水量 (ℓ/日)	原水 の 種別	浄水 施設の 種別	配水 方式	実績1日 最大給水 量 (m ³ /日)	実績1日 平均給水 量 (m ³ /日)	実績年間 給水量 (m ³ /年)	実績年間 有収水量 (m ³ /年)	水道料金	
								料金 体系	10m ³ 当たり (円)
255	浅	減・塩酸	加	11	8	2,799	2,691	口	1,726
200	深	減	加	8	6	2,372	2,372	-	-
250	表	簡	自	7	3	996	948	口	1,755
237				26	17	6,167	6,011		
259				155	133	48,534	48,378		
250	湧	減	自	20	15	2,466	1,636	口	2,473
250	湧	減	自	5	2	869	606	口	2,473
143	湧	減	自	22	15	5,378	5,323	定	1,000
178	湧	減	自	12	7	2,828	2,466	口	2,473
88	湧	減	自	10	7	2,476	2,455	定	1,000
244	表	急	自	26	1	121	113	口	2,473
195	湧	減	自	27	10	4,568	3,958	口	2,473
255	湧	減	自	12	7	2,638	2,412	定	1,000
150	湧	減	自	9	6	2,213	2,138	定	1,000
303	湧	減	自	13	9	3,483	3,082	定	1,000
196				156	74	27,040	24,189		
250	浅	減	加	12	9	3,431	3,431	単	600
187	湧	減	自	16	13	4,745	4,745	単	500
251	浅	減	加	7	6	2,044	2,044	単	1,500
251	浅	減	自	10	8	2,920	2,920	単	500
160	湧	膜	自	25	20	7,227	7,227	単	2,000
220				70	56	20,367	20,367		
205				226	130	47,407	44,556		
257				1,025	762	278,800	276,935		

第 1 3 簡易専用水道

第13 簡易専用水道（設置状況と検査実績）

保健所 又は 権限移譲 市町村他	10m ³ 超～20m ³		20m ³ 超		合 計		
	検査 対象 箇所数	検査 実施 箇所数	検査 対象 箇所数	検査 実施 箇所数	検査 対象 箇所数	検査 実施 箇所数	受検率 (%)
秋田中央保健所 (井川町・ 八郎潟町)	4	4	5	5	9	9	100.0
鹿角市	18	15	15	10	33	25	75.8
大館市	44	44	40	35	84	79	94.0
小坂町	2	2	3	3	5	5	100.0
北秋田市	16	15	9	9	25	24	96.0
上小阿仁村	5	4	0	0	5	4	80.0
能代市	30	30	33	31	63	61	96.8
藤里町	1	1	0	0	1	1	100.0
八峰町	3	3	0	0	3	3	100.0
三種町	5	5	6	2	11	7	63.6
男鹿市	17	15	19	14	36	29	80.6
潟上市	9	7	9	8	18	15	83.3
五城目町	6	6	3	3	9	9	100.0
大潟村	3	3	2	1	5	4	80.0
由利本荘市	34	34	36	33	70	67	95.7
にかほ市	12	8	13	9	25	17	68.0
大仙市	32	32	26	20	58	52	89.7
仙北市	15	13	17	10	32	23	71.9
美郷町	5	4	2	2	7	6	85.7
横手市	37	32	44	36	81	68	84.0
湯沢市	19	18	21	19	40	37	92.5
羽後町	6	6	7	6	13	12	92.3
東成瀬村	0	0	2	1	2	1	50.0
秋田市 保健所	215	179	304	250	519	429	82.7
合 計	538	480	616	507	1,154	987	85.5