平　成　２１　年　度

秋田県水道施設現況調査

秋田県生活環境部生活衛生課

はじめに

水道は、健康で文化的な生活を営むための最も基本的な施設であるとともに、社会、経済活動を支える上で必要不可欠な基盤施設となっております。

本県の水道普及状況は、全国平均と比べ低位であるものの年々着実に進展しており、平成２２年３月末における水道普及率は９０．４％となっております。

しかしながら、小規模な水道の統廃合や老朽施設の更新、質・量ともに安定した水源の確保、渇水や地震等の災害に強い水道づくり、さらには、人口の減少や節水機器の普及等による水需要の低下による料金収入の減少等、多くの課題を抱えている現状にあります。

このような状況の中で、厚生労働省では平成１６年度に今後のわが国の水道のあるべき姿とその実現方策を明らかにした「水道ビジョン」を策定し、１７年１０月には全国の水道事業者に対して、「地域水道ビジョン」の作成を呼びかけています。「地域水道ビジョン」は、各水道事業者が、事業の現状と将来見通しを分析・評価し、目指すべき将来像を描き、その実現のための方策等を示すものであり、その早期策定が求められております。

この厚生労働省の方針を踏まえて、平成２０年９月に秋田県では平成４年度に策定した「秋田県水道整備基本構想」を１６年ぶりに改訂し、新たに県全体の広域的な水道整備の方向性や水道整備に関する基本的な構想を定めた「秋田県版地域水道ビジョン」としてとりまとめました。この「秋田県版地域水道ビジョン」が水道に携わる県及び市町村等の共通の目標として位置づけられ、それぞれの役割を明確にすることで、県民への給水サービス向上の一助となり、県民が将来にわたって安全・安心な水を享受できることを期待します。

ここに、『平成２１年度秋田県水道施設現況調査』をとりまとめましたので、水道に携わっている方々をはじめ、多くの皆様に広くご活用いただければ幸いに存じます。

平成２３年３月

秋田県生活環境部
生活衛生課長　宮　腰　智　也

凡　　例

１．集録の範囲

本書は、厚生労働省からの依頼を受けて実施した『平成２１年度水道統計調査』を基に、一部をその他の資料で補完して、平成２２年３月３１日現在における秋田県の水道の現況を集録したものである。

２．水道の区分

（１）上水道事業

計画給水人口が５，００１人以上で、一般の需要に応じて水道により水を供給する事業

（２）簡易水道事業

計画給水人口が１０１人以上５，０００人以下で、一般の需要に応じて水道により水を供給する事業

（３）専用水道

①自己水源を持ち、一日最大給水量が２０m^3以上の施設。

②水道水のみを受水しており、一日最大給水量が２０m^3以上の施設のうち次の施設

「受水槽の有効容量が１００m^3を超える」または「口径２５ｍｍ以上の導管の全長が１，５００ｍを超える」施設。

（４）小規模水道事業（秋田県小規模水道条例による）

計画給水人口が３０人以上１００人以下で、一般の需要に応じて水道により水を供給する事業

（５）簡易専用水道

水道事業の用に供する水道から供給を受ける水のみを水源とするもののうち、受水槽の有効容量が１０m^3を超える施設

３．行政区域内総人口

本書に掲げる市町村別行政区域内総人口は、秋田県学術国際部調査統計課の推計資料による。

４．端数処理については四捨五入しているので、計と一致しない場合がある。

目　　次

第１　水道の種類別の給水人口及び普及率の推移 ---------- 1
第２　市町村別水道普及率 ---------- 3
第３　水道の種類別普及率 ---------- 4
第４　保健所別市町村別普及率 ---------- 5
第５　上水道及び簡易水道の水源別取水量 ---------- 11
第６　上水道及び簡易水道の浄水方式別浄水量 ---------- 13
第７　水道関連ダム等の状況 ---------- 15
第８　上　水　道
　１．事業計画と水道料金 ---------- 16
　２．給水状況 ---------- 18
　３．取水量と浄水量 ---------- 20
　４．主要構造物 ---------- 23
　５．管路延長 ---------- 26
　６．財務状況 ---------- 29
第９　簡 易 水 道
　１．事業計画と取水・給水状況 ---------- 32
　２．管路延長 ---------- 44
第１０　専 用 水 道 ---------- 50
第１１　小 規 模 水 道 ---------- 58
第１２　簡 易 専 用 水 道 ---------- 66

第１　水道の種類別の給水人口及び普及率の推移

年度	行政区域内総人口（人）	上水道		簡易水道		専用水道	
		箇所数	給水人口（人）	箇所数	給水人口（人）	箇所数	給水人口（人）
60	1,245,603	31	711,126	558	271,018	20	8,812
61	1,241,852	30	717,826	555	271,446	20	8,316
62	1,235,694	30	720,531	542	272,755	19	7,585
63	1,230,019	32	724,659	532	274,411	19	7,884
元	1,225,151	33	728,811	531	274,329	18	7,400
2	1,220,759	33	729,336	527	273,712	16	7,566
3	1,216,107	33	732,519	525	270,476	16	5,926
4	1,212,877	33	736,407	527	270,120	18	5,099
5	1,211,202	34	740,129	516	271,286	17	4,825
6	1,210,331	35	749,602	506	266,420	17	5,028
7	1,207,232	35	751,937	506	268,156	17	3,541
8	1,203,873	35	755,366	503	266,844	20	3,540
9	1,199,500	35	761,372	496	266,307	20	3,537
10	1,194,696	36	765,057	489	263,885	20	3,697
11	1,189,262	36	772,979	476	262,639	14	3,623
12	1,181,030	36	799,054	402	236,399	9	2,198
13	1,175,452	36	805,394	342	225,078	9	2,117
14	1,167,745	39	816,217	314	205,415	95	5,088
15	1,159,820	39	818,190	293	200,076	97	4,339
16	1,150,438	34	820,455	262	193,608	105	7,766
17	1,136,927	26	814,992	256	193,188	105	7,093
18	1,125,222	24	827,285	242	173,341	102	6,291
19	1,112,188	24	820,194	239	171,310	101	6,559
20	1,099,832	24	832,687	212	149,379	96	6,990
21	1,089,375	22	831,703	202	144,551	93	8,693

（各年度とも３月３１日現在）

小　　計		普及率（%）		小規模水道		合　　計		小規模水道含む普及率(%)
箇所数	給水人口（人）	秋田県	全　国平　均	箇所数	給水人口（人）	箇所数	給水人口（人）	
609	990,956	79.6	93.3	338	20,686	947	1,011,642	81.2
605	997,588	80.3	93.6	329	20,304	934	1,017,892	82.0
591	1,000,871	81.0	93.9	341	20,900	932	1,021,771	82.7
583	1,006,954	81.9	94.2	342	20,471	925	1,027,425	83.5
582	1,010,540	82.5	94.4	332	19,814	914	1,030,354	84.1
576	1,010,614	82.8	94.7	324	19,768	900	1,030,382	84.4
574	1,008,921	83.0	94.9	322	18,772	896	1,027,693	84.5
578	1,011,626	83.4	95.1	325	18,617	903	1,030,243	84.9
567	1,016,240	83.9	95.3	318	18,440	885	1,034,680	85.4
558	1,021,050	84.4	95.5	308	17,555	866	1,038,605	85.8
558	1,023,634	84.8	95.8	305	17,360	863	1,040,994	86.2
558	1,025,750	85.2	96.0	301	17,107	859	1,042,857	86.6
551	1,031,216	86.0	96.1	297	16,581	848	1,047,797	87.4
545	1,032,639	86.4	96.3	284	15,603	829	1,048,242	87.7
526	1,039,241	87.4	96.4	265	14,386	791	1,053,627	88.6
447	1,037,651	87.9	96.6	229	12,044	676	1,049,695	88.9
387	1,032,589	87.8	96.7	206	10,772	593	1,043,361	88.8
448	1,026,720	87.9	96.8	164	8,565	612	1,035,285	88.7
429	1,022,605	88.2	96.9	161	8,434	590	1,031,039	88.9
401	1,021,829	88.8	97.1	161	8,584	562	1,030,413	89.6
387	1,015,273	89.3	97.2	154	7,896	541	1,023,169	90.0
368	1,006,917	89.5	97.3	152	7,796	520	1,014,713	90.2
364	998,063	89.7	97.4	151	7,650	515	1,005,713	90.4
332	989,056	89.9	97.5	136	6,611	468	995,667	90.5
317	984,947	90.4		110	5,043	427	989,990	90.9

第２　市町村別水道普及率

	区　　分	５０％未満	５０％～６０％未満	６０％～７０％未満	７０％～８０％未満	８０％～９０％未満	９０％～１００％
大館	鹿角市						94.8
	小坂町						92.6
	大館市					85.1	
北秋田	北秋田市						92.7
	上小阿仁村						90.9
能代	能代市					87.5	
	藤里町						94.1
	三種町				78.3		
	八峰町						100.0
秋田中央	秋田市						99.5
	男鹿市						98.9
	潟上市					82.3	
	五城目町						100.0
	八郎潟町						99.7
	井川町						100.0
	大潟村						100.0
由利本荘	由利本荘市						98.4
	にかほ市						100.0
大仙	大仙市				73.3		
	仙北市			62.3			
	美郷町		57.5				
横手	横手市					87.9	
湯沢	湯沢市					86.6	
	羽後町			65.5			
	東成瀬村						98.8
	秋田県平均						90.4
	全国平均						

第３　水道の種類別普及率

平成２１年度

区　　分	区域内人口 (人)	現在給水人口 (B) (人)	未給水人口 (人)	普 及 率 (B)/(A) (%)
上 水 道	879,558	831,703	47,855	76.3
簡易水道	165,140	144,551	20,589	13.3
専用水道	8,693	8,693	0	0.8
小　　計	1,053,391	984,947	68,444	90.4
小規模水道	5,305	5,043	262	0.5
計	1,058,696	989,990	68,706	90.9
給水区域外	30,679	－	30,679	－
総　　計	(A)　1,089,375	989,990	99,385	90.9

平成２０年度

区　　分	区域内人口 (人)	現在給水人口 (B) (人)	未給水人口 (人)	普 及 率 (B)/(A) (%)
上 水 道	876,841	832,687	44,154	75.7
簡易水道	170,794	149,379	21,415	13.6
専用水道	6,990	6,990	0	0.6
小　　計	1,054,625	989,056	65,569	89.9
小規模水道	6,855	6,611	244	0.6
計	1,061,480	995,667	65,813	90.5
給水区域外	38,352	―	38,352	―
総　　計	(A)　1,099,832	995,667	104,165	90.5

第４　保健所別市町村別水道普及率

市町村名	行政区域内総人口（A）	上水道 施設数	上水道 計画給水人口	上水道 現在給水人口	簡易水道 箇所数	簡易水道 計画給水人口	簡易水道 現在給水人口	専用水道 施設数	専用水道 計画給水人口	専用水道 給水人口
鹿角市	34,327	1	30,120	27,320	6 ＊ 4 10	2,849 1,115 3,964	1,126 743 1,869	7	5,876	3,362
小坂町	6,156	1	4,253	4,936	3 ＊ 3	822 822	406 406	5	267	358
大館市	78,465	1	65,900	57,859	7 ＊ 7 14	9,865 2,482 12,347	7,386 988 8,374	7	1,034	566
大館保健所計	118,948	3	100,273	90,115	16 ＊ 11 27	13,536 3,597 17,133	8,918 1,731 10,649	19	7,177	4,286
北秋田市	36,764	2	25,263	22,581	14 ＊ 14	15,554 15,554	11,418 11,418	3	94	94
上小阿仁村	2,781				6 ＊ 6	3,024 3,024	2,527 2,527			
北秋田保健所計	39,545	2	25,263	22,581	20 ＊ 0 20	18,578 0 18,578	13,945 0 13,945	3	94	94
能代市	58,929	1	47,000	44,771	6 ＊ 7 13	9,019 1,414 10,433	5,824 957 6,781			
藤里町	3,944				4 ＊ 4	4,650 4,650	3,710 3,710	1	0	0
三種町	18,791	1	5,010	4,493	6 ＊ 6	13,945 13,945	10,163 10,163	2	155	62
八峰町	8,280				2 ＊ 1 3	7,627 634 8,261	8,112 501 8,613			
能代保健所計	89,944	2	52,010	49,264	18 ＊ 8 26	35,241 2,048 37,289	27,809 1,458 29,267	3	155	62
秋田市	323,996	2 (△1)	327,700	321,120	＊ 0	 0	 0	14	1,309	1,349
男鹿市	32,639	1	32,106	32,109	＊ 0	 0	 0	2	430	175

合計			普及率	小規模水道			総計		普及率
施設数	計画給水人口	給水人口（B）	(%) (B)/(A)	施設数	計画給水人口	給水人口	施設数	給水人口（C）	(%) (C)/(A)
18	39,960	32,551	94.8	＊ 11	841	672	29	33,223	96.8
				11	841	672			
9	5,342	5,700	92.6	2	127	46	11	5,746	93.3
				＊					
				2	127	46			
22	79,281	66,799	85.1	6	361	248	35	67,406	85.9
				＊ 7	588	359			
				13	949	607			
49	124,583	105,050	88.3	8	488	294	75	106,375	89.4
				＊ 18	1,429	1,031			
				26	1,917	1,325			
19	40,911	34,093	92.7	3	207	92	22	34,185	93.0
				＊					
				3	207	92			
6	3,024	2,527	90.9	2	188	133	9	2,710	97.4
				＊ 1	100	50			
				3	288	183			
25	43,935	36,620	92.6	5	395	225	31	36,895	93.3
				＊ 1	100	50			
				6	495	275			
14	57,433	51,552	87.5	0	0	0	37	52,728	89.5
				＊ 23	1,555	1,176			
				23	1,555	1,176			
5	4,650	3,710	94.1				5	3,710	94.1
				＊					
				0	0	0			
9	19,110	14,718	78.3				10	14,786	78.7
				＊ 1	70	68			
				1	70	68			
3	8,261	8,613	100.0				3	8,613	100.0
				＊					
				0	0	0			
31	89,454	78,593	87.4	0	0	0	55	79,837	88.8
				＊ 24	1,625	1,244			
				24	1,625	1,244			
16	329,009	322,469	99.5	2	96	65	18	322,534	99.5
(△1)				＊			(△1)		
				2	96	65			
3	32,536	32,284	98.9				3	32,284	98.9
				＊					
				0	0	0			

市町村名	行政区域内総人口（A）	上水道 施設数	上水道 計画給水人口	上水道 現在給水人口	簡易水道 箇所数	簡易水道 計画給水人口	簡易水道 現在給水人口	専用水道 施設数	専用水道 計画給水人口	専用水道 給水人口
潟上市	34,649	2 (△1)	33,412	28,341	＊ 0	0	0	2	970	171
五城目町	10,593	1	10,158	9,759	2 ＊ 1 3	1,610 116 1,726	810 108 918			
八郎潟町	6,696	1	6,910	6,676	＊ 0	0	0			
井川町	5,501	1	9,300	6,961	＊ 0	0	0			
大潟村	3,169				1 ＊ 1	3,410 3,410	3,169 3,169			
秋田中央保健所計	417,243	8 (△2)	419,586	404,966	3 ＊ 1 4	5,020 116 5,136	3,979 108 4,087	18	2,709	1,695
由利本荘市	85,426	1	64,331	63,273	16 ＊ 0 16	23,263 0 23,263	20,342 0 20,342	4	1,000	486
にかほ市	27,739	1	26,450	24,694	7 ＊ 7	6,204 6,204	3,525 3,525	2	175	0
由利本荘保健所計	113,165	2	90,781	87,967	23 ＊ 0 23	29,467 0 29,467	23,867 0 23,867	6	1,175	486
大仙市	88,906	1	33,517	34,058	37 ＊ 10 47	36,598 2,325 38,923	28,697 1,547 30,244	13	6,902	867
仙北市	29,783	2	24,400	12,076	13 ＊ 1 14	10,586 200 10,786	6,010 148 6,158	9	1,752	328
美郷町	21,701				10 ＊ 1 11	16,141 500 16,641	11,814 327 12,141	6	514	337
大仙保健所計	140,390	3	57,917	46,134	60 ＊ 12 72	63,325 3,025 66,350	46,521 2,022 48,543	28	9,168	1,532

合計			普及率	小規模水道			総計		普及率
施設数	計画給水人口	給水人口（B）	(%) (B)/(A)	施設数	計画給水人口	給水人口	施設数	給水人口（C）	(%) (C)/(A)
4 (△1)	34,382	28,512	82.3	＊ 0	0	0	4 (△2)	28,512	82.3
4	11,884	10,677	100.0	＊ 1 1	62 62	63 63	5	10,740	100.0
1	6,910	6,676	99.7	＊ 0	0	0	1	6,676	99.7
1	9,300	6,961	100.0	＊ 0	0	0	1	6,961	100.0
1	3,410	3,169	100.0	＊ 0	0	0	1	3,169	100.0
30 (△2)	427,431	410,748	98.4	2 ＊ 1 3	96 62 158	65 63 128	33 (△2)	410,876	98.5
21	88,594	84,101	98.4	7 ＊ 7	409 409	171 171	28	84,272	98.6
10	32,829	28,219	100.0	1 ＊ 1 2	56 96 152	30 30 60	12	28,279	100.0
31	121,423	112,320	99.3	8 ＊ 1 9	465 96 561	201 30 231	40	112,551	99.5
61	79,342	65,169	73.3	1 ＊ 17 18	100 1,218 1,318	69 930 999	79	66,168	74.4
25	36,938	18,562	62.3	2 ＊ 6 8	99 276 375	67 170 237	33	18,799	63.1
17	17,155	12,478	57.5	＊ 1 1	60 60	40 40	18	12,518	57.7
103	133,435	96,209	68.5	3 ＊ 24 27	199 1,554 1,753	136 1,140 1,276	130	97,485	69.4

市町村名	行政区域内総人口（A）	上水道 施設数	上水道 計画給水人口	上水道 現在給水人口	簡易水道 箇所数	簡易水道 計画給水人口	簡易水道 現在給水人口	専用水道 施設数	専用水道 計画給水人口	専用水道 給水人口
横手市	98,417	1	82,413	86,322	0 ＊ 0 0	0 0 0	0 0 0	7	389	223
横手保健所計	98,417	1	82,413	86,322	0 ＊ 0 0	0 0 0	0 0 0	7	389	223
湯沢市	51,920	2	34,708	33,515	22 ＊ 0 22	15,920 0 15,920	11,117 0 11,117	9	919	315
羽後町	16,944	1	14,630	10,839	＊ 2 2	344 344	252 252			
東成瀬村	2,859				6 ＊ 6	3,437 3,437	2,824 2,824			
湯沢保健所計	71,723	3	49,338	44,354	28 ＊ 2 30	19,357 344 19,701	13,941 252 14,193	9	919	315
計 市	981,960	18 (△2)	827,320	788,039	128 ＊ 29 157	129,858 7,536 137,394	95,445 4,383 99,828	79	20,850	7,936
計 町	98,606	6	50,261	43,664	27 ＊ 5 32	44,795 1,594 46,389	35,015 1,188 36,203	14	936	757
計 村	8,809	0	0	0	13 ＊ 0 13	9,871 0 9,871	8,520 0 8,520	0	0	0
（公営） （非公営）					168 ＊ 34	184,524 9,130	138,980 5,571			
県計	1,089,375	24 (△2)	877,581	831,703	202	193,654	144,551	93	21,786	8,693

（注） △印は、他市町村の水道事業から供給を受けている上水道施設の内数。

＊印は、公営（市町村営）以外の施設で、その下欄は公営施設との計。

合計			普及率	小規模水道			総計		普及率
施設数	計画給水人口	給水人口（B）	(%) (B)/(A)	施設数	計画給水人口	給水人口	施設数	給水人口（C）	(%) (C)/(A)
8	82,802	86,545	87.9	＊ 0	0	0	8	86,545	87.9
8	82,802	86,545	87.9	0 ＊ 0 0	0 0 0	0 0 0	8	86,545	87.9
33	51,547	44,947	86.6	7 ＊ 4 11	372 286 658	193 161 354	44	45,301	87.3
3	14,974	11,091	65.5	＊ 4 4	273 273	210 210	7	11,301	66.7
6	3,437	2,824	98.8	＊ 0	0	0	6	2,824	98.8
42	69,958	58,862	82.1	7 ＊ 8 15	372 559 931	193 371 564	57	59,426	82.9

254 (△2)	985,564	895,803	91.2	29 ＊ 69 98	1,700 4,860 6,560	935 3,498 4,433	352 (△2)	900,236	91.7
52	97,586	80,624	81.8	2 ＊ 7 9	127 465 592	46 381 427	61	81,051	82.2
13	9,871	8,520	96.7	2 ＊ 1 3	188 100 288	133 50 183	16	8,703	98.8

				33 ＊ 77	2,015 5,425	1,114 3,929			
319 (△2)	1,093,021	984,947	90.4	110	7,440	5,043	429 (△2)	989,990	90.9

第５　上水道及び簡易水道の水源別取水量

（１）平成２１年度　上水道の水源別年間取水量

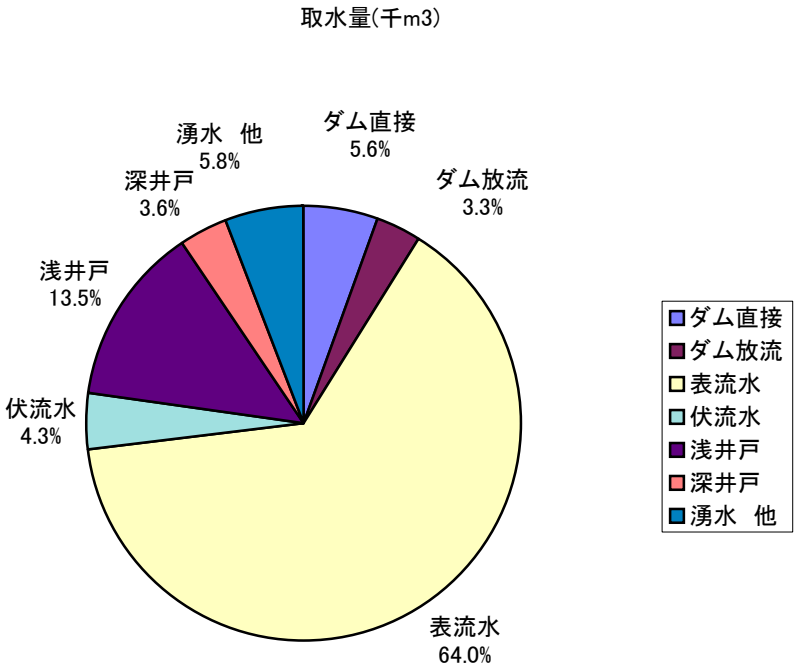

水　源　別	取水量(千m3)
ダ　ム　直　接	6,525
ダ　ム　放　流	3,821
表　流　水	74,006
伏　流　水	4,917
浅　井　戸	15,596
深　井　戸	4,118
湧　水　他	6,690
計	115,673

（２）平成２１年度　簡易水道の水源別年間取水量

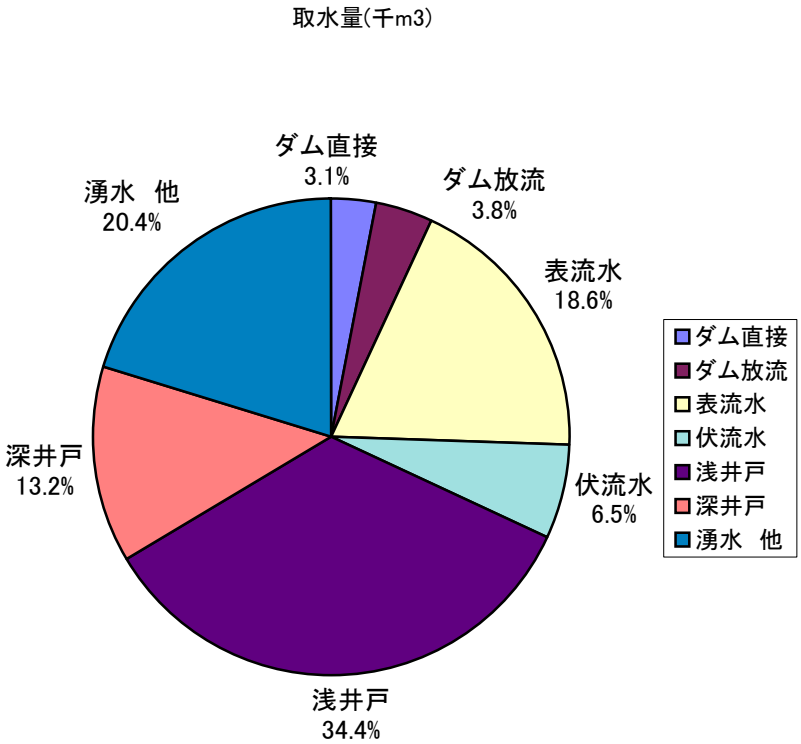

水　源　別	取水量(千m3)
ダ　ム　直　接	563
ダ　ム　放　流	693
表　流　水	3,393
伏　流　水	1,184
浅　井　戸	6,264
深　井　戸	2,400
湧　水　他	3,718
計	18,215

（３）平成２１年度　上水道・簡易水道の水源別年間取水量

水　源　別	取水量(千m3)
ダ　ム　直　接	7,088
ダ　ム　放　流	4,514
表　流　水	77,399
伏　流　水	6,101
浅　井　戸	21,860
深　井　戸	6,518
湧　水　他	10,408
計	133,888

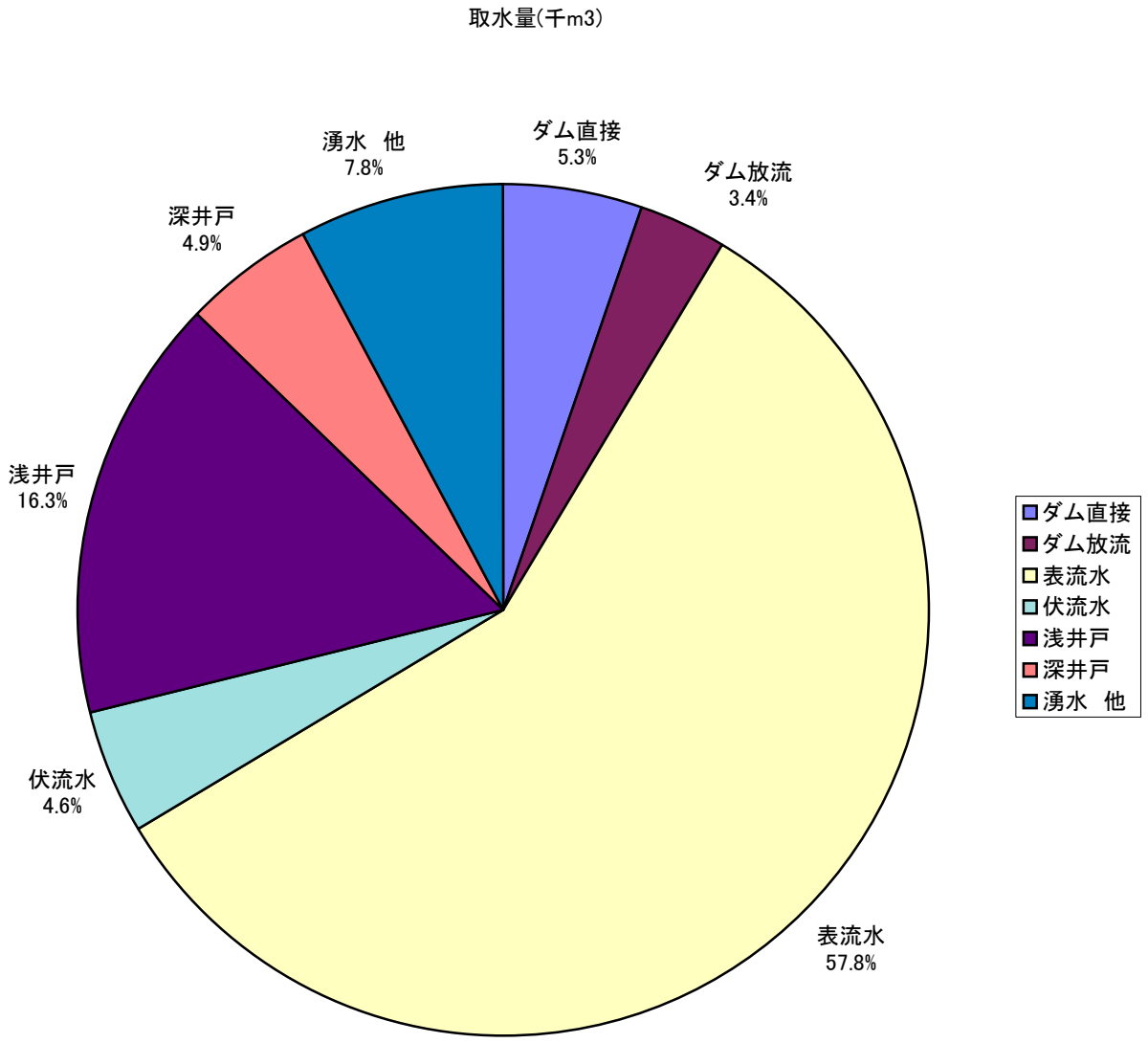

第６　上水道及び簡易水道の浄水方式別浄水量

（１）平成２１年度　上水道の浄水方式別年間浄水量

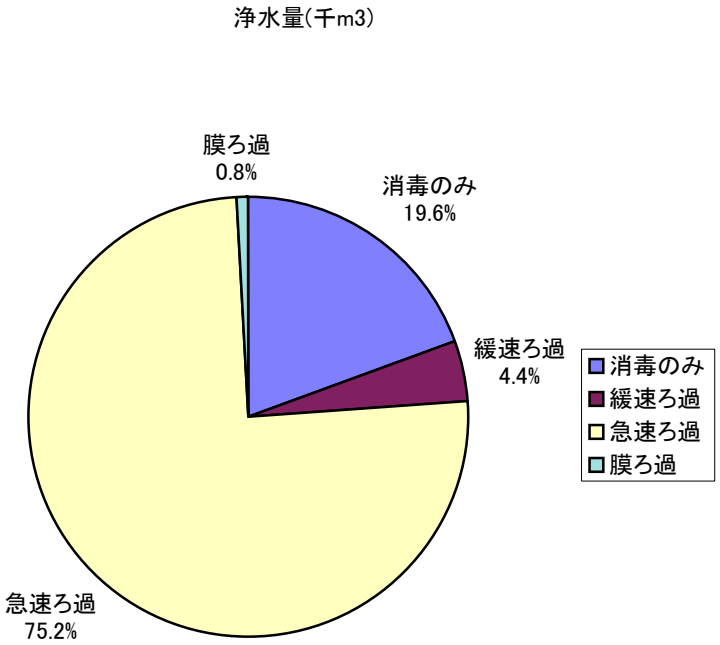

浄水方式	浄水量(千m3)
消毒のみ	21,762
緩速ろ過	4,919
急速ろ過	83,720
膜ろ過	866
計	111,267

（２）平成２１年度　簡易水道の浄水方式別年間浄水量

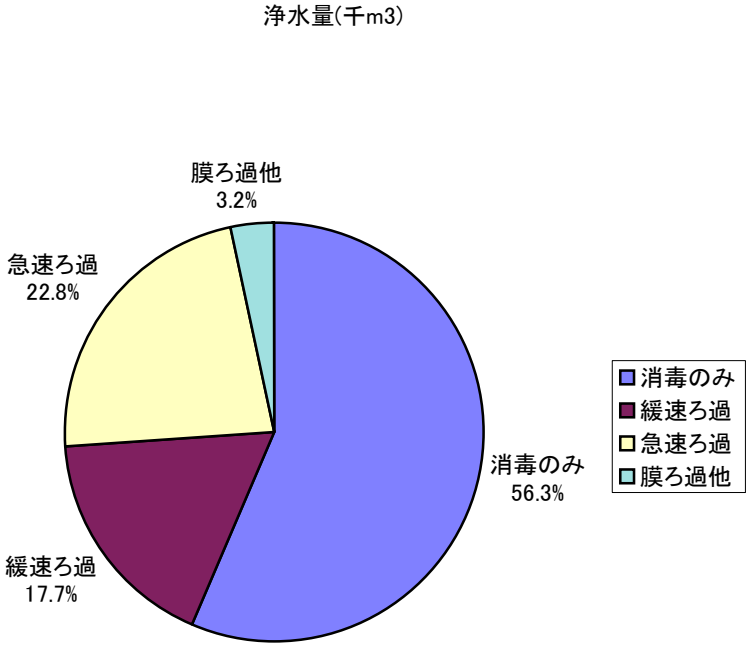

浄水方式	浄水量(千m3)
消毒のみ	9,819
緩速ろ過	3,090
急速ろ過	3,979
膜ろ過他	561
計	17,449

（３）平成２１年度　上水道・簡易水道の浄水方式別年間浄水量

浄水方式	浄水量(千m3)
消毒のみ	31,581
緩速ろ過	8,009
急速ろ過	87,699
膜ろ過他	1,427
計	128,716

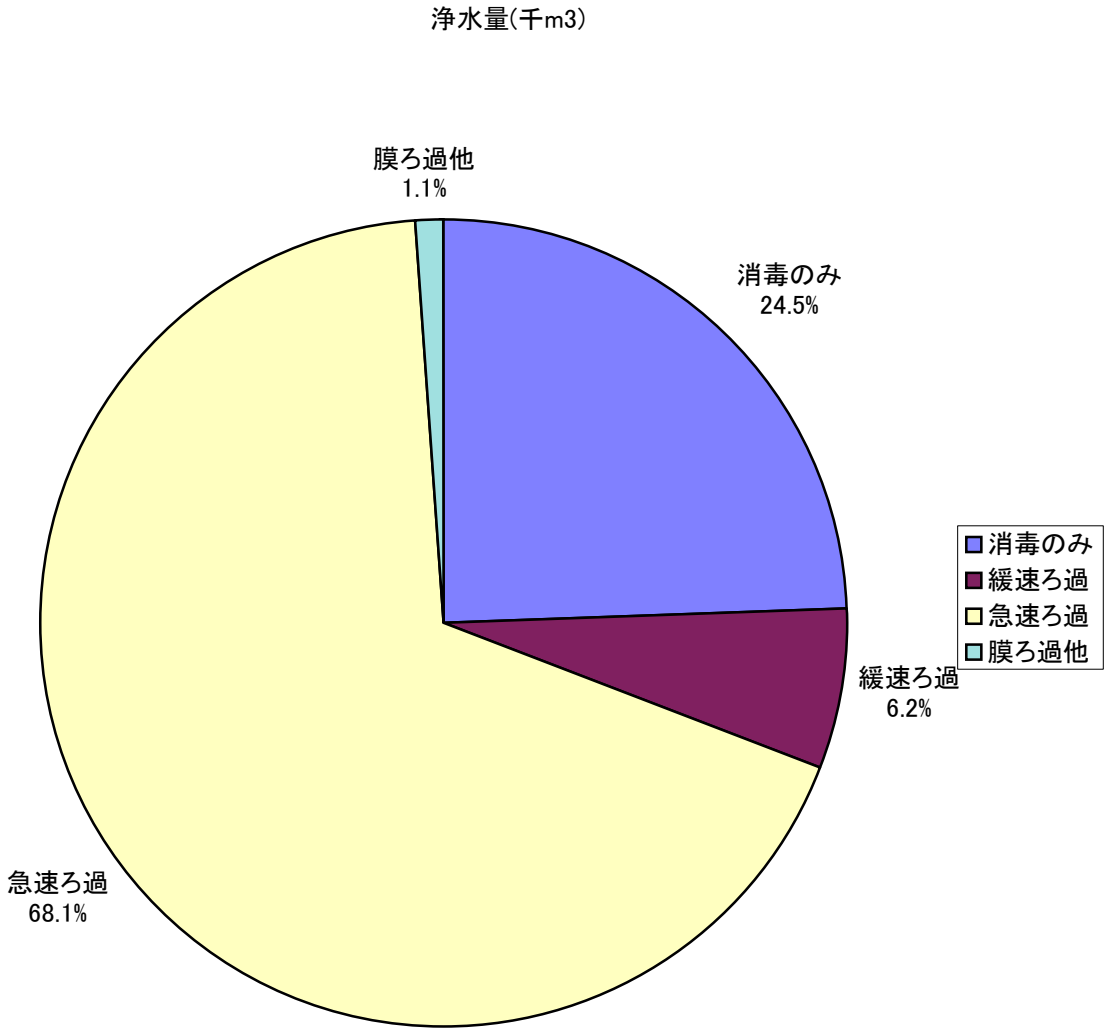

第７　水道関連ダム等の状況

	ダ　ム　名	河　川　名	事業主体	目　　的	建設工期	水　　道 事 業 体	水道計画取水量 (m3/日)
完成	玉川ダム	雄物川水系玉川	建設省	Ｆ．Ｎ．Ａ．Ｗ．Ｉ． Ｐ	S50～H 2	秋田市 秋田市(雄和)	111,600 2,300
	山瀬ダム	米代川水系岩瀬川	秋田県	Ｆ．Ｎ．Ｗ．Ｉ．Ｐ	S56～H 3	能代市 大館市（田代）	7,000 2,000
	大沢ダム	馬場目川水系豊川	潟上市	Ｗ	S34	潟上市 (昭和地区)	102
	井川ダム	馬場目川水系井川	秋田県 井川町	Ａ．Ｗ	S52～S53 (嵩上げ工事)	井川町	3,200
	協和ダム	雄物川水系淀川	秋田県	Ｆ．Ｎ．Ｗ	S60～H 9	大仙市 (協和地区)	1,000
	大松川ダム	雄物川水系横手川	秋田県	Ｆ．Ｎ．Ａ．Ｗ．Ｐ	S58～H10	横手市 (横手地区)	14,000
	大内ダム	子吉川水系畑川	秋田県	Ｆ．Ｎ．Ｗ (小規模生活ダム)	H13～H19	由利本荘市 (大内地区)	2,000
	砂子沢ダム	米代川水系小坂川	秋田県	Ｆ．Ｎ．Ｗ	H 7～H22	鹿角市 小坂町	2,000 2,600
建設中	森吉山ダム	米代川水系小又川	国土交通省	Ｆ．Ｎ．Ａ．Ｗ．Ｐ	S61～H23	北秋田市	9,500
	成瀬ダム	雄物川水系成瀬川	国土交通省	Ｆ．Ｎ．Ａ．Ｗ．Ｐ	H13～H29	大仙市 横手市 湯沢市	2,995 7,840 4,390

（注）ダム等の目的：Ｆ…洪水調節、Ｎ…河川維持用水等、Ａ…農業用水、Ｗ…水道用水、Ｉ…工業用水、
Ｐ…発電用水

第８　上　水　道

１．事業計画と水道料金

台帳番号	事業主体名	当初認可 最終認可 (最終届出)	竣工年月	目標年次	事業名	事業費 (千円)
5－ 1	秋田市	M36. 8.29 (H19. 3.23)	M44. 8 H29. 3	H28	譲受	48,384,400
5－ 2	由利本荘市	S15. 3. 8 H18. 3.17	S23.10 H18. 3	H28	創設 (譲受)	
5－ 3	横手市	H17.10. 1 H21. 4. 1	H30. 3 H40. 3	H39	簡水統合	16,600,681
5－ 4	潟上市 (秋田市の一部を含む)	H17. 3.22 H22. 3. 9	H12.10 H29. 3	H30	第１回変更	2,741,816
5－ 5	大館市	S29. 6.18 (H19. 3.15)	S35. 3 H34. 3	H33	創設 (譲受)	
5－ 6	能代市	S29. 6.18 (H20.12.15)	S36. 3 H26. 3	H30	3拡	151,021
5－ 7	大仙市	S29. 6.18 H21. 5.12	S34. 4 H27. 3	H30	2拡	797,088
5－ 8	男鹿市	S30. 7.25 H20. 8. 7	S33. 7 H31. 3	H30	８拡(変更)	3,089,253
5－ 9	湯沢市	S30. 7.25 (H18.3.15)	S35. 3 H29. 3	H31	6拡	4,475,802
5－10	仙北市 (角館)	S30. 7.25 S54.10.20	S34. 3 S56. 3	S60	４拡(変更)	348,800
5－11	五城目町	S33. 3.29 H16.3.29	S35.12 H19. 3	H20	6拡	876,855
5－16	にかほ市	S40.12. 9 (H22. 6.22)	S43. 3 H23. 4	H32	創設	
5－17	井川町 (潟上市の一部を含む　　)	S30. 4.20 (H22. 8.17)	S30. 3	H32	7拡	
5－18	八郎潟町	S40.12.18 H19.11. 5	S41. 7 H20. 7	H33	１拡(変更)	521,700
5－19	仙北市 (田沢湖)	S42. 3.18 H21. 4.13	S43. 3	H30	3拡	173,200
5－20	小坂町	S42. 2.27 H22. 3. 9	S43. 9 H35. 3	H40	1拡	1,937,086
5－25	北秋田市 (鷹巣)	S46. 3.18 H10. 8.28	S49. 3 H14. 3	H20	2拡	407,500
5－27	羽後町	S48. 3.31 H20. 3.17	S52. 3 H22. 4	H30	4拡	189,500
5－32	鹿角市	S62. 3.20 H21. 3.31	S66. 9 H22. 3	H32	5拡	41,103
5－33	北秋田市 (森吉・合川)	H22. 3.29	H24. 3	H31	創設	3,947,267
5－35	三種町	H 1. 5.12 H22. 5.25	H 6. 3 H27. 3	H31	１拡(変更)	2,057,120
5－36	湯沢市 (稲川)	H 6. 3.30 (H19. 2.19)	H12. 3 H21. 3	H28	1拡	434,948
	計 22事業					87,175,140

事業計画			水道料金（消費税込み）					
給水人口（人）	一人一日最大給水量（ﾘｯﾄﾙ/日）	一日最大給水量（m3/日）	料金体系	家庭用 基本水量（m3）	基本料金（円）	超過料金（円）	10m3料金（円）	施行年月日
327,700	442	144,900	口径別		735	57	1,312	H 9. 4. 1
64,331	576	37,930	併用		840	84	1,680	H13. 1. 1
82,413	495	40,769	口径別		1,123	95	1,596	H20. 6. 1
33,412	366	12,224	用途別	10	1,449	168	1,449	H11. 4. 1
65,900	447	27,180	口径別		672	147	2,142	H 9. 4. 1
47,000	545	25,600	口径別		315	115	1,470	H14. 4. 1
33,517	470	15,769	口径別	10	1,290	147	1,290	H 9. 5. 1
32,106	538	16,960	用途別	10	1,218	157	1,354	H20. 4. 1
25,535	671	17,140	用途別	8	1,294	139	1,572	H10.10. 1
19,000	400	7,600	用途別	8	1,440	220	1,880	H10. 1. 1
10,158	372	3,781	用途別	10	1,890	189	189	H 9. 4. 1
26,450	736	18,630	用途別	10	682	85	682	H20. 3. 1
9,300	438	3,100	用途別	10	1,730	173	1,730	H 9. 6. 1
6,910	442	3,050	用途別	5	1,260	240	2,520	H21. 6. 1
5,400	676	3,640	口径別	10	1,890	178	1,890	H10. 4. 1
4,253	837	3,560	用途別	10	1,680	288	1,816	H19. 4. 1
11,700	513	6,000	併　用	10	1,290	115	1,290	H 9. 4. 1
14,630	421	6,160	併　用	10	1,837	231	1,900	H 9. 4. 1
30,120	378	11,118	併　用	8	1,730	200	2,130	H 9. 4. 1
13,563	476	6,450	単一料金	10	1,850	210	1,850	H22. 7. 1
5,010	381	3,040	口径別	8	1,200	160	1,610	H22. 1. 1
9,173	435	3,992	用途別	10	2,184	210	2,184	H19. 4. 1
877,581	477	418,593						

２．給 水 状 況

事業主体名	計画給水人口	給水区域内人口	現在給水人口	年間給水量（千m3）				
				実績年間給水量（A）	有効水量（B）	有効率（%）(B)/(A)	有収水量（C）	有収率（%）(C)/(A)
秋田市	327,700	323,062	321,120	39,086	35,610	91.1	34,736	88.9
由利本荘市	64,331	63,481	63,273	9,031	7,940	87.9	7,820	86.6
横手市	82,413	98,298	86,322	10,454	8,651	82.8	8,161	78.1
潟上市（秋田市の一部を含む）	33,412	31,988	28,341	3,008	2,581	85.8	2,579	85.7
大館市	65,900	65,739	57,859	6,038	5,285	87.5	5,056	83.7
能代市	47,000	47,303	44,771	5,138	4,787	93.2	4,332	84.3
大仙市	33,517	38,035	34,058	4,311	3,962	91.9	3,942	91.4
男鹿市	32,106	32,639	32,109	4,189	3,567	85.2	3,444	82.2
湯沢市	25,535	26,091	23,633	3,829	2,868	74.9	2,779	72.6
仙北市(角館)	19,000	8,163	7,001	889	735	82.7	731	82.2
五城目町	10,158	9,809	9,759	1,067	1,022	95.8	920	86.2
にかほ市	26,450	24,694	24,694	3,864	3,864	100.0	3,864	100.0
井川町（潟上市含む）	9,300	7,001	6,961	771	664	86.1	663	86.0
八郎潟町	6,910	6,696	6,676	718	594	82.7	594	82.7
仙北市(田沢湖)	5,400	5,439	5,075	730	519	71.1	518	71.0
小坂町	4,253	5,413	4,936	471	436	92.6	433	91.9
北秋田市(鷹巣)	11,700	10,806	9,601	1,449	1,152	79.5	1,141	78.7
羽後町	14,630	13,957	10,839	1,362	980	72.0	979	71.9
鹿角市	30,120	31,154	27,320	2,801	2,206	78.8	2,167	77.4
北秋田市(森吉・合川)	13,563	13,808	12,980	1,611	1,341	83.2	1,338	83.1
三種町	5,010	5,158	4,493	580	466	80.3	466	80.3
湯沢市(稲川)	9,173	10,824	9,882	791	592	74.8	574	72.6
県計	877,581	879,558	831,703	102,188	89,822	87.9	87,237	85.4

１日当たりの給水量（m3）					1人1日当たり給水量		用　途　別　給　水　状　況				
実績最大給水量（D）	平　均給水量（E）	負荷率（%）(E)/(D)	施設能力（F）	稼働率（%）(D)/(F)	最　大給水量（ﾘｯﾄﾙ）	平　均給水量（ﾘｯﾄﾙ）	年　間　有　収　水　量　（千m3）				
							生活用	業務用営業用	工場用	その他	計
121,686	107,310	88.2	204,177	59.6	378	333	25,315	8,594	745	82	34,736
29,266	24,742	84.5	39,937	73.3	463	391	5,114	1,735	922	49	7,820
32,876	28,641	87.1	46,313	71.0	381	332					8,161
9,741	8,241	84.6	12,224	79.7	344	291	1,959	155	46	419	2,579
19,519	16,542	84.7	30,700	63.6	337	286	3,625	934		497	5,056
17,025	14,077	82.7	27,000	63.1	380	314	2,939	1,380		13	4,332
14,199	11,811	83.2	15,900	89.3	417	347	2,905	963	74		3,942
14,394	11,477	79.7	29,509	48.8	448	357	2,312	338	109	685	3,444
11,903	10,490	88.1	17,140	69.4	504	444	1,824	644	290	21	2,779
3,696	2,436	65.9	7,600	48.6	528	348	417	313		1	731
3,890	2,923	75.1	4,800	81.0	399	300	671	168	6	75	920
16,026	10,586	66.1	22,780	70.4	649	429	2,310	475	750	329	3,864
2,530	2,112	83.5	3,100	81.6	363	303	594	50	19		663
3,014	1,967	65.3	3,050	98.8	451	295	505	45	22	22	594
3,446	2,000	58.0	3,640	94.7	679	394	405	106	6	1	518
1,512	1,290	85.3	2,007	75.3	306	261	329	18		86	433
4,700	3,970	84.5	6,000	78.3	490	413	784	340	1	16	1,141
4,870	3,732	76.6	6,160	79.1	449	344	564	302	106	7	979
9,572	7,674	80.2	11,630	82.3	350	281	1,465	698		4	2,167
5,243	4,414	84.2	7,697	68.1	404	340	936	371	10	21	1,338
1,933	1,589	82.2	2,370	81.6	430	354					466
2,682	2,167	80.8	4,430	60.5	271	219	434	131		9	574
333,723	280,191	84.0	508,164	65.7	401	337	55,407	17,760	3,106	2,337	87,237

３．取水量と浄水量

事業主体名	計画１日最大取水量（m3）								取水権
	地表水			地下水			その他	計	河川等名
	ダム直接	ダム放流	表流水（自流）	伏流水	浅井戸	深井戸			
秋田市		78,948	144,852		3,170	4,924		231,894	雄物川(玉川ダム分含む)
由利本荘市	24,675		14,270				3,277	42,222	子吉川・鍔出川・小友川
横手市		21,561	11,833	2,268	6,352	9,865	2,644	54,523	横手川・雄物川・大松川ダム・(成瀬ダム)
潟上市	102				13,447			13,549	
大館市			25,060	4,800	570	710	270	31,410	米代川･長木川
能代市		7,000	20,000					27,000	米代川･山瀬ダム
大仙市			5,900		10,459			16,359	雄物川
男鹿市			26,767	600	0	2,540	690	30,597	馬場目川、一の目潟ほか
湯沢市				16,059	1,081			17,140	雄物川･皆瀬川
仙北市(角館)			7,600		400			8,000	檜木内川
五城目町			5,000					5,000	馬場目川
にかほ市			5,400	1,100	7,730	4,410		18,640	白雪川・鳥越川
井川町		3,200						3,200	井川ダム
八郎潟町			4,500					4,500	馬場目川
仙北市(田沢湖)			1,950				1,870	3,820	生保内川支流、六枚沢
小坂町		2,600	1,060					3,660	小滝沢川・(砂子沢ダム)
北秋田市(鷹巣)					6,000			6,000	
羽後町					5,160	1,000		6,160	
鹿角市			14,170				150	14,320	米代川･大楽前沢川・(砂子沢ダム)
北秋田市(森吉・合川)	9,500	0	0	0	6,720	0		16,220	(森吉山ダム)
三種町						1,970		1,970	
湯沢市(稲川)					4,430			4,430	
県計	34,277	113,309	288,362	24,827	65,519	25,419	8,901	560,614	

水　量			年　間　実　績　取　水　量　(千m3)							
許可水量		その他	地　表　水			地　下　水				
安 定 (ﾘｯﾄﾙ/秒)	暫 定 (ﾘｯﾄﾙ/秒)	水　量 (ﾘｯﾄﾙ/秒)	ダム直接	ダム放流	表流水 (自　流)	伏流水	浅井戸	深井戸	その他	計 (A)
1,157					41,447		871	630		42,948
25			6,525	0	2,438	0	0	0	1,826	10,789
151				2,730	3,155	607	1,332	1,871	1,211	10,906
							3,008			3,008
261					6,166	779	72		84	7,101
231					5,956					5,956
49					1,115		2,600		914	4,629
255					4,504	57		78	158	4,797
112						3,474	475			3,949
87					1,159					1,159
58					1,153					1,153
16					832		2,038	811	1,920	5,601
37				1,091						1,091
52					1,058					1,058
		35			1,100				447	1,547
12					396				75	471
							1,449			1,449
							1,292	156		1,448
87					3,527				55	3,582
78							1,611			1,611
								572		572
							848			848
2,668	0	35	6,525	3,821	74,006	4,917	15,596	4,118	6,690	115,673

事業主体名	年間給水量（千m3）（B）	利用量率（%）(B)/(A)	年間浄水量（千m3）				
			消毒のみ	緩速ろ過	急速ろ過	膜ろ過	計
秋田市	39,086	91.0	641	444	41,863		42,948
由利本荘市	9,031	83.7	405	1,513	7,857	235	10,010
横手市	10,454	95.9	3,718	56	6,680		10,454
潟上市	3,008	100.0			3,008		3,008
大館市	6,038	85.0	779		6,166	156	7,101
能代市	5,138	86.3			5,138		5,138
大仙市	4,311	93.1	2,600		2,029		4,629
男鹿市	4,189	87.3		1,100	3,324		4,424
湯沢市	3,829	97.0	3,474			475	3,949
仙北市(角館)	889	76.7			889		889
五城目町	1,067	92.5			1,067		1,067
にかほ市	3,864	69.0	4,328	116	1,130		5,574
井川町	771	70.7		771			771
八郎潟町	718	67.9			718		718
仙北市(田沢湖)	730	47.2	428	512			940
小坂町	471	100.0	64	407			471
北秋田市(鷹巣)	1,449	100.0	1,449				1,449
羽後町	1,362	94.1	1,362				1,362
鹿角市	2,801	78.2	55		3,271		3,326
北秋田市(森吉・合川)	1,611	100.0	1,611				1,611
三種町	580	101.4			580		580
湯沢市(稲川)	791	93.3	848				848
県計	102,188	88.3	21,762	4,919	83,720	866	111,267

4．主 要 構 造 物

事業主体名	取水施設				浄水施設									
	沈砂池				消毒のみ		普通沈でん池				薬品沈でん池			
	常用池数	予備池数	計画処理量	有効容量	施設数	計画処理量	常用池数	予備池数	計画処理量	有効容量	常用池数	予備池数	計画処理量	有効容量
秋田市	8		218,030	2,940							2	0	2,480	126
由利本荘市	1	0	2,200	17	3	658								
横手市					38	10,200					3		10,129	2,672
潟上市														
大館市	2	1	25,060	110	1	4,800								
能代市	1		27,000	142										
大仙市	1	0	4,233	40	2	10,459	4		5,310	533	4			
男鹿市											1		470	21
湯沢市					2	16,310								
仙北市(角館)	2		7,600	107										
五城目町														
にかほ市	2	1	2,400	1,260	5	16,555	2		4,000	1,336	2		2,400	62
井川町														
八郎潟町														
仙北市(田沢湖)					5		2		1,540	896				
小坂町									1,210	375				
北秋田市(鷹巣)					1	6,000								
羽後町					2	6,160								
鹿角市	2		4,620	151	1	150					4		12,170	355
北秋田市(森吉・合川)														
三種町														
湯沢市(稲川)					2	3,992								
県計	19	2	291,143	4,767	62	75,284	8	0	12,060	3,140	16	0	27,649	3,236

事業主体名	浄水												
	傾斜板沈でん池				高速凝集沈でん池				緩速ろ過池				
	常用池数	予備池数	計画処理量	有効容量	常用池数	予備池数	計画処理量	有効容量	常用池数	予備池数	計画浄水量	ろ過面積	ろ過速度
秋田市	2		81,100	1,800	7		142,700	10,820	3	1	2,170	271	8.0
由利本荘市	2	0	3,300	147	9	0	24,250	1,542	12	3	10,689	2,561	4.2
横手市	3		23,400	850					1				
潟上市													
大館市	3	1	25,060	1,060									
能代市					3		27,000	2,669					
大仙市	4	0	5,310	533	0	0	0	0	0	0	0	0	
男鹿市	4		5,726	478					20	1	8,182	4,080	2.0
湯沢市													
仙北市(角館)	2		8,000	425									
五城目町					3		4,800	275					
にかほ市									3	1	4,000	1,334	3.0
井川町	2		3,500	150					5	1	3,100	1,000	3.1
八郎潟町					2		3,050	565					
仙北市(田沢湖)									2	1	1,540	648	2.4
小坂町									5	1	1,210	520	2.3
北秋田市(鷹巣)													
羽後町													
鹿角市													
北秋田市(森吉・合川)													
三種町	2	0	2,500	126									
湯沢市(稲川)													
県計	24	1	157,896	5,569	24	0	201,800	15,871	51	9	30,891	10,414	25

施設												配水施設		
急速ろ過池					膜ろ過装置				浄水池		浄水場数	配水池		配水場数
常用池数	予備池数	計画浄水量	ろ過面積	ろ過速度	常用系列数	膜モジュール数	膜表面積 m³/モジュール	計画処理量	池数	有効容量		池数	有効容量	
37	4	197,600	1,860	106.2					14	23,950	5	66	88,584	37
23	8	27,550	247	111.5	1.0	10.0	50.0	580.0	10	1,221	11	32	9,735	30
19	4	24,389	202	120.7					17	1,703	4	53	27,634	7
		13,447							1	517		12	8,378	4
4	2	25,060	293	85.5	2	4	50	840	4	1,398	3	15	16,698	13
7	0	27,000	150	180.0					4	1,010	1	6	9,667	
3	1	5,310	47	113.0					2	258	1	0	0	0
9	1	10,026	83	120.8					6	1,116	10	19	5,361	10
												7	5,966	5
4		6,000	40	150.0					1	336	1	2	2,550	2
5		4,800	37	129.7					2	150		2	1,620	1
5	2	6,400	188	34.0					4	284	3	25	9,900	12
											1			
6		3,050	38	80.3						145	1	1	1,600	1
											1	6	2,492	6
											2			
									2	50				
									2	529		3	1,978	
6	3	12,170	151	80.6					4	553	2	12	5,700	11
												6	2,941	5
1	1	2,500	12	208.3					2	279	1	1	693	1
												3	2,545	3
129	26	365,302	3,348	1,521	3	14	100	1,420	75	33,499	47	271	204,042	148

5．管 路 延 長

事業主体名	総管路延長（m）	施設別管路延長			導水管			
		導水管（m）	送水管（m）	配水管（m）	鋳鉄管	ダクタイル鋳鉄管	鋼管	石綿セメント管
秋田市	1,910,482	3,075	65,109	1,842,298		512	662	
由利本荘市	793,083	63,868	26,946	702,269		10,091	226	5,394
横手市	952,106	22,009	39,452	890,645		1,107	109	1,836
潟上市	194,401	4,764	5,399	184,238		67		4,697
大館市	506,638	8,843	36,305	461,490	600	1,039	2,053	
能代市	304,644	11,088	6,463	287,093	140	8,482	134	
大仙市	288,281	6,985	36	281,260	40	4,980	614	263
男鹿市	444,466	38,548	34,238	371,680		3,429	3,484	1,750
湯沢市	159,164	429	12,622	146,113		386	43	
仙北市(角館)	48,959	441	503	48,015		441		
五城目町	106,831	192	3,773	102,866		192		
にかほ市	253,476	26,160	29,495	197,821		3,558	730	1,439
井川町	62,086	10,492	1,486	50,108		5,415	15	
八郎潟町	48,080	20	3,730	44,330	20			
仙北市(田沢湖)	74,045	15,337	2,430	56,278		145		
小坂町	95,935	13,961	4,756	77,218		1,332		2,108
北秋田市(鷹巣)	81,498	613	2,838	78,047		461		
羽後町	91,913	2,223	1,774	87,916		2,223		
鹿角市	305,478	8,584	24,030	272,864		5,204	32	3,322
北秋田市(森吉・合川)	234,616	3,291	36,883	194,442		162	69	
三種町	68,133	8,730	1,303	58,100				
湯沢市(稲川)	117,072		16,308	100,764				
県計	7,141,387	249,653	355,879	6,535,855	800	49,226	8,171	20,809

延　長　(m)			送　水　管　延　長　(m)						
硬質塩化ビニル管	その他 ポリ管・ステンレス管等	計	鋳鉄管	ダクタイル鋳鉄管	鋼　管	石綿セメント管	硬質塩化ビニル管	その他 ポリ管・ステンレス管等	計
1, 016	885	3, 075		38, 347	16, 011		9, 785	966	65, 109
23, 878	24, 279	63, 868		5, 354	326	7, 370	12, 238	1, 658	26, 946
16, 495	2, 462	22, 009		10, 416	452		19, 783	8, 801	39, 452
		4, 764		3, 689			1, 710		5, 399
2, 588	2, 563	8, 843	1, 471	27, 383	5, 750		1, 701		36, 305
40	2, 292	11, 088	180	6, 283					6, 463
805	283	6, 985					36		36
27, 333	2, 552	38, 548		18, 095	244		15, 479	420	34, 238
		429		11, 221	101		1, 039	261	12, 622
		441		503					503
		192		3, 484		250	1	38	3, 773
20, 433		26, 160	98	3, 228	107	5, 746	10, 078	10, 238	29, 495
5, 062		10, 492					1, 486		1, 486
		20				3, 730			3, 730
11, 290	3, 902	15, 337	1, 097				985	348	2, 430
5, 831	4, 690	13, 961	450	572			3, 526	208	4, 756
152		613		2, 838					2, 838
		2, 223		1, 774					1, 774
	26	8, 584	1, 027	17, 244	98	479	4, 119	1, 063	24, 030
3, 060		3, 291		15, 927	104	4, 107	16, 275	470	36, 883
8, 730		8, 730					1, 303		1, 303
				14, 280				2, 028	16, 308
126, 713	43, 934	249, 653	4, 323	180, 638	23, 193	21, 682	99, 544	26, 499	355, 879

事業主体名	配水管延長（m）							配水管使用効率 ㎥／m
	鋳鉄管	ダクタイル鋳鉄管	鋼管	石綿セメント管	硬質塩化ビニル管	その他 ポリ管・ステンレス管等	計	年間給水量／配水管延長
秋田市	24,162	1,124,532	22,667	2,405	395,411	273,121	1,842,298	21.2
由利本荘市		63,971	6,042	52,691	558,216	21,349	702,269	12.9
横手市	10,526	239,937	12,997	5,440	439,310	182,435	890,645	11.7
潟上市		52,019			104,805	27,414	184,238	16.3
大館市	25,849	118,886	5,452		278,011	33,292	461,490	13.1
能代市	3,518	107,378	1,314		169,530	5,353	287,093	17.9
大仙市	2,587	152,846	991	476	70,437	53,923	281,260	15.3
男鹿市	4,025	24,906	966	5,977	296,184	39,622	371,680	11.3
湯沢市		53,602	1,055	1,747	62,932	26,777	146,113	26.2
仙北市(角館)		39,159	349		3,131	5,376	48,015	18.5
五城目町		15,159	175	280	79,324	7,928	102,866	10.4
にかほ市	537	6,691	1,095	16,080	156,011	17,407	197,821	19.5
井川町		10,672	392		35,266	3,778	50,108	15.4
八郎潟町		8,304		720	35,306		44,330	16.2
仙北市(田沢湖)		23,955	230	80	22,092	9,921	56,278	13.0
小坂町	852	4,209	1,271	2,335	57,247	11,304	77,218	6.1
北秋田市(鷹巣)		18,190			55,836	4,021	78,047	18.6
羽後町		8,685			73,453	5,778	87,916	15.5
鹿角市	7,263	30,248	4,052	10,374	211,079	9,848	272,864	10.3
北秋田市(森吉・合川)		45,940	503	10,600	122,533	14,866	194,442	8.3
三種町		6,370			51,702	28	58,100	10.0
湯沢市(稲川)		8,144			73,223	19,397	100,764	7.9
県計	79,319	2,163,803	59,551	109,205	3,351,039	772,938	6,535,855	15.6

6．財 務 状 況

事業主体名	損益計算（千円）				
	総収益			総費用	当年度純利益
	給水収益（A）	その他	計		
秋田市	6,535,535	461,145	6,996,680	6,482,734	513,946
由利本荘市	1,314,017	47,161	1,361,178	1,219,634	141,544
横手市	1,574,085	121,499	1,695,584	1,604,941	90,643
潟上市	495,486	39,971	535,457	486,667	48,790
大館市	1,092,964	80,722	1,173,686	1,026,793	146,893
能代市	731,696	60,859	792,555	764,827	27,728
大仙市	798,634	11,216	809,850	605,596	204,254
男鹿市	594,865	49,016	643,881	586,312	57,569
湯沢市	462,023	48,147	510,170	470,283	39,887
仙北市(角館)	155,030	2,937	157,967	159,910	-1,943
五城目町	181,515	20,408	201,923	183,332	18,591
にかほ市	408,903	29,592	438,495	458,005	-19,510
井川町	113,555	7,982	121,537	120,524	1,013
八郎潟町	138,188	4,102	142,290	119,523	22,767
仙北市(田沢湖)	108,033	3,156	111,189	107,791	3,398
小坂町	108,615	5,393	114,008	106,392	7,616
北秋田市(鷹巣)	147,794	4,534	152,328	121,345	30,983
羽後町	211,740	8,109	219,849	166,848	53,001
鹿角市	492,279	20,666	512,945	447,998	64,947
北秋田市(森吉・合川)	270,122	3,655	273,777	93,451	180,326
三種町	94,676	59,826	154,502	156,050	-1,548
湯沢市(稲川)	140,555	68,212	208,767	205,187	3,580
県計	16,170,310	1,158,308	17,328,618	15,694,143	1,634,475

事業主体名	資本的収入の純計	資本的支出				不足額
		事業費	企業債償還金	その他	計	
	資本的収支（千円）					
秋田市	2,893,775	2,092,248	3,190,009		5,282,257	2,388,482
由利本荘市	820,098	952,588	423,119		1,375,707	555,609
横手市	943,572	508,032	966,291		1,474,323	530,751
潟上市	158,283	102,106	267,060	8,715	377,881	219,598
大館市	341,419	208,358	397,649		606,007	264,588
能代市	543,687	441,367	444,805		886,172	342,485
大仙市	29,483	121,911	102,536	11,970	236,417	206,934
男鹿市	298,097	361,622	210,621	5,506	577,749	279,652
湯沢市	232,022	268,485	325,148		593,633	361,611
仙北市(角館)	167,428	172,075	23,037		195,112	27,684
五城目町	22,670	38,329	68,955		107,284	84,614
にかほ市	347,479	441,364	94,506		535,870	188,391
井川町		21,268	49,528		70,796	70,796
八郎潟町	534,719	375,309	195,264	5,500	576,073	41,354
仙北市(田沢湖)	109,637	110,280	28,321		138,601	28,964
小坂町	338,287	323,384	72,098		395,482	57,195
北秋田市(鷹巣)		28,563	24,377		52,940	52,940
羽後町	154,927	233,673	6,820		240,493	85,566
鹿角市	143,816	199,428	116,908		316,336	172,520
北秋田市(森吉・合川)	206,991	213,057	138,972		352,029	145,038
三種町	30,461	24,256	51,111		75,367	44,906
湯沢市(稲川)	110,526	102,667	109,368		212,035	101,509
県計	8,427,377	7,340,370	7,306,503	31,691	14,678,564	6,251,187

※不足額については、損益勘定留保資金、積立金取崩金、消費税資本的収支調整額、その他により補てんしている。

事業主体名	費用構成（千円）						年間有収水量(C)（千m3）	給水原価(B)/(C)（円）	供給単価(A)/(C)（円）
	人件費	管理費	支払利息	減価償却費	その他	計（受託工事費を除く）(B)			
秋田市	1,450,765	882,061	620,369	2,065,946	1,119,222	6,138,363	34,654	177	189
由利本荘市	233,974	112,507	198,299	441,265	233,589	1,219,634	7,820	156	168
横手市	218,840	125,881	367,086	660,129	225,978	1,597,914	8,161	196	193
潟上市	49,134	52,934	91,026	210,616	82,957	486,667	2,579	189	192
大館市	190,422	108,880	137,867	420,715	168,909	1,026,793	5,056	203	216
能代市	29,363	38,115	174,649	293,634	229,066	764,827	4,332	177	169
大仙市	160,597	50,585	70,187	223,754	100,473	605,596	3,942	154	203
男鹿市	106,749	55,017	80,403	225,789	117,915	585,873	3,444	170	173
湯沢市	69,324	41,655	73,420	212,963	72,921	470,283	2,779	169	166
仙北市(角館)	56,443	23,912	11,305	34,460	33,790	159,910	731	219	212
五城目町	12,965	22,407	43,627	77,115	27,218	183,332	920	199	197
にかほ市	92,242	43,888	36,859	161,692	123,324	458,005	3,864	119	106
井川町	26,365	2,584	26,640	46,875	18,023	120,487	663	182	171
八郎潟町	21,266	19,369	20,629	38,435	19,824	119,523	594	201	233
仙北市(田沢湖)	36,700	4,629	15,795	34,961	15,706	107,791	518	208	209
小坂町	5,951	4,487	42,722	37,671	15,561	106,392	433	246	251
北秋田市(鷹巣)	37,624	10,136	5,126	37,321	31,138	121,345	1,141	106	130
羽後町	59,670	25,099	9,433	39,996	32,611	166,809	979	170	216
鹿角市	57,990	81,864	65,596	150,171	80,685	436,306	2,167	201	227
北秋田市(森吉・合川)	31,876	37,768			23,807	93,451	1,338	70	202
三種町	14,286	15,559	51,458	60,635	14,112	156,050	466	335	203
湯沢市(稲川)	10,776	12,595	63,922	93,477	24,417	205,187	574	357	245
県計	2,973,322	1,771,932	2,206,418	5,567,620	2,811,246	15,330,538	87,155	176	186

第９　簡易水道

凡　　例

１．地区名

（★）　　公営施設

無印　　非公営施設

２．原水の種別

（表）　　表流水

（伏）　　伏流水

（浅）　　浅井戸

（深）　　深井戸

（湧）　　湧水

（浄水受水）　　他の水道からの浄水受水

３．浄水施設の種別

（滅）　　消毒のみ

（緩）　　緩速ろ過

（急）　　急速ろ過

（膜ろ）　　膜ろ過

（　　）の表示

（エ）　エアレーション　　（マ）　マンガン接触ろ過

（多）　多層ろ過　　（活）　活性炭処理

（ア）　アルカリ処理剤　　（二凝）二段凝集処理

（鉄）　除鉄処理

４．配水方式

（自）　自然流下

（加）　ポンプ圧送

（併）　自然流下とポンプ圧送の併用

5.水道料金の体系（消費税込）

（用）　用途別

（口）　口径別

（単）　単一制

（定）　定額制

１．事業計画と取水・給水状況

番号	事業名等 市町村	事業名等 地区	認可 年月日	竣工 年月	計画 給水人口 (人)	給水区域 内人口 (人)	現在 給水人口 (人)	計画 一日最大 給水量 (m3/日)	計画一人 一日最大 給水量 (ﾘｯﾄﾙ/日)
1	鹿角市	★ 甚兵エ川原	S45.10.17	S46. 3	190	124	113	29	153
2		★ 湯瀬	S55. 8.25	S56. 9	1,360	328	322	908	668
3		★ 水沢	H11. 3.31	S55. 4	350	354	274	250	714
4		★ 後生掛	S39. 7.29	S40. 3	160	0	0	330	2,063
5		★ 石鳥谷	S50. 7.28	S50.11	189	175	175	28	148
6		★ 松館	S36. 8.30	S36.11	600	242	242	90	150
7		上台	H14.12.25	S30.12	338	260	260	85	251
8		上谷内	H20.11.10	S28. 4	210	126	126	86	410
9		下谷内	H 5.12.28	S36. 8	360	237	237	116	322
10		長牛	H12. 4.21	S50. 9	207	120	120	52	251
鹿角市	計10 (公営6 その他4)				3,964	1,966	1,869	1,974	498
11	小坂町	★ 野口	H 3.11.11	S37.12	462	316	299	200	433
12		★ 大川岱	H 7. 6.16	S46.10	140	72	56	85	607
13		★ 休平	S56. 7.11	S57.10	220	72	51	201	914
小坂町	計 3 (公営 3)				822	460	406	486	591
14	大館市	★ 真中	H11. 6. 1	H 8. 8	1,985	2,132	1,521	1,286	648
15		新沢	H18. 4.19	S39. 9	260	165	155	44	169
16	(比内)	★ 森合	S58. 6.29	S59. 4	220	159	122	60	273
17		大葛	H 5. 9.21	S37.10	710	115	115	142	200
18		森越	S36. 7.14	S36. 7	420	170	170	63	150
19		長部	H18. 1. 5	S33. 9	200	136	98	40	200
20		大谷	H16.11.15	S51. 8	200	114	84	92	460
21		独鈷	H18. 4.26	S53. 1	500	248	203	120	240
22		独鈷川久保	H16. 2.23	S52.12	192	193	163	48	250
23	(田代)	★ 早口・岩瀬	H 9. 3.31	S47. 1	4,460	4,299	4,042	2,500	561
24		★ 山田・赤川	H 5. 3.30	S59. 4	1,740	1,542	1,150	461	265
25		★ 越山	H 1. 3.29	H 2. 6	490	348	225	139	284
26		★ 本郷・岩野目	H 3. 6. 6	H 5. 4	840	617	285	269	320
27		★ 蛭沢	H 3. 6.14	H 4.10	130	84	41	68	523
大館市	計 14 (公営7 その他7)				12,347	10,322	8,374	5,332	432
大館保健所	計27 (公営16 その他11)				17,133	12,748	10,649	7,792	455
28	北秋田市	★ 綴子	H 8. 5. 9	S34. 4	4,784	3,851	3,685	1,356	283
29	(鷹巣)	★ 向黒沢	S35. 3. 8	S35. 4	240	75	74	36	150
30		★ 坊沢	S53. 4.11	S54. 1	1,500	965	964	326	217
31		★ 七座	H13. 3.27	S55. 1	1,255	1,000	994	492	392
32		★ 摩当	H15.12. 8	S58. 8	670	409	381	180	269
33		★ 小猿部	H18. 3.23	H 1.11	2,179	2,060	2,003	612	281
34		★ 川口・小ヶ田	H 7. 7.14	H 8. 3	267	208	208	247	925

原水の種別	浄水施設の種別	配水方式	実績一日最大給水量(m3/日)	実績一日平均給水量(m3/日)	負荷率(%)	実績年間取水量(m3/年)	実績年間給水量(m3/年)	実績年間有収水量(m3/年)	有収率(%)	水道料金 体系	水道料金 10 m3当たり(円)
湧	滅	自	29	23	78.7	8,328	8,328	6,444	77.4	用	2,130
表	急	自	554	239	43.1	87,081	87,081	62,599	71.9	用	2,130
湧	滅	自	225	142	63.1	51,814	51,814	22,762	43.9	用	2,130
湧	滅	自	249	200	80.2	72,845	72,845	56,364	77.4	用	2,130
湧	滅	自	28	28	100.0	10,220	10,220	6,387	62.5	定	500
湧	滅	自	90	90	100.0	32,850	32,850	20,531	62.5	定	1,000
湧	滅	自	85	68	79.5	24,674	24,674	15,421	62.5	定	1,000
湧	滅	自	41	41	100.0	14,965	14,965	9,353	62.5	単	2,000
湧	滅	自	116	116	100.0	42,340	42,340	26,462	62.5	定	500
湧	滅	自	52	52	100.0	18,980	18,980	18,980	100.0	定	2,500
			1,469	998	67.9	364,097	364,097	245,303	67.4		
湧	滅	自	116	112	96.7	40,963	40,933	36,349	88.8	用	1,816
湧	滅	自	19	16	84.8	5,882	5,882	5,092	86.6	用	1,816
表	緩	加	58	39	66.6	14,095	14,095	12,012	85.2	用	1,816
			193	167	86.5	60,940	60,910	53,453	87.8		
浅	滅	自	490	338	69.1	123,534	123,534	104,859	84.9	口	1,575
湧	滅	自	31	31	100.0	11,396	11,396	11,396	100.0	定	500
湧	滅	自	47	26	56.2	9,637	9,637	8,760	90.9	口	1,575
伏	滅	自	35	25	71.1	9,084	9,084	8,247	90.8	定	750
湧	滅	自	51	34	67.1	12,499	12,499	11,348	90.8	定	100
浅	滅	自	23	22	98.9	8,197	8,197	7,442	90.8	口	1,000
浅	滅	自	27	18	67.3	6,635	6,635	6,023	90.8	定	2,000
浅	滅	加	61	41	67.0	14,925	14,925	13,551	90.8	口	1,000
浅	滅	加	23	23	99.8	8,266	8,266	7,504	90.8	口	1,250
伏・浅	滅	自	1,785	1,268	71.0	462,643	462,643	355,128	76.8	口	1,575
伏	滅	自	362	301	83.3	110,036	110,036	90,458	82.2	口	1,575
伏	滅	自	134	81	60.4	29,536	29,536	15,321	51.9	口	1,575
浅	滅	自	150	77	51.2	28,034	28,034	18,736	66.8	口	1,575
湧	緩	自	8	6	80.4	2,347	2,347	2,347	100.0	口	1,575
			3,226	2,293	71.1	836,769	836,769	661,120	79.0		
			4,888	3,457	70.7	1,261,806	1,261,776	959,876	76.1		
浅・湧	滅	自	1,081	1,118	100.0	407,947	407,947	346,202	84.9	単	1,850
浅	滅	加	14	14	100.0	5,206	5,206	4,403	84.6	単	1,850
浅	滅	自	226	233	100.0	84,908	84,908	72,054	84.9	単	1,850
浅	滅	併	280	301	100.0	109,858	109,858	93,226	84.9	単	1,850
浅	滅・膜	併	105	104	98.7	37,828	37,828	32,101	84.9	単	1,850
浅・湧	滅	自	469	494	100.0	180,407	180,407	153,095	84.9	単	1,850
浅	滅	自	73	75	100.0	27,335	27,335	23,197	84.9	単	1,850

番号	事業名等 市町村	事業名等 地区	認可 年月日	竣工 年月	計画 給水人口 (人)	給水区域 内人口 (人)	現在 給水人口 (人)	計画 一日最大 給水量 (m3/日)	計画一人 一日最大 給水量 (ﾘｯﾄﾙ/日)
35	(阿仁)	★ 阿仁合	H 1. 6.21	S49. 9	2,450	1,854	1,678	958	391
36		★ 萱草	S55.6.18	S56. 5	160	70	65	43	269
37		★ 根子	S55. 6.18	S58. 4	320	173	172	105	328
38		★ 比立内	H21. 4.13	S53.12	884	843	785	412	466
39		★ 幸屋	S53. 8.16	S54. 6	145	76	76	44	303
40		★ 打当	S59. 5.21	S51. 8	570	274	271	227	398
41		★ 小渕	S62. 6.13	S63. 3	130	67	62	34	262
北秋田市		計14 (公営14)			15,554	11,925	11,418	5,072	326
42	上小阿仁村	★ 沖田面	H13. 5. 8	S40.10	1,120	935	935	429	383
43		★ 羽立	H12. 6.20	S46. 4	384	315	315	174	453
44		★ 大林	S50. 7.10	S51. 4	193	156	156	55	285
45		★ 堂川	H10. 3.31	H11. 4	222	153	153	113	509
46		★ 小沢田	H12. 1.28	H14. 4	680	598	598	340	500
47		★ 五反沢	H16. 4.27	H17. 4	425	370	370	130	306
上小阿仁村		計 6 (公営6)			3,024	2,527	2,527	1,241	410
北秋田保健所		計20 (公営20)			18,578	14,452	13,945	6,313	340
48	能代市	★ 鶴形	S30. 1.11	S30. 4	950	655	646	376	396
49		天内	S61. 8.30	S52.11	400	225	225	160	400
50	(二ツ井)	★ 富根	H15. 5.15	S37. 3	1,459	1,310	1,310	561	385
51		★ 仁鮒	H17. 3. 7	S46. 7	1,150	1,209	1,107	356	310
52		★ 小繋	S33.11. 4	S29. 2	800	288	288	120	150
53		★ 種	S33.11. 4	S30. 2	650	344	344	98	151
54		麻生中通り	H21. 4.13	S35.11	188	181	181	47	250
55		荷上場下町第一	H13.12.25	S34. 5	120	88	88	34	283
56		梅内上	H 2. 2.20	S34.12	170	97	97	29	171
57		梅内下	S34. 1.27	S31. 9	220	98	98	22	100
58		切石堂ヶ沢上	H13. 5.10	S33. 5	205	170	170	60	293
59		切石山根	H21. 4.13	S34. 3	111	98	98	28	252
60		★ 二ツ井・荷上場	H22. 3.24		4,010	4,010	2,129	685	171
能代市		計13 (公営 6 その他 7)			10,433	8,773	6,781	2,576	247
61	藤里町	★ 藤里	H13.11.21	S62. 5	3,750	3,605	3,364	1,883	502
62		★ 真名子	S45. 3.31	S46. 4	450	86	86	76	169
63		★ 中通	S53. 9. 2	S54. 4	150	95	82	46	307
64		★ 一の渡	S57. 7.28	S58. 2	300	207	178	116	387
藤里町		計 4 (公営 4)			4,650	3,993	3,710	2,121	456
65	三種町	★ 鵜川	S62. 5.26	S33. 1	3,850	3,469	3,437	1,200	312
66	(八竜)	★ 浜口	H15. 3.26	S33. 1	2,900	2,714	2,403	1,210	417
67		★ 釜谷	S60. 5.25	S63. 4	800	576	520	263	329

原水の種別	浄水施設の種別	配水方式	実績一日最大給水量(m3/日)	実績一日平均給水量(m3/日)	負荷率(%)	実績年間取水量(m3/年)	実績年間給水量(m3/年)	実績年間有収水量(m3/年)	有収率(%)	水道料金 体系	水道料金 10 m3当たり(円)
表・伏・湧	滅・緩	併	573	803	100.0	292,992	292,992	180,971	61.8	単	1,850
表	緩	自	16	20	100.0	7,400	7,400	4,571	61.8	単	1,850
表	緩	自	44	60	100.0	21,797	21,797	13,463	61.8	単	1,850
表	緩	自	213	293	100.0	106,789	106,789	65,960	61.8	単	1,850
湧	滅	自	15	21	100.0	7,789	7,789	4,811	61.8	単	1,850
湧	滅	自	80	112	100.0	40,734	40,734	25,160	61.8	単	1,850
湧	滅	自	7	9	100.0	3,382	3,382	2,089	61.8	単	1,850
			3,196	3,656	100.0	1,334,372	1,334,372	1,021,303	76.5		
浅	緩	併	343	260	75.8	94,896	94,896	87,796	92.5	口	1,785
浅	緩	併	123	83	67.1	30,143	30,143	27,247	90.4	口	2,730
浅	緩	併	53	39	73.8	14,275	14,275	13,377	93.7	口	2,730
浅	滅	併	45	28	62.7	10,296	10,296	9,384	91.1	口	2,730
浅・湧	滅・緩	併	294	359	100.0	131,086	131,086	124,531	95.0	口	2,730
浅	緩	併	117	105	89.5	38,222	38,222	34,582	90.5	口	2,730
			975	874	89.6	318,918	318,918	296,917	93.1		
			4,171	4,530	100.0	1,653,290	1,653,290	1,318,220	79.7		
浅	滅	自	251	162	64.7	64,335	59,246	46,064	77.8	単	1,354
浅	滅	自	50	50	99.0	18,070	18,070	18,070	100.0	用	900
浅	滅	併	497	393	79.0	143,332	143,332	128,918	89.9	単	1,155
浅	滅	自	328	328	99.9	119,557	119,557	82,760	69.2	単	1,470
伏	滅	自	120	72	59.9	26,524	26,254	23,629	90.0	単	730
湧	滅	自	98	82	83.2	29,757	29,757	26,781	90.0	単	700
伏	滅	加	47	40	85.6	14,681	14,681	13,213	90.0	単	1,000
深	滅	加	34	20	57.5	7,138	7,138	6,424	90.0	定	1,000
伏	滅	自	29	22	74.3	7,868	7,868	7,081	90.0	定	834
伏	滅	自	22	22	99.0	7,949	7,949	7,154	90.0	定	1,200
深	滅	加	60	38	63.0	13,789	13,789	12,410	90.0	定	1,500
深	滅	加	28	25	89.9	9,188	9,188	8,269	90.0	単	1,000
伏・浅・深	滅	加	626	483	77.1	176,130	176,130	160,832	91.3	単	1,942
			2,190	1,734	79.2	638,318	632,959	541,605	85.6		
浅	滅	自	1,631	1,190	73.0	434,469	434,469	327,365	75.3	用	1,020
湧	滅	自	70	49	70.5	18,104	18,014	7,799	43.3	用	1,020
湧	滅	自	46	19	41.7	6,997	6,997	4,054	57.9	用	1,020
浅	滅	自	116	116	100.0	42,340	42,340	18,687	44.1	用	1,020
			1,863	1,375	73.8	501,910	501,820	357,905	71.3		
深	滅	自	1,200	734	61.2	267,992	267,992	241,462	90.1	口	1,370
深	滅	自	1,133	763	67.3	278,318	278,318	251,540	90.4	口	1,370
浅	滅	自	212	100	47.3	36,595	36,595	32,258	88.1	口	1,370

番号	事業名等 市町村	事業名等 地区	認可 年月日	竣工 年月	計画 給水人口 (人)	給水区域 内人口 (人)	現在 給水人口 (人)	計画 一日最大 給水量 (m3/日)	計画一人 一日最大 給水量 (ﾘｯﾄﾙ/日)
68	(琴丘)	★ 上岩川	H 9. 7.10	S59. 6	2,100	1,853	1,209	701	334
69		★ 鹿渡本町	H 3. 7. 8	H 4. 8	3,100	2,932	1,939	1,050	339
70		★ 鯉川	H 4. 9. 4	H 5. 7	1,195	816	655	787	659
三種町	計 6 (公営 6)				13,945	12,360	10,163	5,211	374
71	八 峰 町	★ 八森	H21. 3.31		3,745	4,239	4,237	2,320	619
72	(峰 浜)	★ 峰浜	H20. 3.26	S57. 2	3,882	3,911	3,875	1,613	416
73		石川	H15.12.17	S46.11	634	506	501	250	394
八峰町	計 3 (公営 2 その他1)				8,261	8,656	8,613	4,183	506
能代保健所	計26 (公営18 その他8)				37,289	33,782	29,267	14,091	378
74	五城目町	★ 杉沢	S34. 8.11	S36. 2	550	96	78	83	151
75		★ 馬場目	H11. 1.25	H15. 4	1,060	883	732	346	326
76		黒土	H19.12.28	S38.10	116	108	108	35	302
五城目町	計 3 (公営 2 その他 1)				1,726	1,087	918	464	269
77	大 潟 村	★ 大潟村	H 7. 6.16	S43. 1	3,410	3,169	3,169	2,130	625
大潟村	計 1 (公営 1)				3,410	3,169	3,169	2,130	625
秋田中央保健所	計4 (公営3 その他 1)				5,136	4,256	4,087	2,594	505
78	由利本荘市	★ 松ヶ崎	H17. 3. 7	H22. 3	1,990	1,756	1,752	1,030	518
79	(本荘)	★ 山内	H 7.10. 5	H 7.10	121	90	83	24	198
80	(由利)	★ 平石・堰口	H12.11.13	S53. 5	127	125	125	54	425
81		★ 田代・屋敷	H16. 4. 1	S59. 1	140	127	127	62	443
82	(東由利)	★ 東由利	H12.11.30	S58. 6	3,841	3,477	3,439	2,140	557
83		★ 大琴	H17. 3.17	S31.12	447	354	294	140	313
84	(岩城)	★ 道川	H14. 3.26	H14. 3	4,300	3,743	3,743	2,235	520
85		★ 亀田	H20. 3.17	S38. 4	2,215	2,188	2,188	1,733	782
86	(矢島)	★ 花立	H15. 3.25	H16. 4	102	79	79	141	1,382
87		★ 熊之子沢	S56.10.26	S57.11	130	19	19	59	454
88		★ 元町南	H 8. 8.19	H10. 5	200	138	109	71	355
89	(大内)	★ 岩谷	H11. 1. 7	S63. 4	4,000	3,700	3,602	1,905	476
90		★ 岩谷麓	S61. 5. 2	S30.11	480	404	404	125	260
91		★ 大倉沢	S55. 5.14	S55. 8	150	143	143	46	307
92		★ 大内第二	H 8. 3.29	H 8. 3	4,020	3,352	3,293	1,820	453
93		★ 大内第三	H17. 3. 9	H22.3	1,000	986	942	364	364
由利本荘市	計 16 (公営 16)				23,263	20,681	20,342	11,949	514
94	にかほ市	★ 上小国	H 5. 7.14	T 9.10	200	122	122	74	370
95	(仁賀保)	★ 釜ヶ台	H21. 4.24	S34. 3	331	351	351	140	423
96	(金 浦)	★ 大竹	S56. 2. 5	S31.10	1,000	382	382	150	150
97		★ 前川	S63.11.11	S31.10	360	256	256	92	256
98	(象 潟)	★ 関・中の沢	S32.10. 9	S32.12	1,400	679	679	500	357

原水の種別	浄水施設の種別	配水方式	実績一日最大給水量(m3/日)	実績一日平均給水量(m3/日)	負荷率(%)	実績年間取水量(m3/年)	実績年間給水量(m3/年)	実績年間有収水量(m3/年)	有収率(%)	水道料金 体系	水道料金 10 m3当たり(円)
浅	滅	自	409	352	86.1	128,534	128,534	105,537	82.1	口	1,610
浅	滅	自	799	570	71.3	207,977	207,977	170,779	82.1	口	1,610
浅	滅	自	301	186	61.9	67,981	67,981	55,875	82.2	口	1,610
			4,054	2,705	66.7	987,397	987,397	857,451	86.8		
表・湧	緩・急	併	2,170	1,653	76.2	751,608	603,310	482,649	80.0	用	1,220
表・湧	滅・緩	自	1,316	1,282	97.4	481,054	467,843	389,873	83.3	用	1,110
湧	滅	自	218	186	85.2	67,797	67,797	66,432	98.0	口	83
			3,704	3,120	84.2	1,300,459	1,138,950	938,954	82.4		
			11,811	8,935	75.6	3,428,084	3,261,126	2,695,915	82.7		
湧	滅	自	28	23	81.2	29,601	8,301	6,805	82.0	用	1,365
深	急	自	209	139	66.6	50,795	50,795	41,516	81.7	用	2,100
湧	滅	自	33	22	67.1	14,600	8,087	7,412	91.7	用	750
			270	184	68.1	94,996	67,183	55,733	83.0		
湧	緩	加	2,119	1,523	71.9	647,850	556,017	515,673	92.7	用	2,138
			2,119	1,523	71.9	647,850	556,017	515,673	92.7		
			2,389	1,707	71.5	742,846	623,200	571,406	91.7		
表・湧	滅・緩・急・膜	自	714	464	65.0	177,200	169,525	161,494	95.3	用	1,050
表	滅	自	24	20	83.1	7,500	7,279	5,992	82.3	単	2,625
湧	膜	自	52	27	52.5	9,956	9,956	9,444	94.9	用	1,520
表	膜	自	81	51	63.0	18,630	18,630	16,834	90.4	用	1,520
表・湧	滅・急（活）	併	1,312	1,106	84.3	408,449	403,669	313,960	77.8	用	2,184
湧	滅	自	144	112	77.7	40,864	40,864	19,983	48.9	用	2,184
表・浅	滅・緩・急	併	1,784	1,389	77.9	620,400	507,136	452,345	89.2	用	1,430
表	緩	併	1,402	1,148	81.9	559,100	419,193	333,495	79.6	用	1,430
表	急	自	152	57	37.8	25,362	20,978	20,712	98.7	用	1,894
表	緩	自	12	7	59.2	8,000	2,592	2,540	98.0	定	1,700
表	急	自	30	20	65.1	10,909	7,129	7,032	98.6	用	1,894
表	急	自	1,679	1,368	81.5	621,671	499,232	447,863	89.7	用	2,000
湧	滅	自	116	88	75.7	32,041	32,041	31,652	98.8	用	2,000
湧	滅	自	35	26	74.4	9,500	9,500	8,105	85.3	用	2,000
表	急	自	1,361	978	71.9	438,465	357,016	240,071	67.2	用	2,000
湧	滅・膜	併	278	240	86.3	90,199	87,534	67,401	77.0	用	2,000
			9,176	7,102	77.4	3,078,246	2,592,274	2,138,923	82.5		
湧	滅	自	70	39	56.3	14,387	14,387	12,450	86.5	用	650
深	滅・緩	自	140	140	99.6	50,920	50,920	33,283	65.4	用	650
湧	滅	自	150	150	100.0	54,796	54,796	37,552	68.5	用	472
湧	滅	自	92	67	72.7	24,413	24,413	22,800	93.4	用	913
湧	滅	自	210	328	100.0	119,745	119,745	107,380	89.7	用	525

番号	事業名等 市町村	事業名等 地区	認可 年月日	竣工 年月	計画 給水人口 (人)	給水区域 内人口 (人)	現在 給水人口 (人)	計画 一日最大 給水量 (m3/日)	計画一人 一日最大 給水量 (ﾘｯﾄﾙ/日)
99		★ 小砂川	S37. 8.25	S37. 9	2,000	870	870	350	175
100		★ 上浜	H19. 3.29	H19. 4	913	865	865	478	524
にかほ市 計 7 (公営 7)					6,204	3,525	3,525	1,784	288
由利本荘保健所 計23 (公営23)					29,467	24,206	23,867	13,733	466
101	大仙市	★ 神宮寺	H14. 3.29	H 6. 4	4,053	4,159	2,759	1,634	403
102	(神岡)	★ 宇留井･船戸･戸月	H 6. 7.29	H 8. 4	664	560	508	351	529
103		★ 北楢岡	H11. 1. 7	H14. 4	1,280	1,134	972	480	375
104	(西仙北)	★ 刈和野	H13. 8.16	S56. 4	3,340	3,493	3,226	1,870	560
105		★ 強首	H16. 4. 9	S29. 4	1,080	1,147	1,073	596	552
106		★ 川西	H 3. 1.23	S62. 9	1,035	1,073	930	516	499
107		★ 半道寺	H 4. 6.19	H 2.12	1,330	1,046	1,011	505	380
108		★ 大野	H 3. 7. 8	H 3.12	110	66	65	38	345
109		★ 心像小杉山	H 8. 3.29	H 9.12	1,270	1,088	1,020	410	323
110		★ 大沢郷	H17. 3.16	H23. 3	1,550	1,521	810	756	488
111		九升田上	H10. 1.13	S38.12	150	118	118	30	200
112		木売沢・金山沢	H15. 1.20	S37. 7	300	120	120	69	230
113	(中仙)	★ 豊岡	H13. 3.27	H 1. 2	1,637	1,628	1,290	557	340
114		★ 極楽野・立石	H14. 3.25	H17. 4	155	136	135	77	497
115		★ 入角	H17. 3.10	H21. 4	586	610	520	170	290
116		長野駅前通	H14.10. 9	S36. 5	650	551	345	163	251
117	(協和)	★ 中央	H10. 3.31	H13. 3	4,500	3,967	3,944	2,650	589
118		★ 南部	H 2. 8. 3	S54. 4	1,760	1,239	1,239	590	335
119		★ 小種	H13. 6. 6	S59. 4	793	695	671	239	301
120		★ 稲沢	H17. 3.16	H18. 4	650	573	554	205	315
121		★ 淀川	H 7. 6.16	H 8. 7	1,760	1,072	1,068	1,051	597
122		★ 沢庄	H16. 3.31	H18.12	400	342	334	195	488
123	(南外)	★ 南外	H13. 5.21	H13. 5	4,080	4,182	3,731	1,809	443
124	(仙北)	★ 下福田	S43.10.31	S43.12	131	154	154	80	611
125		★ 川戸賀	S44.10.25	S45. 2	202	152	152	63	312
126		★ 西寺村	S44.10.20	S45. 2	120	86	86	38	317
127		★ 福嶋	S44.10.20	S45. 2	211	188	177	59	280
128		★ 北川目	S44.10.20	S45. 2	296	291	291	89	301
129		★ 下横堀	S44.12.28	S46. 4	289	212	212	84	291
130		★ 上福田	S45.11.28	S46. 4	250	132	132	78	312
131		★ 上川原	S45.11.28	S46. 4	250	238	238	67	268
132		★ 弥兵エ谷地	S46. 4.10	S47. 4	200	95	95	25	125
133		★ 板見内	S46. 4.10	S47. 4	240	126	126	36	150
134		★ 中払田	S46. 4.10	S47. 4	235	226	226	68	289

原水の種別	浄水施設の種別	配水方式	実績一日最大給水量(m3/日)	実績一日平均給水量(m3/日)	負荷率(%)	実績年間取水量(m3/年)	実績年間給水量(m3/年)	実績年間有収水量(m3/年)	有収率(%)	水道料金 体系	水道料金 10 m3当たり(円)
湧	滅	自	350	294	83.9	107,238	107,238	100,235	93.5	用	525
深	滅	自	478	455	95.2	166,147	166,147	114,021	68.6	用	504
			1,490	1,473	98.9	537,646	537,646	427,721	79.6		
			10,666	8,575	80.4	3,615,892	3,129,920	2,566,644	82.0		
浅	急	併	1,088	731	67.2	298,417	266,749	256,426	96.1	用	1,470
浅	急	加	225	168	74.7	71,342	61,356	53,943	87.9	用	1,470
浅	急	加	257	210	81.7	98,049	76,683	74,759	97.5	用	1,470
伏・浅	急	自	1,376	1,049	76.2	416,075	382,936	302,475	79.0	用	1,410
浅	滅・急	併	406	401	98.7	155,492	146,234	121,024	82.8	用	1,410
浅	滅	併	524	256	48.8	93,404	93,404	91,536	98.0	用	1,410
浅	急	自	459	313	68.1	114,140	114,080	111,002	97.3	用	1,410
浅	滅	自	28	16	56.9	5,813	5,813	5,726	98.5	用	1,410
浅	滅	自	427	338	79.1	123,300	123,300	72,417	58.7	用	1,410
伏・浅	滅・急	自	307	115	37.3	66,120	41,843	29,333	70.1	用	1,410
湧	滅	加	30	25	84.7	9,271	9,271	9,271	100.0	単	500
湧	緩	加	54	36	66.1	13,038	13,038	13,038	100.0	単	1,250
浅	滅	自	330	218	66.2	79,752	79,752	75,764	95.0	単	1,300
浅	滅	自	70	49	69.9	17,865	17,865	16,971	95.0	単	1,300
表	緩	自	119	97	81.9	35,586	35,586	33,807	95.0	単	1,300
浅	滅	加	135	119	88.3	43,943	43,525	41,746	95.9	単	1,000
表・伏・浅・深・湧	滅・緩	併	1,498	1,362	90.9	513,922	496,951	447,897	90.1	用	1,400
伏	滅	自	345	369	100.0	194,153	134,657	102,702	76.3	用	1,400
浅	滅・急	併	190	136	71.4	60,079	49,529	47,929	96.8	用	1,400
浅	急	自	153	120	78.1	44,104	43,631	41,847	95.9	用	1,400
深	急	自	449	423	94.3	155,371	154,539	124,152	80.3	用	1,400
浅	膜	加	124	97	78.1	36,149	35,343	33,625	95.1	用	1,400
表・浅・湧	緩・急	併	929	711	76.6	303,376	259,659	200,312	77.1	用	2,100
深	滅	水池な	105	80	75.9	29,107	29,107	27,722	95.2	単	700
深	滅		72	63	87.3	22,942	22,942	21,850	95.2	単	400
深	滅	水池な	43	37	86.3	13,548	13,548	12,903	95.2	単	517
深	滅	水池な	55	59	100.0	21,362	21,362	20,346	95.2	単	630
深	滅	水池な	107	88	82.7	32,300	32,300	30,762	95.2	単	1,000
深	滅	水池な	100	83	83.3	30,418	30,418	28,970	95.2	単	550
深	滅		45	78	100.0	28,368	28,368	27,018	95.2	単	600
深	滅	水池な	78	67	85.6	24,377	24,377	23,216	95.2	単	1,500
深	滅	水池な	30	25	82.9	9,080	9,080	8,648	95.2	単	1,103
深	滅	水池な	52	45	85.7	16,257	16,257	15,483	95.2	単	833
深	滅	水池な	79	68	85.7	24,709	24,709	23,532	95.2	単	450

番号	事業名等 市町村	事業名等 地区	認可 年月日	竣工 年月	計画 給水人口 (人)	給水区域 内人口 (人)	現在 給水人口 (人)	計画 一日最大 給水量 (m3/日)	計画一人 一日最大 給水量 (ﾘｯﾄﾙ/日)
135		★ 上橋本	S46. 4.10	S47. 4	110	96	96	26	236
136		★ 中屋布	S47.11.13	S48. 2	291	226	226	94	323
137		★ 谷地	S47.11.13	S48. 2	150	160	160	67	447
138		★ 下払田	S47.12. 6	S48. 2	200	160	160	51	255
139		★ 王野田	S48.10.13	S48.12	190	104	104	48	253
140		★ 戸地谷	H19. 3.22	H23. 4	1,200	1,200	202	470	392
141		団子町	H15. 7.23	S32. 7	110	77	77	48	436
142		下田茂木	H15. 7.23	S39. 7	252	233	233	88	349
143		新屋敷	S44. 3.18	S36. 6	150	68	68	30	200
144	(太田)	古館	H20. 5. 8	S39. 9	101	105	85	48	475
145		北野	H12. 4.24	S39. 9	249	248	195	63	253
146		中里	H15. 5.26	S37.12	176	196	150	59	335
147		三本扇	H12. 4.24	S41. 4	187	198	156	66	353
大仙市	計 47 (公営 37その他 10)				38,923	35,491	30,244	16,806	432
148	仙北市	★ 白岩	S52. 8. 6	S53. 7	757	561	460	188	248
149	(角館)	★ 釣田	S50. 4.25	S50. 7	118	58	58	18	153
150		★ 西長野	H 6. 8.30	H 9. 4	1,290	1,009	610	662	513
151	(田沢湖)	★ 田沢	S50. 8. 5	S51. 4	1,630	620	608	288	177
152		★ 潟	S39. 8.10	S40. 1	320	162	159	51	159
153		★ 高原	H 9. 3.31	S45.12	142	42	39	1,304	9,183
154		★ 水沢	S59.10.15	S60. 1	160	70	70	505	3,156
155		★ 城廻	S50. 7.30	S51. 3	280	201	196	46	164
156		先達	H18. 7.18	S30. 6	200	148	148	30	150
157	(西木)	★ 西明寺	H22. 3.30	S51. 8	3,056	2,819	2,096	1,157	379
158		★ 北部	H 8. 3.29	S48.10	746	622	578	251	336
159		★ 中里	S63. 8.19	H 3.11	260	175	107	65	250
160		★ 西根	H 2. 3.13	H 5. 7	600	451	300	264	440
161		★ 下檜木内	H15. 3.17	H 7. 3	1,227	1,206	729	400	326
仙北市	計 14 (公営 13 その他1)				10,786	8,144	6,158	5,229	485
162	美郷町	★ 千畑中央	H 1. 6.21	H 4. 4	1,600	1,442	1,395	670	419
163	(千畑)	★ 千畑東部	H10. 3.31	H13. 4	2,310	2,001	1,610	776	336
164		★ 黒沢	H16. 3.18	S50. 4	387	336	322	127	328
165		★ 大坂	S58. 6.28	S51. 4	390	265	265	116	297
166		★ 畑屋	H19. 3.29	S54. 2	1,071	1,210	700	339	317
167		本堂城回	H 4.11. 4	S37. 7	500	428	327	125	250
168	(六郷)	★ 六郷西部	S45. 3.31	S46. 4	585	445	443	90	154
169		★ 六郷東部	H15. 3.17	H24.12	1,698	1,654	330	668	393
170	(仙南)	★ 仙南中央	H 1. 5.15	H 1.12	5,000	4,436	4,207	1,442	288

原水の種別	浄水施設の種別	配水方式	実績一日最大給水量(m3/日)	実績一日平均給水量(m3/日)	負荷率(%)	実績年間取水量(m3/年)	実績年間給水量(m3/年)	実績年間有収水量(m3/年)	有収率(%)	水道料金 体系	水道料金 10 m3当たり(円)
深	減	水池な	30	26	86.7	9,492	9,492	9,040	95.2	単	550
深	減	水池な	108	93	86.4	34,048	34,048	32,427	95.2	単	775
深	減	水池な	77	66	86.0	24,176	24,176	23,025	95.2	単	400
深	減	水池な	49	51	100.0	18,531	18,531	17,649	95.2	単	450
深	減	水池な	58	48	82.5	17,472	17,472	16,640	95.2	単	400
深	減	加	132	61	45.9	22,105	22,105	18,064	81.7	単	940
深	減	水池な	54	48	88.6	17,463	17,463	16,632	95.2	定	1,033
深	減	水池な	111	85	76.4	30,956	30,956	29,482	95.2	単	617
深	減	水池な	35	29	84.1	10,743	10,743	10,231	95.2	単	1,500
浅	減	加	32	28	88.1	10,285	10,285	9,771	95.0	単	1,100
深	減	加	48	43	90.2	15,803	15,803	15,329	97.0	単	1,100
浅	減	加	39	35	90.3	12,861	12,861	12,218	95.0	単	1,000
深	減	加	63	56	88.2	20,273	20,273	19,260	95.0	単	1,300
			11,125	8,719	78.4	3,445,437	3,182,420	2,777,920	87.3		
表	急	併	178	134	75.4	50,219	48,967	41,696	85.2	用	1,880
浅	減	加	18	10	56.8	3,735	3,735	3,164	84.7	用	1,880
浅	急	自	454	243	53.4	104,531	88,561	74,436	84.1	用	1,880
湧	減	自	385	288	74.8	105,100	105,100	52,896	50.3	用	1,050
湧	減	自	46	51	100.0	18,615	18,615	14,059	75.5	用	1,050
湧	減	自	177	669	100.0	244,229	244,228	153,449	62.8	用	945
湧	減	自	460	219	47.6	79,894	79,894	74,701	93.5	用	1,260
浅	減	自	46	46	100.0	16,790	16,790	15,115	90.0	用	1,260
湧	減	自	30	30	100.0	10,950	10,950	10,950	100.0	定	1,200
浅	急	自	939	757	80.7	276,456	276,456	200,970	72.7	用	1,575
湧	減	自	251	158	63.0	57,740	57,740	42,837	74.2	用	1,575
表	急	自	28	24	84.2	8,609	8,609	6,534	75.9	用	1,575
伏	減	自	89	55	62.1	20,176	20,176	16,572	82.1	用	1,575
表	急	自	180	304	100.0	110,888	110,888	73,185	66.0	用	1,575
			3,281	2,988	91.1	1,107,932	1,090,709	780,564	71.6		
表・浅	減・緩	併	801	582	72.7	223,675	212,490	155,548	73.2	口	1,575
表・深	減・緩	自	535	420	78.5	161,306	153,241	148,880	97.2	口	1,575
浅	膜	自	106	81	76.8	39,520	29,703	21,062	70.9	口	1,575
深	急	自	76	67	87.7	24,338	24,338	21,284	87.5	口	1,575
浅	減	加	307	285	92.7	104,664	103,857	48,405	46.6	口	1,575
浅	減	加	125	109	87.3	39,832	39,832	39,832	100.0	単	500
深	減	加	146	115	78.4	41,804	41,804	41,060	98.2	口	997
深	膜	併	229	111	48.6	41,387	40,625	27,280	67.2	口	1,575
浅	減	加	1,540	1,158	75.2	434,884	422,786	389,739	92.2	口	1,134

番号	事業名等 市町村	事業名等 地区	認可 年月日	竣工 年月	計画 給水人口 (人)	給水区域 内人口 (人)	現在 給水人口 (人)	計画 一日最大 給水量 (m3/日)	計画一人 一日最大 給水量 (ﾘｯﾄﾙ/日)
171		★ 仙南南部	S56. 8.25	S60.12	1,500	1,616	1,601	601	401
172		★ 仙南東部	H12. 3.21	H11. 6	1,600	1,757	941	570	356
美郷町 計 11 (公営 10 その他 1)					16,641	15,590	12,141	5,524	332
大仙保健所 計72 (公営60 その他12)					66,350	59,225	48,543	27,559	415
横手保健所 計0									
173	湯沢市	★ 山田	H19. 3.12	S32. 4	4,690	4,658	3,974	2,462	525
174	(湯 沢)	★ 高松	H16. 3.25	H10. 4	782	709	614	219	280
175		★ 高松東部	H13. 3.21	S39. 4	194	179	158	51	263
176		★ 宇留院内	H 2. 9.19	S38. 4	301	235	228	77	256
177	(雄 勝)	★ 院内	H 8. 3.29	H12. 4	2,360	1,843	1,751	834	353
178		★ 横堀・小野	H19. 3.26	H25.3	3,538	2,567	1,634	1,226	347
179		★ 三ツ村	S33.12.16	S33. 4	280	117	117	42	150
180		★ 川井	H 2. 7.17	H 3. 5	400	275	243	110	275
181		★ 湯ノ岱	H20. 3.11	S54. 4	262	270	248	150	573
182		★ 磯	S44.11. 1	S45. 4	165	50	50	24	145
183		★ 野中	S44.11.19	S45. 4	310	310	310	46	148
184		★ 真木	S45. 3.31	S45.11	115	57	57	17	148
185		★ 南沢	S48. 8.27	S48.12	115	49	49	18	157
186		★ 小沢	S49. 6. 5	S50. 4	120	62	62	18	150
187	(皆 瀬)	★ 小安	S42. 8. 7	S43. 4	450	231	231	81	180
188		★ 湯元	S62. 4.15	S44. 4	480	294	288	340	708
189		★ 羽場	H 7. 6. 1	S55. 4	146	133	133	45	308
190		★ 板戸	H 5. 2. 2	H 6.12	315	308	283	171	543
191		★ 長石田	H 7. 5.30	H 8. 5	118	87	79	40	339
192		★ 貝沼・皿小屋	H15. 3.12	H11. 4	413	367	340	137	332
193		★ 中生	H11. 1. 7	H12. 2	260	178	157	78	300
194		★ 落合・沖の沢	H11.12.27	H13. 2	106	120	111	32	302
湯沢市 計22 (公営22)					15,920	13,099	11,117	6,218	391
195	羽 後 町	小坂清水	H21. 1.16	H18.6	230	361	157	58	250
196		院ケ台	H18. 7.19	S46.6	114	154	95	39	342
羽後町 計 2 (その他 2)					344	515	252	97	281
197	東成瀬村	★ 北部	H20. 3.25	H25. 4	2,168	2,189	2,158	880	406
198		★ 手倉	S57. 6. 9	S58. 4	330	206	206	83	252
199		★ 椿台	S43. 8.29	S44. 4	345	139	139	66	191
200		★ 間木	S51. 3.10	S52. 4	109	69	69	16	147
201		★ 五里台	S45. 3.31	S46. 3	165	79	79	26	158
202		★ 大柳	S54. 4. 5	S54.11	320	175	173	94	294
東成瀬村 計 6 (公営 6)					3,437	2,857	2,824	1,165	339
湯沢保健所 計30 (公営28 その他2)					19,701	16,471	14,193	7,480	380
県 計 202 (公営168 その他34)					193,654	165,140	144,551	79,562	411

原水の種別	浄水施設の種別	配水方式	実績一日最大給水量(m3/日)	実績一日平均給水量(m3/日)	負荷率(%)	実績年間取水量(m3/年)	実績年間給水量(m3/年)	実績年間有収水量(m3/年)	有収率(%)	水道料金 体系	水道料金 10 m3当たり(円)
浅	滅	自	307	405	100.0	152,242	147,880	139,625	94.4	口	1,134
浅	滅	自	575	359	62.4	136,935	130,921	73,344	56.0	口	1,134
			4,747	3,692	77.8	1,400,587	1,347,477	1,106,059	82.1		
			19,153	15,399	80.4	5,953,956	5,620,606	4,664,543	83.0		
深	滅	自	1,882	1,771	94.1	646,363	646,363	489,890	75.8	用	1,511
表・浅	緩・膜	自	149	118	79.0	42,972	42,972	40,512	94.3	用	2,581
浅	膜	自	33	28	85.2	10,266	10,266	9,753	95.0	用	1,511
湧	滅	自	70	56	80.3	20,521	20,521	16,417	80.0	用	1,601
表	緩	自	475	403	84.9	147,112	147,112	140,161	95.3	用	1,705
湧	膜	自	360	335	93.0	122,182	122,182	119,302	97.6	用	1,800
湧	滅	自	28	25	89.3	9,129	9,129	7,020	76.9	定	1,550
浅	滅	自	58	49	85.1	18,022	18,022	14,251	79.1	用	1,660
伏	滅	自	71	64	90.0	23,328	23,328	18,279	78.4	用	1,150
湧	滅	自	12	10	82.2	3,600	3,600	3,323	92.3	用	350
湧	滅	自	46	46	100.0	16,790	16,790	16,090	95.8	用	200
湧	滅	自	15	12	80.9	4,432	4,432	3,028	68.3	用	700
湧	滅	自	15	11	73.1	4,001	4,001	3,201	80.0	用	700
湧	滅	自	8	7	90.9	2,653	2,653	2,122	80.0	用	700
伏	滅	自	81	81	99.5	29,426	29,426	23,541	80.0	用	385
伏	滅	自	285	273	95.7	99,595	99,595	79,676	80.0	用	2,695
伏	滅	自	36	29	81.1	10,653	10,653	8,384	78.7	用	2,695
伏	滅	自	63	55	87.1	20,027	20,027	17,525	87.5	用	2,695
伏	滅	自	19	17	88.6	6,144	6,144	3,988	64.9	用	2,695
深	滅	自	135	131	97.1	47,849	47,849	38,279	80.0	用	2,695
伏	膜	自	25	18	72.4	6,602	6,602	5,437	82.4	用	2,695
深	滅	自	20	13	64.9	4,741	4,741	3,793	80.0	用	2,695
			3,886	3,552	91.4	1,296,408	1,296,408	1,063,972	82.1		
湧	滅	自	58	57	98.9	20,758	20,758	20,758	100.0	単	1,700
浅	滅	自	39	16	42.2	6,006	6,006	6,006	100.0	単	1,200
			97	73	75.6	26,764	26,764	26,764	100.0		
深・湧	滅	自	766	506	66.0	184,573	184,573	172,498	93.5	口	1,130
湧	滅	自	68	45	66.5	16,515	16,515	15,435	93.5	口	1,130
湧	滅	自	68	40	58.8	14,597	14,597	13,642	93.5	口	1,130
湧	滅	自	20	14	69.2	5,054	5,054	4,723	93.5	口	1,130
湧	滅	自	33	15	44.4	5,353	5,353	5,003	93.5	口	1,130
湧	滅	自	65	36	54.9	13,033	13,033	12,180	93.5	口	1,130
			1,020	655	64.2	239,125	239,125	223,481	93.5		
			5,003	4,280	85.6	1,562,297	1,562,297	1,314,217	84.1		
			58,081	46,883	80.7	18,218,171	17,112,215	14,090,821	82.3		

２．管 路 延 長

番号	地区	総管路延長(m)	総管路延長内訳(m) 導水管	送水管	配水管	管種別延長内訳(m) 鉄管類	石綿セメント管	硬質塩化ビニル管	その他 ポリエチレン管ほか
1	★甚兵エ川原	1,506	411	0	1,095	77	0	1,429	0
2	★湯瀬	5,161	2,614	5	2,542	3,665	0	1,485	11
3	★水沢	20,119	2,806	0	17,313	1,279	0	17,437	1,403
4	★後生掛	2,030	1,169	0	861	12	0	2,018	0
5	★石鳥谷	3,570	1,122	0	2,448	0	0	3,570	0
6	★松館	3,562	493	0	3,069	0	637	2,925	0
7	上台	3,800	600	0	3,200	0	0	3,800	0
8	上谷内	2,200	1,000	0	1,200	0	0	2,200	0
9	下谷内	3,400	1,600	0	1,800	0	0	2,300	1,100
10	長牛	5,590	1,384	0	4,206	0	0	5,590	0
鹿角市	計	50,938	13,199	5	37,734	5,033	637	42,754	2,514
11	★野口	8,130	4,949	0	3,181	89	0	3,706	4,335
12	★大川岱	4,353	1,710	0	2,643	881	0	2,352	1,120
13	★休平	2,987	76	0	2,911	549	0	2,438	0
小坂町	計	15,470	6,735	0	8,735	1,519	0	8,496	5,455
14	★真中	29,026	0	346	28,680	6,103	0	15,781	7,142
15	新沢	2,803	0	0	2,803	0	0	2,803	0
16	★森合	2,906	476	235	2,195	43	0	2,382	481
17	大葛	2,130	0	0	2,130	0	0	2,130	0
18	森越	1,857	100	0	1,757	0	827	1,030	0
19	長部	2,703	0	0	2,703	0	0	2,703	0
20	大谷	2,150	0	0	2,150	0	0	2,150	0
21	独鈷	1,201	0	0	1,201	0	0	0	1,201
22	独鈷川久保	1,050	0	0	1,050	0	0	1,050	0
23	★早口・岩瀬	43,267	0	3,037	40,230	3,819	12,965	21,692	4,791
24	★山田・赤川	20,915	0	1,950	18,965	3,928	784	14,514	1,689
25	★越山	6,312	0	866	5,446	0	0	5,504	808
26	★本郷・岩野目	9,055	0	1,494	7,561	0	0	8,478	577
27	★蛭沢	1,417	209	0	1,208	0	0	1,417	0
大館市	計	126,792	785	7,928	118,079	13,893	14,576	81,634	16,689
大館保健所	計	193,200	20,719	7,933	164,548	20,445	15,213	132,884	24,658
28	★綴子	36,798	0	2,306	34,492	4,084	0	28,367	4,347
29	★向黒沢	826	0	0	826	0	0	631	195
30	★坊沢	7,905	158	1,170	6,577	1,273	0	6,552	80
31	★七座	16,122	431	3,906	11,785	1,252	0	14,365	505
32	★摩当	7,405	376	1,041	5,988	0	0	6,060	1,345
33	★小猿部	51,565	3,023	5,042	43,500	136	0	45,297	6,132
34	★川口・小ヶ田	7,643	1,014	2,220	4,409	1,543	0	5,974	126

番号	地区	総管路延長(m)	総管路延長内訳(m) 導水管	送水管	配水管	管種別延長内訳(m) 鉄管類	石綿セメント管	硬質塩化ビニル管	その他 ポリエチレン管ほか
35	★阿仁合	29,744	3,124	5,851	20,769	1,097	0	25,939	2,708
36	★萱草	3,498	1,380	0	2,118	124	0	2,647	727
37	★根子	3,843	850	0	2,993	142	0	2,766	935
38	★比立内	18,766	3,683	3,770	11,313	5,853	0	12,913	0
39	★幸屋	2,980	1,930	0	1,050	880	0	1,050	1,050
40	★打当	16,364	2,161	3,056	11,147	1,376	0	13,221	1,767
41	★小渕	1,110	0	283	827	0	0	724	386
北秋田市	計	204,569	18,130	28,645	157,794	17,760	0	166,506	20,303
42	★沖田面	9,182	589	449	8,144	266	0	8,816	100
43	★羽立	6,180	0	1,074	5,106	0	0	6,160	20
44	★大林	3,353	0	765	2,588	0	0	3,333	20
45	★堂川	4,146	0	1,322	2,824	0	0	4,146	0
46	★小沢田	13,528	4,299	1,842	7,387	0	0	13,528	0
47	★五反沢	13,350	1,700	1,600	10,050	0	0	13,350	0
上小阿仁村	計	49,739	6,588	7,052	36,099	266	0	49,333	140
北秋田保健所	計	254,308	24,718	35,697	193,893	18,026	0	215,839	20,443
48	★鶴形	4,463	1,718	0	2,745	10	0	4,202	251
49	天内	1,555	0	839	716	0	0	1,555	0
50	★富根	11,758	0	175	11,583	0	0	11,758	0
51	★仁鮒	10,929	510	366	10,053	0	0	10,929	0
52	★小繋	3,108	0	235	2,873	2,613	0	495	0
53	★種	1,905	246	260	1,399	0	0	1,905	0
54	麻生中通り	1,650	0	0	1,650	0	0	1,650	0
55	荷上場下町第一	600	0	0	600	0	0	600	0
56	梅内上	1,534	0	0	1,534	0	0	1,534	0
57	梅内下	1,534	0	0	1,534	0	0	1,534	0
58	切石堂ヶ沢上	1,770	0	0	1,770	0	0	1,770	0
59	切石山根	820	0	0	820	0	0	820	0
60	★二ツ井・荷上場	34,740	1,900	0	32,840	7,640	0	16,550	10,550
能代市	計	76,366	4,374	1,875	70,117	10,263	0	55,302	10,801
61	★藤里	77,951	0	8,925	69,026	4,356	4,245	64,387	4,963
62	★真名子	6,824	1,018	0	5,806	334	0	4,695	1,795
63	★中通	4,829	1,056	0	3,773	306	0	4,523	0
64	★一の渡	7,447	0	877	6,570	1,650	0	5,797	0
藤里町	計	97,051	2,074	9,802	85,175	6,646	4,245	79,402	6,758
65	★鵜川	27,290	640	1,774	24,876	13,688	0	8,405	5,197
66	★浜口	20,595	580	2,969	17,046	0	0	20,490	105
67	★釜谷	3,373	583	500	2,290	0	0	3,373	0

番号	地区	総管路延長(m)	総管路延長内訳(m) 導水管	送水管	配水管	管種別延長内訳(m) 鉄管類	石綿セメント管	硬質塩化ビニル管	その他 ポリエチレン管ほか
68	★上岩川	39,032	2,098	7,179	29,755	0	0	39,032	0
69	★鹿渡本町	22,694	1,044	2,358	19,292	0	0	22,694	0
70	★鯉川	15,683	1,494	1,126	13,063	0	0	15,683	0
三種町	計	128,667	6,439	15,906	106,322	13,688	0	109,677	5,302
71	★八森	58,761	13,079	1,263	44,419	95	16,387	40,909	1,370
72	★峰浜	67,790	8,466	1,100	58,224	7,738	335	47,749	11,968
73	石川	10,480	3,346	0	7,134	0	0	10,480	0
八峰町	計	137,031	24,891	2,363	109,777	7,833	16,722	99,138	13,338
能代保健所	計	439,115	37,778	29,946	371,391	38,430	20,967	343,519	36,199
74	★杉沢	2,239	123	0	2,116	0	2,239	0	0
75	★馬場目	16,409	519	1,493	14,397	0	0	12,446	3,963
76	黒土	1,730	450	0	1,280	0	0	1,730	0
五城目町	計	20,378	1,092	1,493	17,793	0	2,239	14,176	3,963
77	★大潟村	32,978	12,398	0	20,580	32,947	0	31	0
大潟村	計	32,978	12,398	0	20,580	32,947	0	31	0
秋田中央保健所	計	53,356	13,490	1,493	38,373	32,947	2,239	14,207	3,963
78	★松ヶ崎	30,607	11,141	1,253	18,213	1,923	0	18,194	10,490
79	★山内	6,396	1,487	0	4,909	0	0	6,396	0
80	★平石・堰口	1,915	203	190	1,522	29	0	155	760
81	★田代・屋敷	4,887	1,534	21	3,332	237	0	3,672	978
82	★東由利	67,594	4,970	8,079	54,545	3,611	0	49,139	14,844
83	★大琴	4,678	754	0	3,924	0	0	2,936	1,742
84	★道川	61,380	4,029	5,527	51,824	7,358	0	54,022	0
85	★亀田	34,168	180	1,037	32,951	209	0	29,963	3,996
86	★花立	15,464	399	2,131	12,934	0	0	4,218	11,246
87	★熊之子沢	2,505	1,050	0	1,455	0	0	0	2,505
88	★元町南	12,344	603	2,510	9,231	0	0	12,344	0
89	★岩谷	41,330	10,170	260	30,900	11,456	11,970	15,722	2,182
90	★岩谷麓	4,015	1,230	415	2,370	63	0	2,191	1,761
91	★大倉沢	4,080	1,604	0	2,476	0	0	1,141	2,939
92	★大内第二	44,988	1,381	5,030	38,577	0	0	37,435	7,553
93	★大内第三	36,383	9,977	1,430	24,976	5,083	5,250	7,268	18,782
由利本荘市	計	372,734	50,712	27,883	294,139	29,969	17,220	244,796	79,778
94	★上小国	3,030	2,230	0	800	0	0	800	2,230
95	★釜ヶ台	9,735	985	0	8,750	0	0	6,550	3,185
96	★大竹	3,452	1,776	0	1,676	0	3,308	144	0
97	★前川	3,499	2,135	0	1,364	0	1,060	696	1,743
98	★関・中の沢	11,325	5,861	0	5,464	0	5,265	4,389	1,671

番号	地区	総管路延長(m)	総管路延長内訳(m) 導水管	送水管	配水管	管種別延長内訳(m) 鉄管類	石綿セメント管	硬質塩化ビニル管	その他 ポリエチレン管ほか
99	★小砂川	8,786	560	0	8,226	560	256	2,029	5,941
100	★上浜	22,516	4,136	6,780	11,600	0	0	0	22,516
にかほ市	計	62,343	17,683	6,780	37,880	560	9,889	14,608	37,286
由利本荘保健所	計	435,077	68,395	34,663	332,019	30,529	27,109	259,404	117,064
101	★神宮寺	57,205	2,172	500	54,533	11,772	0	32,240	13,193
102	★宇留井･船戸･戸月	10,093	813	0	9,280	1,435	0	5,936	2,722
103	★北楢岡	11,762	1,550	0	10,212	92	0	11,195	475
104	★刈和野	29,994	621	3,107	26,266	9,608	0	18,338	2,048
105	★強首	27,929	1,571	4,499	21,859	114	0	21,511	6,304
106	★川西	14,587	0	2,556	12,031	598	0	11,337	2,652
107	★半道寺	19,758	380	1,650	17,728	2,863	0	12,478	4,417
108	★大野	3,018	0	1,378	1,640	0	0	888	2,130
109	★心像小杉山	38,290	6,118	2,396	29,776	356	0	28,920	9,014
110	★大沢郷	32,371	922	4,384	27,065	1,441	0	389	30,541
111	九升田上	1,025	150	0	875	0	0	1,025	0
112	木売沢・金山沢	2,045	250	0	1,795	0	0	1,795	250
113	★豊岡	46,047	2,070	2,021	41,956	265	0	45,782	0
114	★極楽野・立石	5,615	0	2,015	3,600	0	0	4,982	633
115	★入角	13,561	1,003	97	12,461	1,003	0	12,558	0
116	長野駅前通	2,850	0	0	2,850	0	0	2,850	0
117	★中央	61,301	4,350	9,874	47,077	3,074	0	43,043	15,184
118	★南部	22,128	0	3,761	18,367	278	0	19,931	1,919
119	★小種	11,754	0	1,600	10,154	216	0	9,740	1,798
120	★稲沢	12,623	928	905	10,790	2,893	0	6,854	2,876
121	★淀川	28,510	1,550	870	26,090	402	0	21,533	6,575
122	★沢庄	10,398	0	1,050	9,348	0	0	5,642	4,756
123	★南外	109,364	718	6,058	102,588	13,414	0	73,703	22,247
124	★下福田	2,433	0	0	2,433	0	0	2,433	0
125	★川戸賀	3,948	0	0	3,948	0	0	3,948	0
126	★西寺村	2,999	0	0	2,999	0	0	2,999	0
127	★福嶋	3,516	0	0	3,516	0	0	3,516	0
128	★北川目	7,608	0	0	7,608	0	0	7,608	0
129	★下横堀	6,100	0	0	6,100	0	0	6,100	0
130	★上福田	3,200	0	0	3,200	0	0	3,200	0
131	★上川原	2,900	0	0	2,900	0	0	2,900	0
132	★弥兵エ谷地	4,840	0	0	4,840	0	0	4,840	0
133	★板見内	4,010	0	0	4,010	0	0	4,010	0
134	★中払田	6,300	0	0	6,300	0	0	6,300	0

番号	地区	総管路延長(m)	総管路延長内訳(m) 導水管	送水管	配水管	管種別延長内訳(m) 鉄管類	石綿セメント管	硬質塩化ビニル管	その他 ポリエチレン管ほか
135	★上橋本	1,870	0	0	1,870	0	0	1,870	0
136	★中屋布	5,800	0	0	5,800	0	0	5,800	0
137	★谷地	3,270	0	0	3,270	0	0	3,270	0
138	★下払田	3,300	0	0	3,300	0	0	3,300	0
139	★王野田	3,575	0	0	3,575	0	0	3,575	0
140	★戸地谷	14,098	0	0	14,098	10,094	0	0	4,004
141	団子町	1,620	0	0	1,620	0	0	1,620	0
142	下田茂木	1,637	0	0	1,637	0	0	1,637	0
143	新屋敷	687	0	0	687	0	0	687	0
144	古館	603	0	0	603	0	0	603	0
145	北野	1,008	0	0	1,008	0	0	1,008	0
146	中里	760	0	0	760	0	0	760	0
147	三本扇	1,492	0	0	1,492	0	0	1,492	0
大仙市	計	659,802	25,166	48,721	585,915	59,918	0	466,146	133,738
148	★白岩	5,205	436	0	4,769	0	0	5,129	76
149	★釣田	423	20	0	403	0	0	423	0
150	★西長野	15,696	89	288	15,319	0	0	15,696	0
151	★田沢	5,129	436	0	4,693	0	0	5,129	0
152	★潟	7,833	2,047	0	5,786	0	0	7,833	0
153	★高原	5,576	436	0	5,140	447	0	5,129	0
154	★水沢	4,078	629	0	3,449	461	0	3,617	0
155	★城廻	3,158	0	0	3,158	0	0	3,158	0
156	先達	1,100	0	0	1,100	0	0	1,100	0
157	★西明寺	56,019	1,106	1,910	53,003	1,478	0	48,201	6,340
158	★北部	21,990	3,626	0	18,364	9,803	0	9,786	2,401
159	★中里	4,983	30	160	4,793	1,305	0	3,077	601
160	★西根	9,710	0	964	8,746	317	0	7,808	1,585
161	★下檜木内	14,294	572	140	13,582	2,780	0	10,701	813
仙北市	計	155,194	9,427	3,462	142,305	16,591	0	126,787	11,816
162	★千畑中央	25,153	1,200	4,493	19,460	2,230	0	22,923	0
163	★千畑東部	47,259	160	5,408	41,691	0	0	39,579	7,680
164	★黒沢	8,053	0	1,757	6,296	0	0	7,171	882
165	★大坂	8,379	0	0	8,379	0	2,905	5,474	0
166	★畑屋	6,085	0	0	6,085	0	0	6,085	0
167	本堂堀回	3,487	0	0	3,487	0	0	3,487	0
168	★六郷西部	5,111	0	0	5,111	0	782	4,329	0
169	★六郷東部	24,909	0	1,418	23,491	4,166	0	0	20,743
170	★仙南中央	71,103	1,079	0	70,024	4,513	0	66,490	100

番号	地区	総管路延長(m)	総管路延長内訳(m) 導水管	送水管	配水管	管種別延長内訳(m) 鉄管類	石綿セメント管	硬質塩化ビニル管	その他 ポリエチレン管ほか
171	★仙南南部	21,572	0	2,265	19,307	0	0	21,572	0
172	★仙南東部	36,356	2,174	3,739	30,443	194	0	35,175	987
美郷町	計	257,467	4,613	19,080	233,774	11,103	3,687	212,285	30,392
大仙保健所	計	1,072,463	39,206	71,263	961,994	87,612	3,687	805,218	175,946
横手保健所	計	0	0	0	0	0	0	0	0
173	★山田	47,842	1,879	2,971	42,992	8,813	1,016	29,523	8,490
174	★高松	14,178	3,543	1,364	9,271	249	0	5,410	8,519
175	★高松東部	7,233	2,655	0	4,578	0	0	4,351	2,882
176	★宇留院内	4,293	1,309	0	2,984	0	489	2,690	1,114
177	★院内	34,010	8,281	445	25,284	1,119	0	32,891	0
178	★横堀・小野	25,773	3,200	880	21,693	7,595	0	376	17,802
179	★三ツ村	1,926	22	156	1,748	0	1,273	653	0
180	★川井	5,516	680	775	4,061	1,066	0	2,650	1,800
181	★湯ノ岱	4,717	226	498	3,993	0	1,753	2,365	599
182	★磯	2,216	414	0	1,802	0	0	2,216	0
183	★野中	4,481	961	0	3,520	0	1,383	3,098	0
184	★真木	2,200	1,500	0	700	0	2,200	0	0
185	★南沢	1,679	254	0	1,425	0	0	1,679	0
186	★小沢	1,336	323	0	1,013	0	0	1,336	0
187	★小安	4,158	1,929	0	2,229	0	1,452	2,706	0
188	★湯元	12,316	3,150	0	9,166	414	0	3,064	8,838
189	★羽場	8,256	6,509	0	1,747	29	0	647	7,580
190	★板戸	4,719	1,326	0	3,393	1,617	0	1,007	2,095
191	★長石田	5,153	542	0	4,611	0	0	4,537	616
192	★貝沼・皿小屋	10,642	356	3,000	7,286	0	0	6,374	4,268
193	★中生	8,974	2,516	0	6,458	0	0	5,439	3,535
194	★落合・沖の沢	5,540	470	0	5,070	0	0	0	5,540
湯沢市	計	217,158	42,045	10,089	165,024	20,902	9,566	113,012	73,678
195	小坂清水	6,466	97	0	6,369	0	0	5,135	1,331
196	院ケ台	2,150	0	0	2,150	0	0	2,114	36
羽後町	計	8,616	97	0	8,519	0	0	7,249	1,367
197	★北部	35,485	12,767	369	22,349	6,090	2,015	25,464	1,916
198	★手倉	5,657	1,714	0	3,943	610	0	4,847	200
199	★椿台	3,560	2,137	0	1,423	0	876	2,684	0
200	★間木	3,318	953	0	2,365	92	0	3,226	0
201	★五里台	2,093	757	0	1,336	0	877	1,216	0
202	★大柳	6,364	290	3,653	2,421	1,901	2,555	1,908	0
東成瀬村	計	56,477	18,618	4,022	33,837	8,693	6,323	39,345	2,116
湯沢保健所	計	282,251	60,760	14,111	207,380	29,595	15,889	159,606	77,161
県	計	2,729,770	265,066	195,106	2,269,599	257,584	85,104	1,930,677	455,434

第１０　専用水道

凡　　例

１．原水の種別

（表）　　表流水

（伏）　　伏流水

（浅）　　浅井戸

（深）　　深井戸

（湧）　　湧　水

（受）　　他の水道からの浄水受水

（併用）　　自己水源と（受）を併用

２．浄水施設の種別

（滅）　　消毒のみ

（緩）　　緩速ろ過

（急）　　急速ろ過

（膜ろ）　　膜ろ過

（簡ろ）　　簡易ろ過

（鉄･マ）　　除鉄･除マンガン処理

３．施設の専用兼用の別

（専用）　　浄水を飲用にのみ供給する施設

（浄兼）　　浄水を事業用及び飲用に併用している施設

（原兼）　　原水を事業用及び飲用に併用している施設

第10 専用水道

番号	市町村名	設置者名 施設名	確認 年月日	竣功 年月	確認時 給水人口 （人）	現在 給水人口 （人）	原水の 種別
1	鹿角市	㈱八幡平山麓観光開発事業団	H14.10.11	H8.6.1	407	22	湧水
2	鹿角市	介護老人保健施設　いこいの里	H22.9.2	H2.2.1	194	224	伏流水
3	鹿角市	㈱湯瀬ホテル	H14.10.1	S61.9.1	875	28	表流水・湧水
4	鹿角市	㈱鹿角パークホテル	H21.3.11	S62.3.1	150	150	浅井戸
5	鹿角市	鹿角トレーニングセンター　アルパス	H22.8.21	H8.1.1	2500	2500	湧水
6	鹿角市	介護老人保健施設　鹿角微笑苑	H22.9.1	H7.5.1	100	98	深井戸
7	鹿角市	かづの厚生病院　旧鹿角組合総合病院	H15.3.19	S41.3.1	1650	340	浅井戸
8	小坂町	イマジン㈱　湖畔の宿　緑水閣	H15.1.7	H10.4.1	(8)	(4)	併用
9	小坂町	十和田プリンスホテル	H14.11.1	S52.7.1	0	0	深井戸
10	小坂町	十和田湖　湖秀亭	H15.2.26	H1.8.1	7	190	浅井戸
11	小坂町	十和田観光宿泊センター　十和田ホテル	H14.10.10	H10.7.1	0	0	表流水
12	小坂町	DOWAホールディングス㈱　秋田事業所	H15.1.20	M38.10.1	260	168	表流水
13	大館市	西大館病院	H12.9.20	H12.5.1	144	144	浅井戸
14	大館市	介護老人保健施設　大館園	H14.9.24	H4.12.1	260	150	浅井戸
15	大館市	矢立育成園	H15.1.16	S57.10.1	78	51	深井戸
16	大館市	大館矢立ハイツ	H14.9.24	H5.6.1	68	0	表流水
17	大館市	明日実病院	H14.9.19	H1.3.1	195	97	深井戸
18	大館市	大葛専用水道	H16.1.13	S58.2.1	39	32	表流水・浅井戸
19	大館市	田尻専用水道	H19.1.12	S51.12.25	250	92	深井戸
20	北秋田市	公立米内沢総合病院	H14.9.10	S54.12.1	94	94	浅井戸
21	北秋田市	奥森吉青少年野外活動基地	H14.12.24	H10.6.1	0	0	表流水
22	北秋田市	社会福祉法人秋田県民生協会　愛生園	H14.9.24	S50.4.1	(315)	(317)	併用
23	藤里町	ゆとりあ藤里	H16.7.14	H16.7.14	0	0	浅井戸

浄水施設の種別	施設能力（m3/日）	計画1日最大給水量（㎥／日）	実績1日最大給水量（㎥／日）	実績1日平均給水量（㎥／日）	実績年間給水量（㎥／年）	施設の専用兼用の別	備考
滅	180	187	180	76	27,740	専用	
滅	35	75	73	65	23,725	専用	鹿角市上水道
膜ろ	603	603	568	380	138,569	専用	湯瀬簡易水道
滅	576	576	78	40	14,600	専用	鹿角市上水道
滅	252	252	91	46	16,192	専用	
滅・鉄	67	66	41	40	14,400	専用	鹿角市上水道
滅	256	981	620	570	208,050	専用	鹿角市上水道
急ろ	168	168	118	61	22,093	浄兼	休平簡易水道
鉄・マ	123	123	110	60	14,505	浄兼	大川岱簡易水道
滅	720	300	52	43	9,478	専用	休平簡易水道
急ろ	360	360	125	53	19,401	専用	
膜ろ	2,400	2,168	2,080	1,426	520,555	原兼	
鉄・マ	180	55	71	52	19,160	専用	大館市上水道
滅	80	80	90	73	26,887	専用	大館市上水道
滅	30	85	28	7	2,919	専用	大館市上水道
緩ろ	100	3,750	95	63	22,995	専用	
滅	54	54	45	22	8,000	専用	大館市上水道
緩ろ	40	40	8	5	1,832	専用	
滅	29	29	22	22	8,030	専用	
滅	151	151	80	55	20,219	浄兼	北秋田市水道事業（森吉・合川地区）
急ろ	300	300	9	1	113	浄兼	
滅	54	54	52	45	16,380	浄兼	北秋田市水道事業（森吉・合川地区）
急ろ	127	127	102	69	25,185	浄兼	藤琴簡易水道

番号	市町村名	設置者名 施設名	確認 年月日	竣功 年月	確認時 給水人口 （人）	現在 給水人口 （人）	原水の 種別
24	三種町	琴丘ふくし会特別養護老人ホーム希望苑	H14.10.25	H1.4.1	155	62	浅井戸
25	三種町	ゆめろん	H14.11.25	H7.7.1	0	0	浅井戸
26	秋田市	医療法人　三愛会　秋田東病院	S55.7.14	S55.7.14	100	140	浅井戸
27	秋田市	医療法人　久幸会　今村病院	H20.9.17	H1.6.1	893	893	浅井戸
28	秋田市	秋田フォーラスビル	H14.9.25	S49.6.5	(0)	(0)	受水
29	秋田市	秋田製錬㈱	H14.9.27	S46.12.31	(0)	(0)	受水
30	秋田市	秋田市大森山簡易専用水道	H14.9.30	H5.12.24	(0)	(0)	受水
31	秋田市	日本大昭和板紙㈱	H14.9.30	H3.10.25	(0)	(0)	受水
32	秋田市	東日本旅客鉄道㈱秋田支社　土崎工場	H21.11.26	H13.12.1	(0)	(0)	併用
33	秋田市	太平山総合開発㈱	H14.9.30	S63.4.30	0	0	深井戸
34	秋田市	社会福祉法人　ともしび会	H16.3.15	S54.3.31	156	156	浅井戸
35	秋田市	天然温泉グランスパホテルこまち	H21.1.30	H18.12.15	(0)	(0)	併用
36	秋田市	陸上自衛隊秋田駐屯地	H20.6.19		(450)	(450)	受水
37	秋田市	加藤病院	H19.10.18	S56.10.1	160	160	深井戸
38	秋田市	ユフォーレ	H14.9.30	H9.7.25	0	0	深井戸
39	秋田市	県立中央公園スポーツゾーン	H14.9.26	S59.4.27	(0)	(0)	受水
40	男鹿市	若美温泉保養施設ＷＡＯ	H14.9.30	H10.3.1	430	0	深井戸
41	男鹿市	航空自衛隊加茂分屯地司令、加茂分屯基地	H14.9.30	H16.12.22		175	伏流水
42	潟上市	㈱むつみワールド　八坂団地	S53.11.1	S53.11.1	970	171	浅井度
43	潟上市	㈱フレッシュダイナー秋田工場	H20.2.15	H20.3.1	(255)	(224)	深井戸
44	由利本荘市	南由利原観光施設	H21.2.2	S58.12.16	0	0	表流水
45	由利本荘市	秋田プリマ食品㈱	H14.9.24	S45.7.1	(0)	(0)	受水
46	由利本荘市	秋田県身体障害者コロニー	H14.9.27	S51.3.31	1000	486	表流水
47	由利本荘市	黄桜温泉　湯楽里	H15.3.31	H11.9.1	(0)	(0)	併用

施設の種別	施設能力 (m3/日)	計画1日最大給水量 (㎥／日)	実績1日最大給水量 (㎥／日)	実績1日平均給水量 (㎥／日)	実績年間給水量 (㎥／年)	施設の専用兼用の別	備考
滅	58	37	58	41	14,965	浄兼	鹿渡本町簡易水道
急ろ	150	300	211	159	58,035	浄兼	浜口地区簡易水道
滅	210	210	75	50	18,250	専用	秋田市上水道
急ろ	240	240	120	120	36,500	専用	秋田市上水道
滅	120	120	68	51	18,776	専用	秋田市上水道
滅	230	230	219	198	72,291	専用	秋田市上水道
滅	31	31	83	59	21,570	専用	秋田市上水道
滅	190	190	200	149	54,203	専用	秋田市上水道
急ろ	500	500	717	365	133,384	浄兼	秋田市上水道
急ろ	60	60	60	37	13,500	専用	秋田市上水道
滅	42	42	34	31	11,447	専用	秋田市上水道
急ろ	279	279	230	230	69,757	専用	秋田市上水道
滅	595	595	459	199	72,678	専用	秋田市上水道
滅	60	60	45	45	16,425	専用	秋田市上水道
滅	367	367	291	196	69,894	専用	秋田市上水道
滅	243	243	200	61	22,288	専用	秋田市上水道
急ろ	220	160	192	116	42,454	専用	男鹿市若美上水道
膜ろ	85	85	－	－	－	専用	
滅	146	146	48	40	15,330	専用	潟上市上水道
膜ろ	186	186	156	147	53,940	浄兼	潟上市上水道
急ろ	400	400	115	17	6,201	専用	
滅	475	350	350	295	81,243	浄兼	由利本荘市上水道
急ろ	1,000	1,000	706	374	136,575	専用	
緩ろ	160	60	54	26	6,390	専用	東由利簡易水道

番号	市町村名	設置者名 施設名	確認 年月日	竣功 年月	確認時 給水人口 （人）	現在 給水人口 （人）	原水の 種別
48	にかほ市	ひばり荘	H21.9.3	H1.6.1	175	0	浅井戸
49	にかほ市	特別養護老人ホーム　浩寿苑	H21.9.2	S63.4.1	(160)	(50)	併用
50	大仙市	大仙市役所	H14.9.30	H4.8.10	(0)	(2)	受水
51	大仙市	仙北組合総合病院	H16.10.29	H16.10.29	(2052)	(462)	受水
52	大仙市	ぬくもり温泉　ユメリア	H14.9.30	H13.3.1	0	0	浅井戸
53	大仙市	イオンリテール（株）ジャスコ中仙店	H14.9.27	H11.11.1	5600	0	浅井戸
54	大仙市	特別老人ホーム　桜寿苑	H14.9.30	H7.10.1	156	105	浅井戸
55	大仙市	こめこめプラザ	H14.9.30	S51.4.1	350	0	浅井戸
56	大仙市	介護老人保健施設　八乙女荘	H14.9.30	H1.4.1	142	144	浅井戸
57	大仙市	協和病院	H16.12.1	H16.11.24	429	429	浅井戸
58	大仙市	太田町学校給食センター	H14.9.30	H11.4.1	0	0	深井戸
59	大仙市	川口温泉　奥羽山荘	H14.12.19	S56.7.1	0	0	深井戸
60	大仙市	太田北部地区市営住宅	H9.1.8	H3.11.1	120	87	深井戸
61	大仙市	太田南部地区市営住宅	H16.9.2	H11.12.1	105	101	深井戸
62	大仙市	平安閣	H18.1.10	S54.9.8	0	1	浅井戸
63	仙北市	新玉川地区リゾート整備基盤施設	H14.9.30	H10.10.1	781	110	表流水
64	仙北市	八幡平レストハウス	H16.9.24		0	0	湧水
65	仙北市	玉川温泉	H14.9.30		837	100	湧水
66	仙北市	田沢湖ホテル　エルミラドール	H14.9.30	S59.7.28	0	0	表流水
67	仙北市	ふれあいプラザクリオン	H14.9.30	H7.3.21	0	0	浅井戸
68	仙北市	潟尻地区専用水道	H14.12.2	H13.3.23	34	18	表流水
69	仙北市	大場地区専用水道	H16.6.9	H16.6.9	100	100	深井戸
70	仙北市	ホテルタザワ	H17.12.28	H7.2.22	0	0	浅井戸
71	仙北市	アロマ田沢湖専用水道	H20.12.25	H9.7.11	0	0	浅井戸

浄水施設の種別	施設能力(m3/日)	計画1日最大給水量(㎥／日)	実績1日最大給水量(㎥／日)	実績1日平均給水量(㎥／日)	実績年間給水量(㎥／年)	施設の専用兼用の別	備考
滅	461	461	90	6	2,200	浄兼	
滅	26	26	22	22	8,186	浄兼	にかほ市上水道
滅	55	55	44	17	6,314	専用	大仙市上水道
滅	628	628	534	369	134,619	浄兼	大仙市上水道
滅	180	180	235	112	40,951	専用	刈和野地区簡易水道
急ろ	230	230	100	70	25,600	専用	
滅	31	31	59	59	21,553	専用	
滅	53	53	8	7	2,486	原兼	
滅	27	27	31	31	11,492	専用	
急ろ	150	150	150	130	47,450	専用	淀川簡易水道
急ろ	30	30	23	19	4,681	浄兼	
急ろ	45	45	39	20	7,446	浄兼	
滅	45	45	29	23	8,748	専用	
滅	26	26	21	19	6,958	専用	
滅	180	180	150	100	35,400	原兼	
急ろ	380	970	984	634	231,249	浄兼	
滅	53	50	50	30	5,400	浄兼	
滅	1,209	1,209	1,028	857	312,610	浄兼	
滅	38	38	－	－	－	浄兼	
滅	51	51	－	－	－	浄兼	西明寺地区簡易水道
膜ろ	38	38	3	2	695	専用	
滅	25	25	25	8	2,784	専用	
滅	216	216	－	－	－	原兼	
滅	80	80	－	－	－	原兼	

番号	市町村名	設置者名 施設名	確認 年月日	竣功 年月	確認時 給水人口 （人）	現在 給水人口 （人）	原水の 種別
72	美郷町	町営　小安門住宅	S61.3.28	S58.1.29	216	142	深井戸
73	美郷町	町営　熊野団地	S62.5.15	S62.12.4	144	104	深井戸
74	美郷町	介護老人保健施設　杏授苑	H14.9.27	H11.9.1	154	91	浅井戸
75	美郷町	六郷高等学校	H14.9.27	H2.10.17	0	0	浅井戸
76	美郷町	サテライト六郷	H14.9.30	H8.7.9	0	0	深井戸
77	美郷町	（有）あったか山	H14.10.15	H6.3.8	0	0	深井戸
78	横手市	羽後交通（株）	H14.9.30		(0)	(0)	受水
79	横手市	介護老人保健施設　西風苑	H16.3.2	H16.3.2	170	100	深井戸
80	横手市	イオンスーパーセンター横手南店	H20.6.10	H16.3.1	0	0	深井戸
81	横手市	平寿苑	H14.9.30	H12.4.1	154	76	深井戸
82	横手市	ひらか荘	H14.9.30	S51.4.1	65	47	深井戸
83	横手市	学校給食センター	H14.9.25	H11.3.15	0	0	深井戸
84	横手市	えがおの丘	H14.9.27	H8.7.10	0	0	浅井戸
85	湯沢市	いこいの村	H19.1.25	S52.8.1	155	2	表流水
86	湯沢市	秋の宮山荘	H19.1.25	S42.5.1	0	0	伏流水
87	湯沢市	小町の郷（道の駅）	H19.1.25	H11.4.1	0	0	深井戸
88	湯沢市	横堀温泉　紫雲閣	H14.9.30	S52.4.1	0	0	深井戸
89	湯沢市	雄勝セラミックス㈱	H19.1.25	H14.12.1	356	0	深井戸
90	湯沢市	稲住温泉	H14.10.18	S53.4.1	100	5	深井戸
91	湯沢市	身体障害療護施設　愛光園	H19.1.25	S57.2.1	97	97	深井戸
92	湯沢市	とことん山	H14.9.30	H4.10.1	0	0	表流水
93	湯沢市	特別養護老人ホーム平成苑	H19.1.25	H5.6.1	211	211	深井戸
	合　計				(3240) 21786	(1509) 8693	

（注）1.「確認時給水人口」及び「現在給水人口」の欄の（　）内は、他の水道事業体から供給を受けている専用水道の数値を示す。（合計に不参入）。

2. 備考欄に水道施設名が記入されている場合は、その専用水道が当該水道の給水区域内にあることを示す。

浄水施設の種別	施設能力(m3/日)	計画1日最大給水量(㎥／日)	実績1日最大給水量(㎥／日)	実績1日平均給水量(㎥／日)	実績年間給水量(㎥／年)	施設の専用兼用の別	備考
滅	81	81	33	18	6,390	専用	
滅	54	54	21	18	6,750	専用	
滅	22	22	40	20	7,320	専用	
滅	32	32	16	14	4,985	専用	
鉄・マ	32	32	30	17	6,205	専用	
滅	415	415	415	51	18,615	浄兼	六郷東部地区簡易水道
膜ろ	26	25	－	－	－	浄兼	横手市上水道
滅	40	25	57	51	18,720	浄兼	横手市上水道
膜ろ	230	230	－	－	－	浄兼	横手市上水道
滅	25	26	55	50	18,173	浄兼	横手市上水道
滅	39	35	54	22	8,772	浄兼	横手市上水道
滅	82	82	65	51	12,415	浄兼	横手市上水道
滅	48	48	48	18	6,530	浄兼	
急ろ	300	300	98	65	23,895	専用	
滅	45	45	45	36	13,254	浄兼	湯ノ岱簡易水道
滅	71	71	71	50	18,432	浄兼	横堀小野簡易水道
滅	39	39	39	30	10,950	浄兼	横堀小野簡易水道
鉄・マ	26	26	8	4	1,525	浄兼	
滅	22	22	20	16	5,843	浄兼	湯ノ岱簡易水道
滅	90	50	50	37	13,598	浄兼	
滅	52	52	30	9	3,254	浄兼	湯元簡易水道
滅	60	60	10	5	1,725	浄兼	横堀小野簡易水道
		23,091	14,259	9,397	3,351,297		

第１１　小規模水道

凡　　例

１．地区名

（★）	公営施設
無印	非公営施設

２．原水の種別

（表）	表流水
（伏）	伏流水
（浅）	浅井戸
（深）	深井戸
（湧）	湧水
（浄水受水）	他の水道からの浄水受水

３．浄水施設の種別

（滅）	消毒のみ
（緩）	緩速ろ過
（急）	急速ろ過
（鉄・マ）	除鉄・除マンガン処理
（膜ろ）	膜ろ過
（簡ろ）	簡易ろ過

４．配水方式

（自）	自然流下
（加）	ポンプ圧送
（併）	自然流下とポンプ圧送の併用

５．水道料金の体系（消費税込）

（用）	用途別
（口）	口径別
（単）	単一制
（定）	定額制

第11 小規模水道（計画給水人口30～100人）

事業の名称 番号	市町村名	公営 ★	地区名	竣工年月	計画給水人口（人）	給水区域内現在人口（人）	現在給水人口（人）	給水戸数（戸）	計画１日最大給水量（m3／日）	計画一人一日最大給水量 リットル/日
1	鹿角市		小割沢	S35.4	80	60	60	15	20	250
2	鹿角市		谷内大清水	S43.7	90	75	75	25	23	250
3	鹿角市		谷内長花	S32.10	80	63	63	21	20	250
4	鹿角市		谷内上苗代	S53.8	87	87	87	29	17	200
5	鹿角市		中新田	S35.4	80	42	42	14	16	200
6	鹿角市		下新田	S30.5	50	35	35	15	13	260
7	鹿角市		菩提野	S55.10	85	49	49	14	21	250
8	鹿角市		黒沢	S58.10	45	50	50	10	11	250
9	鹿角市		夏井第２	S40.4	85	73	73	19	19	220
10	鹿角市		夏井第１	H15.11	80	48	48	16	18	230
11	鹿角市		玉内	S40.5	79	90	90	31	20	250
鹿角市　計11（その他11）					841	672	672	209	198	236
12	小坂町	★	若木立	S48.11	80	20	14	9	12	150
13	小坂町	★	藤原	S62.1	47	32	32	9	26	553
小坂町　計2（公営2）					127	52	46	18	38	299
14	大館市	★	小雪沢	H11.11	68	54	54	19	48	706
15	大館市	★	石淵	H11.12	61	42	42	16	37	607
16	大館市	★	篭谷	H11.11	49	30	30	13	13	265
17	大館市	★	黒沢	H12.3	94	66	66	22	24	255
18	大館市		大明神	S37.9	70	52	44	16	12	171
19	大館市		茂内屋敷	S38.5	76	77	45	20	10	355
20	大館市		杉沢	S38.11	73	65	58	19	27	137
21	大館市(比内)	★	水沢	H 8.3	44	22	22	12	13	293
22	大館市(比内)	★	一通	S58.7	45	34	34	9	9	200
23	大館市(比内)		弥助	S52.7	100	70	24	8	20	200
24	大館市(比内)		向田(上)	S53.1	80	72	64	20	15	188
25	大館市(比内)		向田(下)	S53.1	90	59	49	19	22	244
26	大館市(比内)		独鈷東町	S54.7	99	100	75	27	20	200
大館市　計13（公営6 その他7）					949	743	607	220	270	284
大館保健所　計26　（公営8　その他18）					1,917	1,467	1,325	447	506	264
27	北秋田市	★	李岱	S59.2	63	29	27	8	20	317
28	北秋田市	★	高津森	S62.12	56	2	2	8	208	3,714
29	北秋田市	★	小様	H13.3	88	66	63	20	22	250
北秋田市　計3（公営3）					207	97	92	36	250	1,208
30	上小阿仁村	★	杉花	H8.5	100	70	70	29	53	530
31	上小阿仁村	★	小田瀬	H8.5	88	63	63	23	28	318
32	上小阿仁村		大海	S41.11	100	50	50	18	15	150
上小阿仁村　計3（公営2 その他1）					288	183	183	70	96	333
北秋田保健所　計7　（公営5　その他1）					495	280	275	106	346	699

原　水 の 種　別	浄　水 施設の 種　別	配水 方式	実績１日 最大給水 量 （m3／日）	実績１日 平均給水 量 （m3／日）	実績年間 給水量 （m3／年）	実績年間 有収水量 （m3／年）	水道料金	
							料金 体系	１０m3 当たり （円）
湧	滅	自	14	14	5,081	5,081	定	296
湧	滅	自	17	16	5,913	5,913	単	100
湧	滅	自	15	14	5,110	5,110	定	987
湧	滅	自	15	14	5,125	5,125	定	566
湧	滅	自	14	13	4,599	4,599	定	366
湧	滅	自	10	9	3,191	3,191	定	1,129
湧	滅	自	12	11	4,063	4,063	定	586
湧	滅	自	13	9	3,465	3,465	定	174
湧	滅	自	16	14	5,256	5,256	定	253
湧	滅	自	14	13	4,786	4,786	定	335
湧	滅	自	20	16	5,767	5,767	定	645
			160	143	52,356	52,356		
湧	滅	自	4	3	1,143	1,143	用	1,816
湧	滅	自	15	6	2,431	2,431	用	1,816
			19	10	3,574	3,574		
湧	滅	自	17	11	4,180	4,180	定	1,500
湧	滅	自	14	9	3,209	3,209	定	1,000
浅	滅	自	9	6	2,164	2,164	定	1,000
湧	滅	自	21	14	5,001	5,001	定	1,200
湧	滅	自	10	7	2,400	2,400	定	420
浅	滅	自	15	10	3,655	3,655	定	1,300
浅	滅	自	12	8	2,990	2,990	単	900
浅	膜ろ・滅	自	6	4	1,600	1,600	口	1,575
湧	滅	自	10	7	2,596	2,432	口	1,575
浅	滅	自	8	5	1,949	1,949	定	700
深	滅	加	10	10	3,548	3,548	定	1,400
深	滅	加	12	12	4,322	4,322	定	1,500
深	滅	加	25	17	6,091	6,091	定	1,600
			169	120	43,705	43,541		
			348	273	99,635	99,471		
表	緩	加	9	5	1,858	1,577	単	1,850
湧	滅	自	13	8	4,863	3,004	単	1,850
浅	急	加	9	6	3,253	2,009	単	1,850
			31	27	9,974	6,590		
浅	滅	自	13	11	4,138	3,931	併	2,625
湧	滅	自	16	13	4,783	4,544	併	2,625
湧	滅	自	12	10	3,752	3,564	定	2,000
			41	35	12,673	12,039		
			72	62	22,647	18,629		

事業の名称 番号	市町村名	公営 ★	地区名	竣工年月	計画給水人口（人）	給水区域内現在人口（人）	現在給水人口（人）	給水戸数（戸）	計画１日最大給水量（m3／日）	計画一人一日最大給水量 リットル/日
33	能代市		大森	S33.12	98	80	80	25	40	408
34	能代市		外割田	S29.12	99	86	75	22	30	303
35	能代市		栩木岱	S34.4	63	47	51	24	41	651
36	能代市(二ツ井)		下田平第一	S35.9	61	44	44	16	13	213
37	能代市(二ツ井)		麻生下悪戸	S37.5	65	45	45	18	18	277
38	能代市(二ツ井)		荷上場下町第二	S51.5	65	49	49	22	18	277
39	能代市(二ツ井)		関口	S38.5	59	45	45	15	13	220
40	能代市(二ツ井)		柳生	S47.12	50	33	33	14	14	280
41	能代市(二ツ井)		外面水治会	S26.6	65	43	43	15	18	277
42	能代市(二ツ井)		外面第一	S26.7	60	46	46	16	16	267
43	能代市(二ツ井)		田ノ沢	S36.7	92	93	93	25	11	120
44	能代市(二ツ井)		本田代	S48.10	49	53	53	15	12	245
45	能代市(二ツ井)		切石清水	S31.4	55	45	45	14	12	218
46	能代市(二ツ井)		切石土手町	S33.5	40	31	31	12	10	250
47	能代市(二ツ井)		仲良	S35.7	80	55	55	17	18	225
48	能代市(二ツ井)		切石米代	S33.6	55	45	45	16	15	273
49	能代市(二ツ井)		切石親和	S33.12	75	50	50	21	21	280
50	能代市(二ツ井)		切石大倉	S33.4	100	53	53	25	17	170
51	能代市(二ツ井)		学校前	H3.7	60	48	48	23	16	267
52	能代市(二ツ井)		下田平大堤下	－	65	51	51	17	18	277
53	能代市(二ツ井)		大渕	－	34	21	21	6	7	206
54	能代市(二ツ井)		樋ノ口	S34.1	75	63	63	22	17	227
55	能代市(二ツ井)		七区第二	S36.7	90	57	57	28	24	267
能代市　計23（その他23）					1,555	1,183	1,176	428	419	269
56	三種町		羽立	S34.3	70	68	68	22	14	200
三種町　計1（その他1）					70	68	68	22	14	200
能代保健所　計24　（その他24）					1,625	1,251	1,244	450	433	266
57	秋田市	★	中の沢	S56.3	53	48	48	17	16	225
58	秋田市	★	藤森	S55.3	43	17	17	10	11	262
秋田市　計2（公営2）					96	65	65	27	27	286
59	五城目町		関ヶ沢	H5.6	62	63	63	25	25	403
五城目町　計1（その他1）					62	63	63	25	25	403
秋田中央保健所　計3　（公営2　その他1）					158	128	128	52	52	332
60	由利本荘市	★	杉森	S55.10	83	33	33	13	33	398
61	由利本荘市	★	高村	S53.10	48	13	13	5	12	250
62	由利本荘市	★	黒沢	S53.10	47	22	22	9	12	255
63	由利本荘市	★	新沢	S54.10	37	13	13	7	15	405
64	由利本荘市	★	沼	S54.10	49	20	20	7	10	204
65	由利本荘市	★	ニタ子	H07.01	97	39	39	12	15	155

原　水 の 種　別	浄　水 施設の 種　別	配水 方式	実績１日 最大給水 量 （m3／日）	実績１日 平均給水 量 （m3／日）	実績年間 給水量 （m3／年）	実績年間 有収水量 （m3／年）	水道料金	
							料金 体系	１０m3 当たり （円）
湧・浅	滅	自	－	－	－	－	定	750
湧	滅	自	－	－	－	5,073	用	500
湧	滅	自	－	－	－	2,247	用	1,000
深	滅	加	11	9	3,569	3,212	定	1,000
深	滅	加	11	9	3,650	3,285	定	2,000
深	滅	加	12	10	3,974	3,577	定	1,000
深	滅	加	11	9	3,650	3,285	定	1,000
深	滅	加	8	7	2,677	2,409	定	1,500
深	滅	加	11	9	3,488	3,139	単	500
浅	滅	加	12	9	3,731	3,358	単	5,500
深	滅	加	23	19	7,543	6,789	定	2,000
湧	滅	自	13	11	4,299	3,869	定	1,000
深	滅	加	11	9	3,650	3,285	用	1,100
深	滅	加	8	6	2,514	2,263	定	1,500
深	滅	加	14	11	4,461	4,015	単	600
深	滅	加	11	9	3,650	3,285	定	1,000
深	滅	加	13	10	4,056	3,650	定	1,500
深	滅	加	13	11	4,299	3,869	単	1,000
浅	滅	加	12	10	3,893	3,504	単	1,140
深	滅	加	13	10	4,137	3,723	定	2,000
深	滅	加	5	4	1,703	1,533	定	4,000
浅	滅	加	16	13	5,110	4,599	定	1,000
深	滅	加	14	11	4,623	4,161	定	1,000
			243	216	78,678	78,130		
浅	滅	自	19	16	5,715	5,200	定	500
			19	16	5,715	5,200		
			262	231	84,393	83,330		
湧	滅	自	9	5	2,127	1,957	ロ	1,250
湧	緩	自	6	4	1,504	1,384	ロ	1,250
			15	8	3,631	3,341		
湧	滅	自	20	14	5,059	4,047		
			20	14	5,059	4,047		
			35	24	8,690	7,388		
深	滅	自	16	10	3,510	3,510	用	400
湧	滅	自	3	2	579	579	用	1,000
湧	滅	自	6	4	1,642	1,642	用	500
湧	滅	自	4	2	905	905	用	500
深	滅	加	8	4	1,613	1,613	用	1,500
湧	急	自	21	9	3,352	3,084	用	1,520

事業の名称 番号	市町村名	公営 ★	地区名	竣工年月	計画給水人口（人）	給水区域内現在人口（人）	現在給水人口（人）	給水戸数（戸）	計画１日最大給水量（m3／日）	計画一人一日最大給水量 リットル／日
66	由利本荘市	★	沢内地区	S.52.10	48	31	31	7	12	250
由利本荘市　計7（公営7）					409	171	171	60	109	267
67	にかほ市	★	水沢地区	H16.3	56	56	30	11	18	321
68	にかほ市		寺田地区	S12.9	96	75	30	19	27	281
にかほ市　計2（公営1　その他1）					152	131	60	30	45	296
由利本荘保健所　計9　（公営8　その他1）					561	302	231	90	154	275
69	大仙市（大曲）		中山	S39.6	60	37	30	11	15	250
70	大仙市（大曲）		中山中央	S41.9	50	35	32	10	15	300
71	大仙市（大曲）		深山	S37.8	100	70	87	20	25	250
72	大仙市（大曲）		松倉	S59.4	70	63	63	13	55	786
73	大仙市（西仙北）		江原田	S51.9	100	54	54	22	19	190
74	大仙市（西仙北）		九升田下	S33.7	100	85	85	18	15	150
75	大仙市（中仙）		下大蔵	S14.2	75	66	66	13	19	249
76	大仙市（中仙）		新町	S35.10	69	56	56	14	17	249
77	大仙市（中仙）		前田	S37.11	73	61	61	15	17	233
78	大仙市（中仙）		横町	S57.7	60	45	44	12	11	179
79	大仙市（中仙）		上大蔵	S37.10	60	51	50	17	15	250
80	大仙市（中仙）		下黒土南	S37.8	74	74	74	18	15	196
81	大仙市（中仙）		中村	S47.7	50	47	46	12	13	250
82	大仙市（中仙）		石持	S40.8	65	56	55	15	14	220
83	大仙市（中仙）		長戸呂	S36.12	70	65	65	16	14	204
84	大仙市（協和）	★	船沢	H7.5	100	69	69	25	31	310
85	大仙市（仙北）		上本郷	S43.7	62	27	27	8	19	306
86	大仙市（太田）		上堰	S43.9	80	43	35	11	15	188
大仙市　計18（公営1　その他17）					1,318	1,004	999	270	343	260
87	仙北市(角館)	★	北沢	H7.12	51	37	37	8	13	255
88	仙北市(田沢湖)		上森腰	S39.7	50	18	18	8	10	200
89	仙北市(田沢湖)		下鎌川	S54.1	50	31	31	9	9	180
90	仙北市(田沢湖)		上森腰第二	S39.7	45	30	30	9	10	222
91	仙北市(田沢湖)		中屋敷	S39.9	40	25	25	6	8	200
92	仙北市(田沢湖)		上鎌川	S36.4	45	24	24	8	11	244
93	仙北市(田沢湖)		上谷地川	H9.5	46	42	42	9	14	304
94	仙北市(西木)	★	相内潟	S62.1	48	30	30	10	12	250
仙北市　計8（公営2 その他6）					375	237	237	67	87	232
95	美郷町		長面	S43.12	60	40	40	11	10	167
美郷町　計1（その他1）					60	40	40	11	10	167
大仙保健所　計27（公営3　その他24）					1,753	1,281	1,276	348	440	251
横手保健所　計0										
96	湯沢市	★	泥湯	S54.3	35	12	12	11	26	743

原　水の種　別	浄　水施設の種　別	配水方式	実績１日最大給水量（m3／日）	実績１日平均給水量（m3／日）	実績年間給水量（m3／年）	実績年間有収水量（m3／年）	水道料金	
							料金体系	１０m3当たり（円）
湧	滅	自	9	8	3,244	3,244	定	500
			67	41	14,845	14,577		
湧	滅	自	18	14	5,254	5,125	用	682
湧	滅	自	25	23	8,220	8,220	定	1,105
			43	37	13,474	13,345		
			110	78	28,319	27,922		
表	滅	自	13	10	3,724	3,724	定	417
表	滅	自	11	9	3,382	3,382	定	417
表	滅	自	18	15	5,326	5,326	定	417
浅	滅	併	51	39	13,823	13,823	定	600
浅	滅	加	33	25	11,336	11,336	定	1,000
浅	滅	自	26	21	8,052	8,052	単	583
浅	滅	加	－	－	－	－	定	－
浅	滅	加	－	－	－	－	定	167
浅	滅	加	－	－	－	－	定	2,000
浅	滅	加	－	－	－	－	定	2300～
浅	滅	加	－	－	－	－	定	1250～
浅	滅	加	－	－	－	－	定	833
浅	滅	加	－	－	－	－	定	1,500
浅	滅	加	－	－	－	－	定	1,400
浅	滅	加	－	－	－	－	定	1,000
深	滅	自	21	16	5,762	5,033	用	1,400
深	滅	加	17	13	5,140	4,896	定	1,500
深	滅	加	12	10	3,646	3,474	用	1,400
			202	165	60,191	59,046		
浅	滅・塩酸	加	11	7	2,515	2,515	用	1,880
浅	滅	加	9	8	3,029	3,029	－	－
伏	滅	加	9	8	3,102	3,102	－	－
浅	滅	加	10	7	2,555	2,555	－	－
深	滅	加	8	6	2,372	2,372	－	－
伏	滅	加	10	9	3,285	3,285	－	－
浅	滅	加	14	14	5,000	5,000	－	－
表	簡ろ	自	8	6	2,188	1,693	用	1,580
			79	66	24,046	23,551		
浅	鉄・マ	加	12	8	3,012	3,012	定	500
			12	8	3,012	3,012		
			293	239	87,249	85,609		
湧	滅	自	26	23	8,274	8,274	用	1,511

事業の名称 番号	市町村名	公営★	地区名	竣工年月	計画給水人口（人）	給水区域内現在人口（人）	現在給水人口（人）	給水戸数（戸）	計画１日最大給水量（m3／日）	計画一人一日最大給水量 リットル/日
97	湯沢市	★	下新田	H2.1	32	14	14	10	8	250
98	湯沢市	★	岳ノ下	S44.3	70	41	41	10	10	143
99	湯沢市	★	小渕ヶ沢	S48.10	73	29	29	13	13	178
100	湯沢市	★	中山	S46.11	34	32	20	9	3	88
101	湯沢市	★	矢地ノ沢	S9.8	41	17	17	5	10	244
102	湯沢市	★	市野	S57.11	87	60	60	18	17	195
103	湯沢市		泉沢	S40.12	80	33	33	11	12	150
104	湯沢市		浅萩	S41.12	47	63	44	10	12	255
105	湯沢市		水無	S54.5	60	34	33	11	9	150
106	湯沢市		小杉山	S62.12	99	51	51	16	30	303
湯沢市　計11（公営7　その他4）					658	386	354	124	150	228
107	羽後町		堀内	H3.10	70	51	51	21	18	250
108	羽後町		田代門前	H7.8	93	77	77	21	17	187
109	羽後町		瀬後野	S63	37	31	31	10	9	251
110	羽後町		軽井沢	H6.3	73	51	51	15	18	251
羽後町　計4（その他4）					273	210	210	67	63	229
湯沢保健所　計15（公営7 その他8）					931	596	564	191	213	228
県計　110　（公営33　その他77）					7,440	5,305	5,043	1,684	2,144	288

原　水 の 種　別	浄　水 施設の 種　別	配水 方式	実績１日 最大給水 量 （m3／日）	実績１日 平均給水 量 （m3／日）	実績年間 給水量 （m3／年）	実績年間 有収水量 （m3／年）	水道料金	
							料金 体系	１０m3 当たり （円）
湧	滅	自	4	2	648	648	用	1,511
湧	滅	自	10	8	2,852	2,852	定	1,000
湧	滅	自	10	7	2,624	2,624	用	700
湧	滅	自	5	4	1,440	1,661	定	1,000
表	急	自	3	1	220	220	用	1,660
湧	滅	自	15	12	4,333	4,333	用	2,755
湧	滅	自	10	7	2,376	2,376	定	1,000
湧	滅	自	12	8	2,858	2,858	定	1,000
湧	滅	自	9	7	2,476	2,476	定	1,000
湧	滅	自	15	10	3,723	3,723	定	1,000
			119	87	31,824	32,045		
浅	滅	加	18	14	980	980	単	600
湧	滅	自	17	8	744	744	単	500
浅	滅	加	9	7	274	274	単	1,500
浅	滅	自	18	15	1,066	1,066	単	500
			63	39	14,240	12,816		
			182	126	46,064	44,861		
			1,301	1,033	376,997	367,210		

第１２　簡易専用水道

第１２　簡易専用水道（保健所別設置状況と検査実績）

保健所	10m3超～20m3		20m3超		合計		
	検査対象箇所数	検査実施箇所数	検査対象箇所数	検査実施箇所数	検査対象箇所数	検査実施箇所数	受検率（%）
大館	19	21	16	16	35	37	105.7
北秋田	5	5	0	0	5	5	100.0
能代	9	10	2	2	11	12	109.1
秋田中央	37	27	35	36	72	63	87.5
由利本荘	41	41	52	46	93	87	93.5
大仙	18	16	16	18	34	34	100.0
横手	32	29	48	40	80	69	86.3
湯沢	16	16	18	17	34	33	97.1
県分計	177	165	187	175	364	340	93.4
大館市	42	41	41	39	83	80	96.4
北秋田市	17	16	12	8	29	24	82.8
能代市	26	28	32	30	58	58	100.0
藤里町	1	1	0	0	1	1	100.0
五城目町	7	6	3	3	10	9	90.0
大仙市	23	23	26	24	49	47	95.9
羽後町	7	5	5	5	12	10	83.3
秋田市保健所	218	197	312	280	530	477	90.0
合計	518	482	618	564	1,136	1,046	92.1