秋田県国土利用計画管理運営資料

平成２６年度

（平成２５年度現況）

土地利用に関する施策の現況と課題

利 用 区 分 別 土 地 利 用 現 況

平成２７年３月

秋 田 県 建 設 部

秋田県国土利用計画管理運営資料　目次

国土利用計画の管理運営について ---------- 1

国土利用計画（秋田県計画）の管理運営について ---------- 2

土地利用に関する施策の現況と課題 ---------- 5

１　概　　要 ---------- 6

２　地域類型別の県土利用の動向 ---------- 8
　(1) 都市 ---------- 8
　(2) 農山漁村 ---------- １５
　(3) 自然維持地域 ---------- １９

３　県土の利用目的に応じた区分ごとの土地利用にかかる施策の体系 ---------- ２３

４　県土の利用目的に応じた区分ごとの現況と課題 ---------- ２６
　１ 農用地 ---------- ２６
　２ 森林 ---------- ４０
　３ 水面・河川 ---------- ５３
　４ 一般道路 ---------- ６０
　５ 林道 ---------- ６８
　６ 住宅地 ---------- ７０
　７ 工業用地 ---------- ８０
　８ その他宅地 ---------- ８５
　９ その他の区分 ---------- ８８
　10 沿岸域 ---------- ９４
　11 国土の保全 ---------- ９９

利用区分別土地利用現況（平成２５年） ---------- １００

利用区分別、地域区分別（市町村別）土地利用現況
　総括表 ---------- １０１
　農地 ---------- １０２
　森林 ---------- １０３
　原野等 ---------- １０４
　水面・河川・水路 ---------- １０５
　道路 ---------- １１２
　宅地 ---------- １１６

利用区分別面積の推移等に関する資料 ---------- １１８

１　利用区分の定義等 ---------- １１９
(1) 県土の利用区分の定義及び把握方法 ---------- １１９
(2) 利用区分別面積の把握資料一覧 ---------- １２３
(3) 地域区分図 ---------- １２４

２　利用区分別面積の推移 ---------- １２５
(1) 県計画の推移（第一次計画～第四次計画、目標と現況推移） ---------- １２５
(2) 全国計画の推移（第一次計画～第四次計画、目標と現況推移） ---------- １２７

３　利用区分別面積の推移 ---------- １２８
(1) 利用区分別面積把握のための算定資料 ---------- １２８
(2) 利用区分別面積と関係指標の推移 ---------- １３５
①農用地 ---------- １３５
②森林 ---------- １３６
③原野等 ---------- １３７
④水面・河川・水路 ---------- １３８
⑤道路 ---------- １３９
⑥宅地（住宅地・工業用地・その他宅地） ---------- １４０
⑦市街地 ---------- １４４
(3) 参考：地域区分別の利用区分ごとの規模の目標と推移（第三次計画） ---------- １４５

参　　考 ---------- １４８

１　土地条件 ---------- １４９
(1) 自然的条件 ---------- １４９
①位置 ---------- １４９
②面積 ---------- １５０
③地勢 ---------- １５０
④主要山岳、河川、湖 ---------- １５１
⑤気象 ---------- １５２

(2) 社会的条件 ---------- １５３
①土地所有状況 ---------- １５３
ア 概況 ---------- １５３
イ 国・公有地 ---------- １５４
ウ 民有地 ---------- １５４
エ 宅地の状況 ---------- １５６
②土地利用基本計画に関する個別規制区域 ---------- １５７
ア 土地利用基本計画 ---------- １５７
イ 都市計画法 ---------- １６０
ウ 農業振興地域の整備に関する法律 ---------- １６２
エ 森林法 ---------- １６４
オ 自然公園法 ---------- １６６
カ 自然環境保全法 ---------- １６７

③各種法律等による規制区域等 ---------- １６８
ア 規制等の概要 ---------- １６８
イ 緑地環境保全地域 ---------- １６９
ウ 鳥獣保護区 ---------- １７０
エ 国・県指定等文化財 ---------- １７０
オ 都市計画法に基づく地域地区 ---------- １７１
カ 都市公園・緑地 ---------- １７３
キ 地すべり防止区域等 ---------- １７４
ク 河川数及び延長 ---------- １７５
ケ 海岸保全区域 ---------- １７６
④地価 ---------- １７７
(3) 歴史文化条件 ---------- １８０

２ 社会経済条件
(1) 人口 ---------- １８２
①総人口及び年齢構成別（年齢３区分）人口、世帯数 ---------- １８２
②人口集中地区 ---------- １８３
③労働力人口及び就業者数 ---------- １８３
④人口見通しの推計 ---------- １８４
⑤人口の推移（市町村別） ---------- １８７
⑥世帯数の推移（市町村別） ---------- １８８
(2) 経済 ---------- １９０
①県民経済計算 ---------- １９０
②農業産出額と生産農業所得 ---------- １９２
③工業出荷額等 ---------- １９２
④商業販売額等 ---------- １９２

３ 国土利用計画の策定状況 ---------- １９３

国土利用計画の管理運営について

国土利用計画（秋田県計画）の管理運営について

国土利用計画法（昭和49年法律第92号）に基づく国土利用計画は、全国計画、都道府県計画及び市町村計画の体系からなり、全国計画は、第一次計画が昭和５１年５月１８日、第二次計画が昭和６０年１２月１７日、第三次計画が平成８年２月２３日、第四次計画が平成２０年７月４日に策定されています。

秋田県国土利用計画（以下「県計画」という。）は、第一次計画（昭和６０年目標）が昭和５２年３月２４日に、第二次計画（昭和７０年目標）が昭和６１年３月２４日に、第三次計画（平成１７年目標）が平成８年６月２０日に策定され、現在は、平成２０年１０月３日に策定した第四次計画（平成２９年目標）に移行しています。

市町村計画については、平成２６年３月末現在では２０市町村で策定されております。市町村合併により新たな市町村国土利用計画を策定する必要や、また、策定済みの市町村にあっても計画目標年次を経過しているところもあることから、多くの市町村が計画の策定や見直しに向け取り組んでおります。

県計画は、県土利用に関する基本的計画であり、県土の利用区分別規模の目標及び目標を達成するために必要な措置の概要を定めており、県土利用に関しては、県計画に定められた県土利用の基本構想が行政上の指針となるものです。

しかし、県計画は具体的な事業の実施計画ではないことから、県計画に定めた目標を達成するためには、具体的な土地利用施策を所管する各部局において、個々の施策を実施していくことが必要です。さらに県計画を管理する観点から、個々の施策実施の結果として県土利用の現況と推移を把握し、これに対する課題を取りまとめた上、県土地利用調整委員会等で総合的な立場から土地に関する問題点について整理、検討することにより、県計画の目標達成を図るとともに、計画を見直すための基礎資料としても活用されるものとなります。こうした流れについて、「秋田県国土利用計画管理運営要領」（昭和５７年９月２７日企画調整部長通知）として定めています。

秋田県国土利用計画管理運営要領

第１　趣旨

この要領は、秋田県国土利用計画（以下「県計画」という。）の管理運営事業の推進のために必要な事項を定めるものとする。

第２　管理運営事業の目的

管理運営事業は、県計画に基づき、県土の適切な利用が推進されるよう、土地利用に関する調査及び各種施策の総合調整を行うことを目的とする。

第３　実施事項

１　市町村計画の指導

国土利用計画体系の確立を図る観点から、市町村の実情に応じて、市町村計画の管理運営に関する指導、助言を行う。

２　土地利用現況把握調査

県計画の管理運営の一環として、土地利用の現況を把握するため、毎年度市町村ごとに次により調査を行う。

(1) 土地利用現況を地目区分による面積地で把握するため、「様式１」により調査を行う。

(2) 前記調査は、諸種の統計資料等精度の高いものに基づき把握することとし、把握時点は原則として前年度１０月１日とする。

３　土地利用に関する施策体系の明示

土地利用関係部局の土地利用に関する事業内容等についての資料「様式２」に基づき、毎年度県土利用に関する施策の体系を明らかにするものとする。

４　土地利用に関する各種施策の調整

県計画の進行管理に資するため、土地利用に関する施策の現況と課題について、土地利用関係部局の協力のもとに、毎年度「様式３」により明らかにするものとする。

第４　土地利用に関する連絡協議

土地利用に関する連絡協議は、秋田県土地利用調整委員会設置要綱（昭和49年６月１日施行）第３、３による幹事会において行うこととし、協議事項は、おおむね次のとおりとする。

１　県計画の目標を達成するための各種調整に関すること。

２　土地利用に関する施策と、その課題についての検討及び解決のための調整に関すること。

３　土地利用の現況及び推移並びに県計画と各種中・長期計画との関連性等についての検討に関すること。

４　土地利用上大幅な変更等が生じた場合についての情報提供及びその調整に関すること。

５　県計画の見直しに関する各種資料の提供及び検討・調整に関すること。

６　その他土地利用の調整に関すること。

第５　調査研究

県計画の管理運営を的確に行い、また、見直しを行う場合の計画の合理性を高めるため、次の研究を行う。

１　計画の管理運営上問題になる特定地目について、地域類型別に各種調査方法での実態調査に基づくそれぞれの相関及び補正手法の検討。

２　地域類型別モデル市町村の選定による現状地目の実態調査と、これの基づく各種調査手法の検討。

３　その他、計画の管理運営を的確に行うために必要な調査手法の研究及び検討。

第６　諸報告

１　県計画の管理運営にあたって、特に問題となる事項について、随時、建設部長が知事に報告するものとする。

２　土地利用現況調査の結果については、調査実施年の翌年の１月末日までに国土交通省へ提供するものとする。

附　　則

この要領は、昭和５７年　９月１４日から施行する。
この要領は、平成１０年１２月　４日から施行する。
この要領は、平成１４年　４月　１日から施行する。
この要領は、平成２０年１０月　３日から施行する。
この要領は、平成２４年　４月　１日から施行する。

※　様式省略

県計画管理運営事業の概要

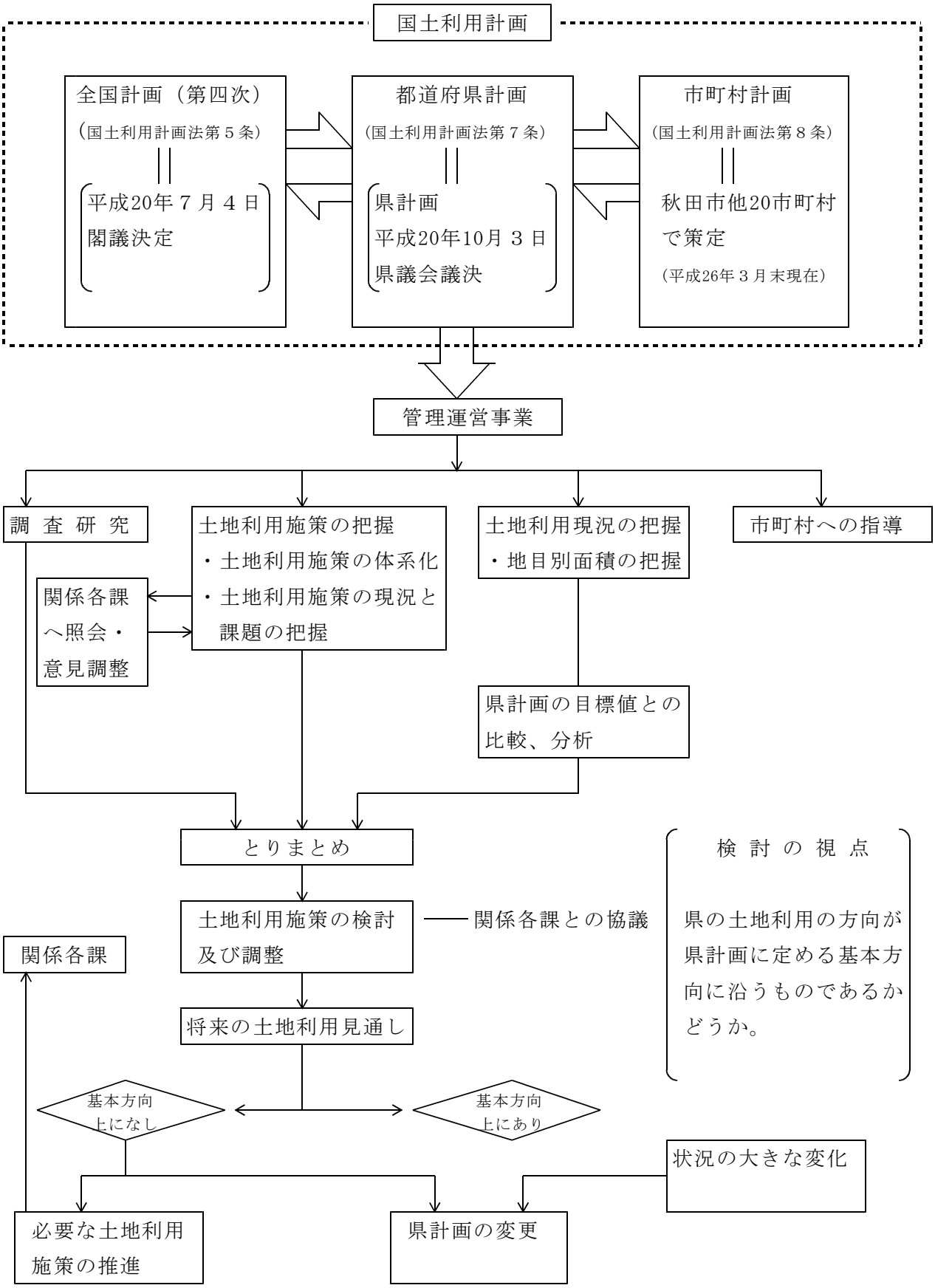

土地利用に関する施策の現況と課題

土地利用に関する施策の現況と課題

１ 概要

国土利用計画は、県土の利用に関する行政上の指針を示すものであり、土地利用に関する各種計画の上位計画となるものである。また、土地利用の現況は、各種土地利用施策の結果であり、県計画が目標としている土地利用の推進に当たっては、これら各種の土地利用施策における現況を把握し、問題点を明らかにした上で、その対策の確立を図ることが必要である。

このため、国土利用計画の基本的方向と土地利用に関連する各種長期計画を体系づけながら、平成２５年度の土地利用動向を把握することとした。

○土地利用に関連する各種長期計画（平成２５年度）

計　　画　　名	計画期間	現担当課
第２期ふるさと秋田元気創造プラン（推進期間）	平成26～36年度 （平成26～29年度）	総合政策課
秋田県地域防災計画	平成26年修正	総合防災課
第２次秋田県環境基本計画	平成23～32年度 （平成23年改定）	環境管理課
秋田県「水と緑」の基本計画	平成21年改定	森林整備課
秋田県生物多様性保全構想	（平成12年３月策定）	自然保護課
自然環境保全計画		自然保護課
自然公園計画		自然保護課
秋田県新エネルギー導入ビジョン	平成23～32年度	温暖化対策課
都市計画区域マスタープラン策定方針	（平成14年策定）	都市計画課
都市計画区域の整備、開発及び保全の方針 （都市計画マスタープラン）		都市計画課
第２期ふるさと秋田農林水産ビジョンー農林水産業・農山漁村振興基本計画ー	平成26～29年度	農林政策課
秋田県農業振興地域整備基本方針	10年（平成23年策定）	農林政策課
国有林の地域別の森林計画	米代川　平成25～35年 雄物川　平成27～37年 子吉川　平成23～33年	東北森林管理局
地域森林計画	米代川　平成25～35年 雄物川　平成22～32年 子吉川　平成23～33年	森林整備課
八郎湖に係る湖沼水質保全計画（第２期）	平成20～38年	八郎湖環境対策室
２１世紀秋田の森林づくりビジョン	（平成11年策定）	林業木材産業課
河川整備計画		河川砂防課
秋田のみちの将来像	（平成15年３月策定）	道路課
秋田県林道網整備計画（民有林林道）	４０年	森林整備課
秋田県住生活基本計画	平成23～32年度	建築住宅課
秋田沿岸海岸保全基本計画	約10年（平成15年策定）	港湾空港課 河川砂防課 水産漁港課
港湾計画		港湾空港課

※平成２５年度

第２期ふるさと秋田元気創造プラン

・計画の背景・人口フレーム等の整合
・県土利用に関する施策の基本方向の整合

秋田県国土利用計画

- 県土利用の質的向上
  - ・安全、安心
  - ・環境と共生
  - ・美　し　さ
  - 秋田県地域防災計画
  - 第２次秋田県環境基本計画
  - 秋田県「水と緑」の基本計画
  - 秋田県生物多様性保全構想
  - 自然環境保全計画
  - 自然公園計画
  - 秋田県新エネルギー導入ビジョン
- 地域類型別
  - 都市
    - 都市計画区域マスタープラン策定方針　等
  - 農山漁村
    - 第２期ふるさと秋田農林水産ビジョン－農林水産業・農山漁村振興基本計画－
  - 自然維持地域
    - 自然環境保全計画・自然公園計画
    - 秋田県生物多様性保全構想
- 利用区分別
  - 農地
    - 第２期ふるさと秋田農林水産ビジョン－農林水産業・農山漁村振興基本計画－
    - 秋田県農業振興地域整備基本方針
  - 森林
    - 国有林の地域別の森林計画
    - 地域森林計画
    - ２１世紀秋田の森林づくりビジョン
  - 水面・河川等
    - 八郎湖に係る湖沼水質保全計画（第２期）
    - 河川整備計画
  - 道路
    - 秋田のみちの将来像
    - 秋田県林道網整備計画（民有林林道）
  - 宅地
    - 秋田県住生活基本計画
  - その他
    - 秋田沿岸海岸保全基本計画
    - 港湾計画

２　地域類型別の県土利用の動向

(1) 都市

① 都市計画、人口集中地区の概況

ア　本県の25市町村のうち、平成２５年度現在で都市計画区域を指定している市町村は18(13市４町1村)であり、都市計画区域は17となっている。本県の総面積11,636.32k㎡に占める都市計画区域の面積は約17%、約1,936.08k㎡、本県の総人口約1,041千人に占める都市計画区域の人口は約77%約800千人となっている。

	秋田県全体		都市計画区域	
	面積(ha)	人口（人）	面積(ha)	人口（人）
平成25年４月１日	1,163,628	1,053,652	193,675	805,014
平成26年４月１日	1,163,632	1,040,764	193,608	799,807

資料：都市計画課

イ　国勢調査でいう人口集中地区の面積は、平成２２年時点で8,722ha（県総面積の約0.7%）であり、居住する人口は約371千人となっている。
　人口集中地区における平成２年時点からの推移をみると、面積は262haの増加、居住人口は約2万5千人減少しており、平成７年をピークに面積では横ばい、人口では減少傾向となっている。

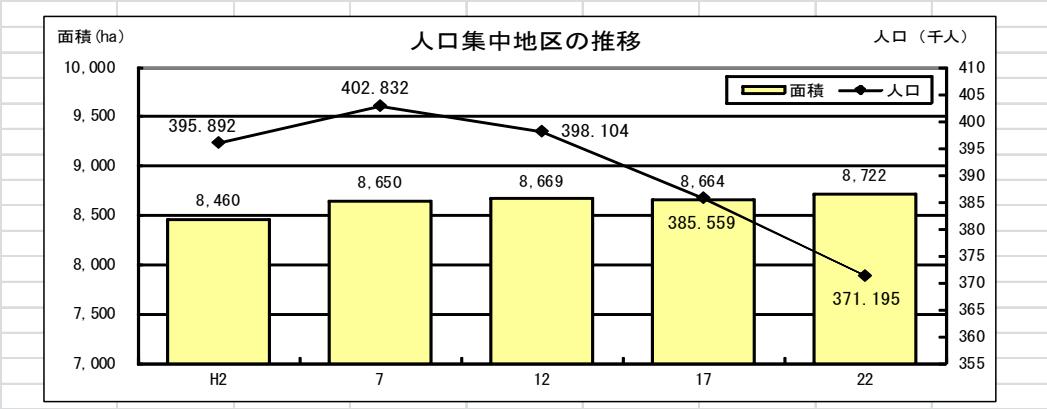

出典：「国勢調査」
注)「人口集中地区」とは、原則として人口密度が１k㎡当たり4,000人以上である国勢調査の小地域「基本単位区」が市町村の境域内で互いに隣接し、かつ、その合計人口が国勢調査時に5,000人以上となる地域をいう。

② 土地利用の高度化、低未利用地の有効利用

ア　総合的な市街地整備手法である土地区画整理事業は、平成２５年度末までに72箇所、約2,368haが都市計画決定されている。
　また、事業認可、換地処分公告済及び事業中の状況は下表のとおりとなっている。

	都市計画決定		事業認可		換地処分公告済		施行中	
	箇所	面積(ha)	箇所	面積(ha)	箇所	面積(ha)	箇所	面積(ha)
平成25年４月１日	72	2,368.3	187	2,885.1	179	2,749.9	8	135.2
平成26年４月１日	72	2,368.3	187	2,885.1	181	2,765.7	6	119.4

【平成２５年度中の事業認可箇所】
・なし

【平成２５年度中の換地処分公告箇所】
・本荘中央（由利本荘市）

地域別の状況（平成２６年４月１日現在）

地　域　名	都市計画決定		事業認可		換地処分公告済		施行中	
	箇所	面積(ha)	箇所	面積(ha)	箇所	面積(ha)	箇所	面積(ha)
鹿角地域	3	64.9	3	64.9	3	64.9		
北秋田地域	10	177.8	16	197.1	15	190.9	1	6.2
山本地域	11	317.8	13	379.3	12	366.0	1	13.3
秋田地域	16	1,202.4	84	1,536.1	82	1,484,8	2	51.3
由利地域	6	105.7	8	56.0	8	56.0		
仙北地域	9	199.3	23	248.8	22	223.1	1	25.7
平鹿地域	14	239.0	31	304.5	30	281.6	1	22.9
雄勝地域	3	61.4	9	98.4	9	98.4		
計	72	2,368.3	187	2,885.1	181	2,765.7	6	119.4

資料：都市計画課

イ　土地の高度利用を図る市街地再開発事業の状況は、次のとおりである。

都市名	名　　称	施行主体	区域面積(ha)	摘　要
秋田市	秋田駅前地区第１種市街地再開発事業	再開発組合	約　３．１	S58 秋田県告示
秋田市	中通一丁目地区第１種市街地再開発事業	再開発組合	約　２．９	H21 秋田市告示
大仙市	大曲通町地区第１種市街地再開発事業	再開発組合	約　２．６	H24 大仙市告示
横手市	横手駅東口第１地区第１種市街地再開発事業	再開発組合	約　２．１	H20 横手市告示

資料：都市計画課

③ 農林業的土地利用との調整

ア　近年の市街地周辺部における農林業的土地利用に関連する区域変更は、次のとおりである。

年度	事　由　等	地　区　名	面積
１８	秋田都市地域の市街化区域編入・除外 ※農業振興地域の縮小 （宅地開発の完了・整備予定地区 境界線の明確化　等）	秋田市下新城長岡	1.0
		秋田市飯島字堀川	1.7
		秋田市飯島字西袋	0.2
		秋田市添川字地ノ内	0.4
		秋田市下北手松崎	0.03
		〃	0.01
		秋田市桜二丁目	1.4
		秋田市大平台四丁目外	6.7
		秋田市外旭川字山崎	▲ 0.4

資料：土地利用基本計画変更資料より建設政策課で作成

④ 自然的土地利用からの転換抑制

ア　開発許可状況の推移

都市計画法に基づく開発許可状況をみると、許可件数、面積とも平成７年頃をピークに減少し、その後は横ばい状態が続いている。

開発許可の地域区分別では、特に平成４年から１０年にかけて、その他の区域における開発許可が多くなっている。

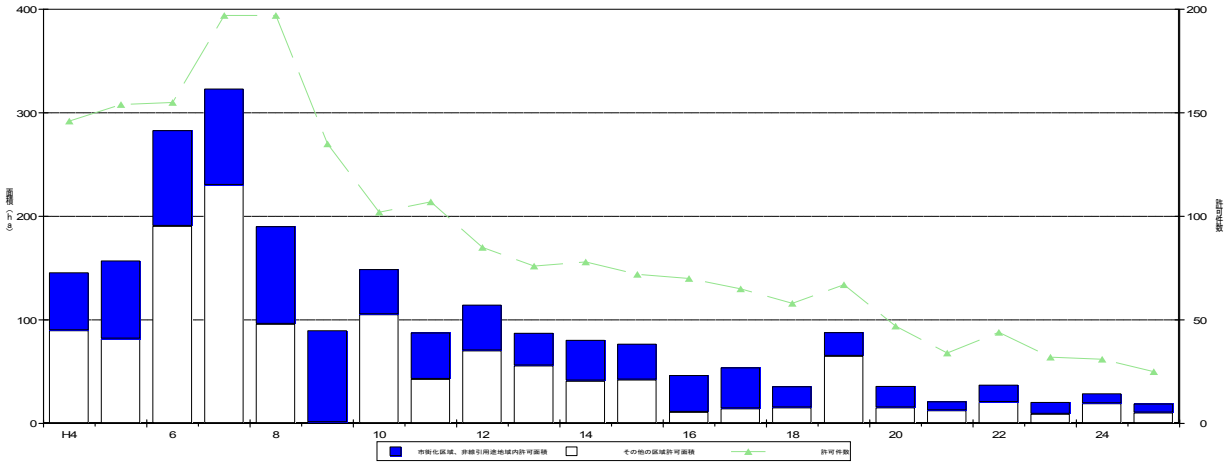

資料：「土地利用動向調査」（都市計画課、秋田市調べ）
注）区域については次により区分した。
市街化区域（ただし1,000㎡以上）
非線引用途地域：線引きのない都市計画区域における住宅地、商業地、工業地等の用途を指定した地域（市町村ごとの許可基準面積による）
その他の区域　：市街化調整区域
非線引用途地域以外の都市計画区域内（市町村ごとの許可基準面積による、市街化調整区域を除く
都市計画区域外（ただし１ha以上）

イ　農地転用許可及び林地開発許可等における都市的土地利用への転換状況
耕地拡張・かい廃統計による農地のかい廃状況及び森林法に基づく林地開発許可等のうち、転用目的が宅地系（住宅用地や工業用地等）である許可等面積の推移をみると、近年は横ばい傾向にある。

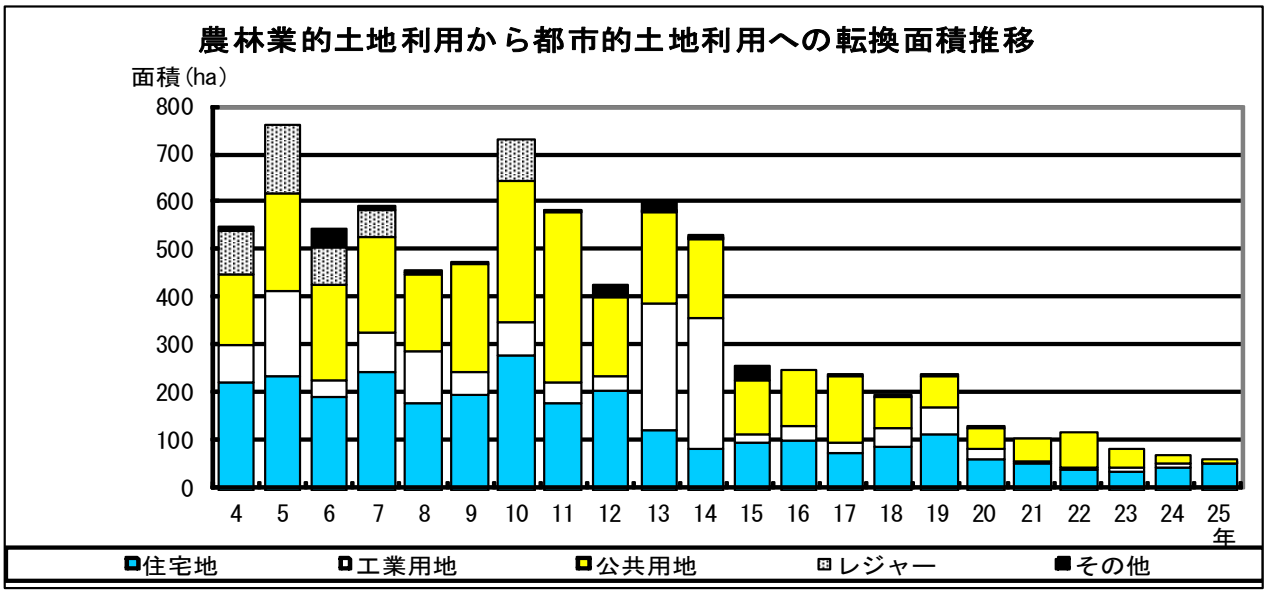

資料：耕地拡張・かい廃面積統計及び林地開発許可等実施状況（森林整備課調べ）をもとに建設政策課で作成
注）次の区分について「宅地系」として集計した。
①耕地拡張・かい廃面積統計のかい廃（減少要因）のうち
工場用地　→　工業用地
道路・鉄道　→　公共用地
宅地等　→　住宅地
②林地開発許可等開発の目的のうち
工場事業場用地　→　工業用地
学校博物館用地、公園運動場用地、道路の改築・新築　→　公共用地
住宅用地　→　住宅用地
別荘地、ゴルフ場、レジャー施設　→　レジャー
産廃施設　→　その他

⑤ 主な都市施設の整備状況

ア　都市計画道路

都市計画道路の平成２６年４月１日現在の状況は、決定延長約1,027kmに対し改良済延長621kmで改良率は60.6%となっている。

	路線数	計画決定延長(m)	改良済延長(m)	改良率(%)
平成25年４月１日	444	1,031,483	620,648	60.2
平成26年４月１日	442	1,026,773	621,918	60.6

イ　公園、緑地等

公園、緑地等の平成２６年４月１日現在の整備状況は、計画決定が568箇所（4,355ha)、整備が554箇所（1,541ha）で整備率は35.3%となっており、都市計画区域人口に対する一人当たり公園面積は、19.3㎡/人になっている。

	計画決定		整備済		
	箇所数	面積(ha)	箇所数	面積(ha)	整備率
平成25年４月１日	567	4,347.13	554	1,535.35	35.3 %
平成26年４月１日	568	4,355.43	554	1,540.89	35.3 %

公園別内訳（平成２６年４月１日）

公園別 ＼ 区分		整備済	
		箇所数	面積(ha)
住区基幹公園	街区公園	391	95.75
	近隣公園	30	68.05
	地区公園	34	145.21
都市基幹公園	総合公園	24	579.12
	運動公園	7	119.08
特殊公園	歴史公園	2	2.84
	墓　園	11	60.85
大規模公園	広域公園	3	289.90
緩衝緑地		23	1.51
都市緑地		15	170.51
緑道		3	3.22
広場公園		11	4.85
計		554	1,540.89

（都市公園整備目標）

	総面積 (ha)	都市計画区域人口に対する１人当たり面積 (㎡／人)
現況 (H26)	1,540.89	19.3
目標 (H27)	1,610.00	20.0

ウ　下水道等

下水道等の生活排水処理施設の整備にあたっては、公共下水道事業（国土交通省）、農業集落排水事業（農林水産省）及び合併処理浄化槽事業（環境省）など地域特性に合わせ整備を進めており、２５市町村の全てが供用を開始し、処理人口は平成２５年度末現在で890千人となっている。

【基本フレーム】

事業種別	計画処理人口（人）	比率(%)	処理人口（人）（平成19年度）	処理人口（人）（平成30年度）
公共下水道	825,100	73	618,000	727,000
集落排水等	149,700	13	118,000	138,200
合併処理浄化槽	156,000	14	105,800	149,600
計	1,130,800	100	842,400	1,014,800
※平成20年3月 住民基本台帳人口			普及率　75%	普及率　90%

【実施状況】

	平成２３年度		平成２４年度		平成２５年度	
	処理人口	比率	処理人口	比率	処理人口	比率
公共下水道	647,388	60	654,396	61	654,688	62
集落排水等	120,566	11	117,876	11	115,614	11
合併処理浄化槽	115,066	11	117,496	11	119,461	11
計	883,020	81	889,768	83	889,763	84
住民基本台帳人口	1,086,018（H24.3）		1,076,205(H25.3)		1,063,355(H26.3)	

資料：下水道課

エ　その他の都市施設

都市計画決定されているその他の諸施設の状況は、次のとおりである。

施設区分	箇所数	面積(ha)	所　在　市　町　村
汚物処理場	10	17.09	秋田市、潟上市、大館市、北秋田市、能代市、男鹿市、由利本荘市、大仙市、湯沢市
ごみ処理場	6	60.24	秋田市、鹿角市、由利本荘市、にかほ市、大仙市、横手市
ごみ焼却場	7	9.45	潟上市、大館市、男鹿市、にかほ市、横手市、湯沢市
市場	9	22.35	秋田市、鹿角市、能代市、男鹿市、由利本荘市、にかほ市大仙市、美郷町
と畜場	2	11.30	秋田市、鹿角市
学校	6	55.26	秋田市
病院	1	11.75	北秋田市
火葬場	16	12.24	秋田市、潟上市、鹿角市、大館市、北秋田市、能代市、男鹿市、由利本荘市、にかほ市、大仙市、美郷町、仙北市、横手市、湯沢市、五城目町
自動車ﾀｰﾐﾅﾙ	1	1.32	横手市
駐車場駐輪場	2	0.237	秋田市、能代市

資料：都市計画課（平成２６年４月１日現在）

⑥ 都市機能のバランス良い配置

ア　用途地域の指定状況

用途地域は地域地区の中で最も基本となる都市計画であり、住居、商業、工業、その他の用途を適正に配置することにより、都市機能を向上されるとともに、良好な都市環境を維持、改善することを目的に定めている。

	平成25年４月１日		平成26年４月１日	
	面積(ha)	比率(%)	面積(ha)	比率(%)
第一種低層住宅専用地域	3,539.5	17.2	3,462.5	16.9
第二種低層住宅専用地域	142.4	0.7	142.4	0.7
第一種中高層住宅専用地域	2,035.8	9.9	2,035.8	9.9
第二種中高層住居専用地域	1,061.2	5.2	1,061.2	5.2
第一種住居地域	5,919.5	28.8	5,983.5	29.2
第二種住居地域	749.8	3.6	749.8	3.7
準住居地域	53.7	0.3	53.7	0.3
近隣商業地域	1,223.5	5.9	1,214.5	5.9
商業地域	1,129.4	5.5	1,128.4	5.5
準工業地域	2,519.0	12.3	2,509.0	12.2
工業地域	1,044.0	5.1	1,022.0	5.0
工業専用地域	1,136.0	5.5	1,136.0	5.5
合計	20,551.0	100.0	20,497.0	100.0
都市計画区域面積	193,675		193,608	

※特別用途地区

都市計画区域		種類	面積	最終決定年月日及び告示番号
区域名	都市名			
能代	能代市	娯楽・レクリエーション地区	約 55ha	H 8. 4. 1　能代市告示第12号
		特別工業地区	約142.5ha	H24. 8.14　能代市告示第124号
湯沢	湯沢市	特別工業地区	約 42ha	H 8. 4. 1　湯沢市告示第６号
秋田	秋田市	大規模集客施設制限地区	約 796ha	H20. 7. 1　秋田市告示第142号
河辺	秋田市	大規模集客施設制限地区	約 24ha	H20. 7. 1　秋田市告示第143号
大曲	大仙市	大規模集客施設制限地区	約122.4ha	H23. 9.16　大仙市告示第80号

資料：都市計画課

⑦ 良好な街並み空間の形成

ア　風致地区

都市における良好な自然的景観を形成している土地について、これを計画的に保存し、都市の環境保全を図るため、風致地区を指定している。

都市計画区域		地区数	面積(ha)	地区別種別面積(ha)		
区域名	都市名			第１種	第２種	第３種
秋田	秋田市	９　地区	1,664.50	883.40	123.30	657.80
由利本荘	由利本荘市	２　地区	101.45	73.78	21.87	5.80
にかほ	にかほ市	３　地区	46.00	32.20	－	13.80
横手	横手市	２　地区	102.30	102.20	－	0.10
湯沢	湯沢市	３　地区	63.80	60.60	－	3.20
合計		１９　地区	1,978.05	1,152.18	145.17	680.70

イ　特別緑地保全地区

都市計画区域内の緑地として、仙北市角館町の田町山地区約3.2haを計画決定し、武家屋敷群と一体となって優れた景観をもつ緑地を保全している。

ウ　伝統的建造物群保存地区

仙北市角館町の武家屋敷群約6.9ha及び横手市増田町の内蔵群約10.6haを計画決定している。

エ　地区計画

地区計画は住民の生活に身近な空間を対象とした地区レベルでのまちづくりの要請に応え、地区を単位として、道路、公園等の配置や建築物に関する制限などについて、地区の特性に応じてきめ細かく定めるまちづくりの計画であり、平成２６年４月１日現在、34地区（約598.6ha）で策定されている。

都市計画区域		名　　称	面　　積	計画決定
区域名	都市名			年 月 日
秋　田	秋田市	通町地区計画	約　5.3ha	H 5. 2.18
		秋田新都市老人福祉総合エリア地区計画	約 27.5ha	H 6. 2.10
		泉ハイタウン地区計画	約 16.1ha	H 7.12.12
		山手台地区計画	約 31.1ha	H15. 8.22
		外旭川小谷地地区計画	約 14.3ha	H11. 4. 1
		下新城中野地区計画	約 21.5ha	H18. 8. 1
		広面谷内佐渡地区計画	約 12.9ha	H16. 3.12
		楢山石塚谷地地区計画	約 16.4ha	H22. 4.15
		仁井田福島地区計画	約 11.8ha	H15. 8.22
		桜台地区計画	約 46.1ha	H15. 8.22
		仁井田本町地区計画	約 15.0ha	H13. 2. 7
		下浜桂根地区計画	約 27.9ha	H10. 9.22
		下浜羽川地区計画	約　1.1ha	H10. 9.22
		御所野堤台地区計画	約 54.8ha	H17. 4.12
		御所野地蔵田地区計画	約 32.7ha	H17.11.10
		御所野元町地区計画	約 23.7ha	H17.11.10
		御所野下堤・元町地区計画	約 20.6ha	H17.11.10
		土崎港中央四丁目地区計画	約　3.6ha	H17.11.10
		南ヶ丘地区計画	約 47.7ha	H19.11.29
		南部ニュータウン大野地区計画	約　5.5ha	H23. 4. 6
	潟上市	街道下地区地区計画	約 26.7ha	H12.11.10
		豊川竜毛地区地区計画	約　5.0ha	H10. 9.22
		阿弥陀堂地区地区計画	約　6.2ha	H22. 6.11
		昭和工業団地地区計画	約 34.8ha	H20. 1.18
		元木山四季の街地区計画	約　4.0ha	H20. 9. 8
鹿　角	鹿角市	花輪地区地区計画	約 10.6ha	H11. 8.17
		花輪高井田地区地区計画	約　5.6ha	H11. 8.17
由利本荘	由利本荘市	大門・本町通り周辺地区計画	約 13.1ha	H24.12. 7
大　曲	大仙市	大曲駅東第一地区地区計画	約 29.8ha	H18. 9. 5
仙　北	仙北市	田沢湖駅前地区地区計画	約　4.3ha	H10. 6.19
横　手	横手市	羽黒町・上内町地区計画	約 13.6ha	S62. 4. 6
		朝日が丘地区計画	約　1.0ha	S63. 7.23
湯　沢	湯沢市	大町地区地区計画	約　3.7ha	H12. 3.30
小　坂	小坂町	古舘地区地区計画	約　4.6ha	H10. 4. 1
３４地区			約598.6ha	

(2) 農山漁村

① 農業集落の状況

ア　世界農林業センサス（農業集落用調査）による農業集落数をみると、平成２２年の農業集落数は2,765集落で、10年間で223集落の増加、１農業集落当たりの農家の構成比は19.6%で、10.7%減少している。

イ　農業集落数の構成を農家率（農業集落内総戸数に占める農家数の割合）でみると、農家率が50%以上を占める集落数は1,196集落、43.3%であるが、10年間で467集落（28.1%）減少しており、中でも農家率70%以上の集落が大きく減少している。

ウ　農業集落の中でも、非農家の戸数が増加し、全体として農業集落の混住化が広がっていることがうかがえる。

	総農業集落数	１農業集落当たりの平均				
		総戸数（戸）	農家数（戸）	非農家数（戸）	構成比（%） 農家	構成比（%） 非農家
1990（H 2）	2,622	93.3	36.3	57.0	38.9	61.1
2000（H12）	2,542	102.8	31.1	71.7	30.3	69.7
2010（H22）	2,765	110	22	88	19.6	80.4

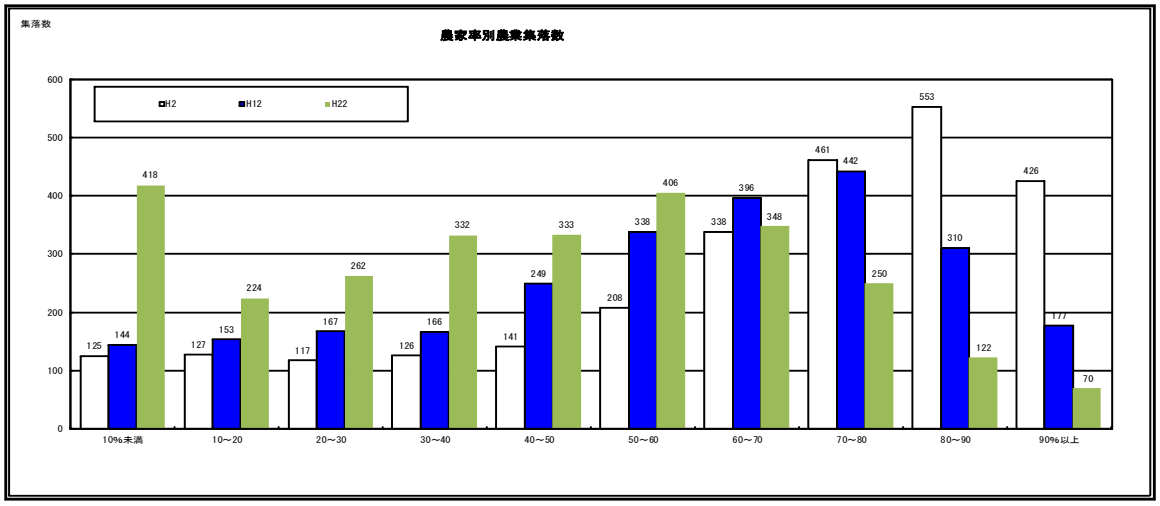

出典：「世界農林業センサス」－農山村地域調査報告書（農林水産省）
注）「農業集落」とは、市町村の区域の一部において農業上形成されている地域社会のことである。農業集落は、もともと自然発生的な地域社会であって、家と家とが地縁的、血縁的に結びつき、各種の集団や社会関係を形成してきた社会生活の基礎的な単位である。

② 農業集落の土地

ア　同じく農林業センサスによる過去10年間における耕地の変化をみると、平成12年調査では「耕地の増減がなかった」集落と「耕地の減少が１ha未満」の集落は合わせて1,627集落（総農業集落数の64.0%）であり、平成２年調査の66.1%から2.1ポイント下がった。

イ　一方「減少面積５ha以上」の集落は２２１集落（総農業集落数の8.7%）で、1.4ポイント増加、「耕地面積が増加した」集落は、72集落から８集落となり、耕地の減少は農業集落において進んでいる。

	減少した農業集落数						増減のない農業集落数	増加した農業集落数
	計	１ha未満	１～３	３～５	５～10	10ha以上		
1990（H 2）	1,611	793	492	135	115	76	939	72
2000（H12）	1,611	704	532	154	132	89	923	8

出典：「世界農林業センサス」－農業集落調査報告書（農林水産省）･･･2010年世界農林業センサス：調査対象外

③ 農業集落の立地条件

ア　農業集落の立地条件を法制上の地域指定該当集落数でみると、一部でも都市計画区域に掛かっている集落は1,135集落、全体の41.0%を占めており、地域的に中山間農業地域にあっても、都市計画区域に掛かっている地域も多くみられる。

イ　自然保護等の地域指定該当集落数では、自然公園及び自然環境保全地域のいずれかに掛かっている地域が農業集落全体の約５%、保安林の指定区域には約４分の１の農業集落が該当しており、自然環境や森林の公益的機能の保全のため土地の開発や伐採等が規制されている。

ウ　地勢別の該当集落数をみると、平地が半数以上を占めるものの、山間地域に存在する農業集落も11%あるなど、環境条件の不利な集落も多くみられる。

○法制上の指定地域に該当している農業集落数

	計（割合）	都市的地域	平地農業地域	中間農業地域	山間農業地域
総農業集落数	2,765	247	978	932	608
都市計画区域	1,135(41.0)	243	452	312	128
農業振興地域	2,574(93.1)	129	961	891	593
都市と農業の両方	945(34.2)	123	430	270	122
振興山村地域	1,007(36.4)	－	－	446	561
過疎地域	1,547(55.9)	43	340	627	537
豪雪地域	2,765(100)	247	978	932	608
半島振興対策地域	122(4.4)	－	77	45	－
特定農山村地域	1,365(49.4)	29	85	667	584

○自然保護等の指定地域に該当している農業集落数

	計	都市的地域	平地農業地域	中間農業地域	山間農業地域
自然公園	98(3.9)	4	10	46	38
自然環境保全地域	30(1.2)	4	2	14	10
鳥獣保護区	471(18.5)	42	115	197	117
保安林	670(26.4)	21	123	279	247

○地勢別農業集落数

	計	都市的地域	平地農業地域	中間農業地域	山間農業地域
平野	1,428(56.2)	165	780	393	90
盆地	701(27.6)	8	104	355	234
高原	22(0.9)	1	2	13	6
裾野	92(3.6)	－	25	39	28
山間	280(11.0)	11	28	96	145
峡谷	19(0.7)	－	2	6	11

出典：「世界農林業センサス」－農山村地域調査報告書、農業集落調査報告書（農林水産省）

注）法制上の指定地域に該当している農業集落数は、平成２２年の調査結果による。
その他は、平成２２年調査対象外のため、平成１２年の調査結果による。平成２年調査は調査項目になっていないため、推移は把握できなかった。
「都市的地域」等の農業地域類型区分は、同調査の基準指標により定義されたものである。

④ 農山漁村の公益的機能

ア　農山漁村は、食料の安定的な供給のみならず、生産活動等を通じて、国土の保全、水源のかん養、自然環境の保全、良好な景観の形成、文化の伝承等の公益的機能を有しており、国民生活及び国民経済の安定にとって重要な役割を果たしている。

農業・農村の持つ主な公益的機能

社会保障機能	遺伝資源保全機能	
	地域保安管理機能	
	防災・避難地提供機能	
自然環境保全機能	生物保全機能	遺伝資源保全機能
		野生生物保全機能
		生態系保全機能
	国土保全機能	土地保全機能（表土浸食防止等）
		水保全機能（治水、水資源涵養等）
		大気保全機能（気象安定等）
社会文化保全機能	アメニティー保全機能	居住環境保全機能
		観光保健休養機能
		情操教育機能
		景観保全機能
	地域社会保全機能	地域社会維持機能
	地域文化保全機能	有形・無形文化財保全機能

漁業・漁村の多面的機能

物質循環	窒素やリンの陸上への還元等
水質浄化	二枚貝による海水濾過・浄化
二酸化炭素の固定	二酸化炭素を貝殻として固定した貝類の漁獲による回収
生物多様性の維持	外来魚駆除等による多様性維持
環境保全	漁業者のごみ回収などによる海洋・沿岸環境の保全
生命・財産の保全	海難防止・救助等

資料：農林水産業及び農山漁村に関する年次報告（農林水産部）

⑤ 生活環境の整備

ア　農山漁村地域においても、交通インフラの基本は市町村間をつなぐ国・県道や、市町村内の主要集落を結ぶ幹線市町村道であるが、生産基盤である農用地と集落を連絡し、生産物を市場に向け運搬する目的等で整備される農道も重要な産業・生活基盤となっている。

イ　農道の要整備延長5,600kmのうち、平成２２年までに4,491km（整備率80%）が整備されている。県営事業として整備する基幹的農道は、現在新規要望地区がないことなどから、平成１９年度にすべて完了となっている。

ウ　生活排水処理施設は、県民だれもが快適な生活環境の恩恵を享受できるように普及率の均衡を図る必要があり、農山漁村における農業集落排水施設は、農業用水をはじめ公共用水域の水質保全に寄与するとともに、農村生活環境の改善を通し快適な農村社会の形成に大きく貢献する施設となっている。

エ　生活排水処理施設整備は、「秋田県生活排水処理整備構想」（平成２１年３月策定）の整備区分により整備を進めており、農業集落排水施設普及人口は、平成１９年度末までに113,900人（進捗率79%）となっており、平成３０年度末の普及人口は、134,200人（整備率93%）の計画となっている。

⑥ 都市との交流連携

ア　近年、都市住民等は、「物の豊かさ」から安らぎや潤いを求めるなど「心の豊かさ」を重視した価値観へと変化してきており、農村の生活や自然、その他の多様な資源が高く評価されている。

また、都市サイドにおける余暇環境の変化などもあり、農山漁村で自然にふれたり農林漁業体験などを行いながらゆったりとした休暇を過ごす「グリーン・ツーリズム」への関心が高まってきている。

一方、農村側では、都市と農村の交流により、農家の就業機会の確保、農家経済の安定、活力ある地域社会の形成など、地域の活性化のための様々な取り組みが活発化している。

特に中山間地域は、地理的条件などから農業生産には不利な地域であるものの、都市住民からは交流の舞台として注目され、地域資源を活用した都市農村交流が全国的に活発化する中、本県においても中山間地域等への都市住民等の交流参加者数が45,309人（平成13年）から91,255人（平成21年）と年々増加してきたが、農林水産ビジョンの指標見直しにより、平成22年から交流参加人口の算出方法が変更となっており、平成22年は837万人、平成23年は830万人、平成24年は871万人、平成25年は860万人となっている。

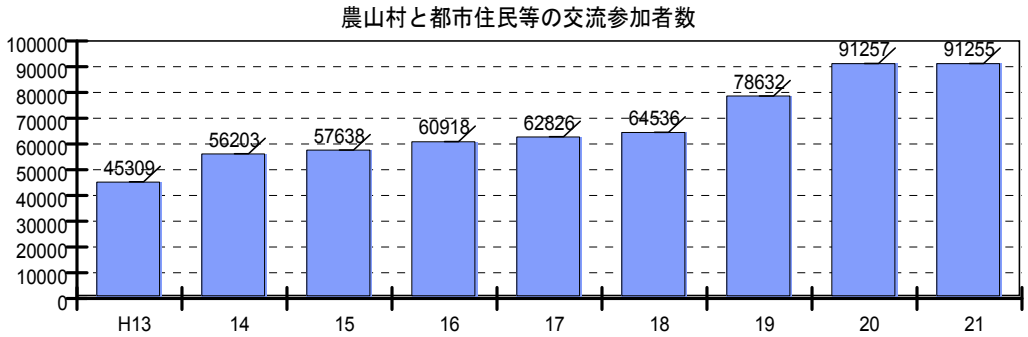

⑦ 条件不利地域における多面的機能の確保

ア　中山間地等における耕作放棄地の発生防止と農用地の持つ多面的機能の確保を目的として、平成12年度から交付金制度が実施され、平成２２～２６年度まで第３期対策を実施中である。

平成２５年度は、全県の２２市町村で実施しており、交付対象面積約10,700ha、約６３０集落等が協定を締結して交付金を受け、耕作放棄地の発生防止のため活動を行っている。

区　　分	協定数	参加者数（人）	実施面積(ha)	交付総額（万円）
集落協定	623	13,522	10,638	113,081
１協定当り	－	22	17.1	182
個別協定	6	6	52	284
合　計	629	13,528	10,690	113,365

(3) 自然維持地域

① 野生生物の生息・生育空間の適切な配置

ア 自然環境保全地域等の指定状況

自然環境保全法や秋田県自然環境保全条例では、優れた生態系や地形、海岸や野生動物の生息地等、自然環境を保全することが特に必要な区域を保全するため、自然環境保全地域として指定し、保全事業の実施と行為の制限を定めている。

平成４年に、白神山地が国自然環境保全地域に指定され、翌年には世界遺産地域（自然遺産）に登録されている。

県が指定する自然環境保全地域は１７箇所、緑地環境保全地域は４箇所あり、国指定と合わせて２２箇所、約5,590haが保全地域として指定されている。

近年では、湿原植物群落や貴重植物の保全のため、潟上市天王の出戸湿原（H15、約3ha）、由利本荘市長坂の加田喜沼（H16、約4ha）、笹森山（H21、約１１５ha）が新たに指定されている。また、由利本荘市親川（H15、約7ha）で保全区域を拡張している。

区　　分	地　　域　　等	面積(ha)
世界自然遺産	白神山地	全体16,971 本県 4,344
国自然環境保全地域	白神山地	4,336
県自然環境保全地域	南由利原、湯の台・小方角沢、冬師、露熊山峡、保呂羽山 刈女木、羽黒山、外山、丁岳、番鳥森、鞍山風穴、金峰山 小又風穴、親川、出戸湿原、加田喜沼、笹森山	819
県緑地環境保全地域	長木渓谷、今泉、千屋並木、石沢峡	435

資料：自然保護課（平成２６年３月３１日現在）

イ 自然公園の指定状況

自然公園法では、優れた自然の風景地を保護するとともに、その利用の増進を図ることにより、国民の保健、休養及び教化に資するとともに、生物の多様性の確保に寄与するため、自然公園ごとに、公園計画として公園内の利用施設の種類や配置を定めるとともに、無秩序な開発や利用の増大が行われないよう地域を指定し行為規制や利用規制を定めて、良好な自然景観と適正な利用を図っている。

自然公園の指定状況は、国立公園１箇所、国定公園３箇所、県立自然公園が８箇所、指定されている面積は約124千ha（海域部除く）となっている。

区　　分	公　　園　　名	面積(ha)
国立公園	十和田八幡平	26,789
国定公園	鳥海、栗駒、男鹿	46,765
県立自然公園	田沢湖抱返り、きみまち阪、八森岩館、森吉山、太平山 田代岳、真木真昼、秋田白神	50,223

資料：自然保護課（平成２６年３月３１日現在、海域部除く）

ウ 鳥獣保護区の指定状況

生態系の構成要素として重要な機能を有する鳥獣の保護繁殖を図るため、鳥獣の保護及び狩猟の適正化に関するる法律に基づき国指定を含め166箇所、144千haの鳥獣保護区を指定している。このうち、工作物等の設置や伐採等の行為を規制し、多様な鳥獣の生息環境の保全を図るための特別保護地区は、40箇所、14千haあまりが指定されている。

	国　指　定				県　指　定			
	鳥獣保護区		特別保護地区		鳥獣保護区		特別保護地区	
	箇所数	面　積	箇所数	面　積	箇所数	面　積	箇所数	面　積
森林鳥獣生息地					97	79,324	28	2,871
大規模生息地	2	22,092	1	4,737	2	21,854	2	4,565
集団渡来地					11	2,490	3	218
集団繁殖地					1	83		
希少鳥獣生息地	2	6,733	2	1,621	4	5,285		
身近な鳥獣生息地					47	6,770	3	90
計	4	28,825	3	6,358	162	115,806	36	7,744

資料：自然保護課（平成２６年３月３１日現在）

エ 特定植物群落の指定状況

「自然環境保全基礎調査」（環境省）の一環として、(1) 原生林またはそれに近い自然林、(2) 稀な植物群落又は個体群など、８項目の基準によって学術上重要な群落、保護を要する群落等をリストアップし、平成２６年３月３１日現在、２２３の特定植物群落が指定されている。

オ 原生流域の指定状況

「自然環境保全基礎調査」（環境省）の一環として、集水域が原生状態を保っている河川（原生流域）の抽出及び改変状況調査が行われ、次の流域が指定されている。

水　系	原　生　流　域　名	市　町　村	面積(ha)
米　代　川	粕毛川上流部	藤　里　町	２，９００
〃	粒様沢上流部	北 秋 田 市	１，２３０
雄　物　川	玉川上流部	仙　北　市	３，４００
〃	生保内川上流部	仙　北　市	２，１２０
〃	堀内沢上流部	仙　北　市	２，５６５
〃	袖川沢	大　仙　市	１，３６５
〃	成瀬川上流部	東 成 瀬 村	２，２５０
〃	皆瀬川上流部	湯　沢　市	２，６００
〃	春川上流部	湯　沢　市	１，２２０
計	９箇所		１９，６５０

資料：自然保護課（平成２６年３月３１日現在）

② 自然環境の再生

ア 自然再生事業の実施状況

実施箇所	森吉山麓高原
事業概要	昭和４０～５０年代に約500haの広葉樹林が伐採され、牧場として草地開発された区域について、クマゲラの繁殖地としての重要性や生物多様性の保全のため、広葉樹林として再生を図る。
事業スケジュール	平成16～17年度　自然環境調査、全体構想策定 18年度　実施計画策定、試験植栽等 19年度～　事業実施

イ 八郎湖の水質保全対策

湖沼水質保全特別措置法（湖沼法）に基づく指定湖沼化（平成19年12月11日告示）

※平成２５年度「八郎湖に係る湖沼水質保全計画（第２期）」を策定

③ 貴重な動植物の調査とデータ整備

ア 貴重な動植物の調査

自然環境保全地域の新規指定や指定後のモニタリングをはじめ、各種自然保護施策の基礎資料とするため、県内の貴重な動植物の状況を「自然環境保全地域等調査」として昭和４９年から実施している。

イ 絶滅のおそれのある野生生物データの整備

平成１０年度から平成１２年度にかけて、絶滅のおそれのある野生動植物について記載した秋田県版レッドリストを発表し、平成１３年度に一部見直しを行い、秋田県版レッドデータブック（動物編及び植物編）を刊行している。また、平成２０年３月には蘚苔類・地衣類のレッドデータブックの発行とシャジクモ類のレッドリストを公表している。
平成２６年３月３１日現在、１１分類群、1,229種が記載されている。

④ 都市、農山漁村との適切な関係の構築、県民の自然体験・学習等の利用

ア 自然環境学習拠点施設等の整備と利用

生態系や自然景観等を維持し、適正利用の普及・啓発を図るため、環境と文化のむらなどの自然環境学習施設や、自然公園内には公園計画に基づくビジターセンターなどの各種利用施設の整備を推進している。

自然環境学習等関連施設

区　分	施　設　名	所　在	施設内容	備考
学習施設	環境と文化のむら	五城目町	会議室・工作室	
博物展示	愛鳥山荘（環境と文化のむら）	五城目町	展示室	
〃	文化の館（環境と文化のむら）	五城目町	展示室	
鳥獣保護	国指定大潟草原鳥獣保護区管理棟	大潟村	観察室	
博物展示	玉川温泉ビジターセンター	仙北市	展示	

区　分	施　　設　　名	所　在	施設内容	備考
博物展示	秋田駒ヶ岳情報センター	仙北市	展示	
〃	素波里ふるさと自然公園センター	藤里町	展示	
〃	鉾立ビジターセンター	にかほ市	展示	
〃	白神山地世界遺産センター（藤里館）	藤里町	展示・会議室	
山　　荘	鉾立山荘	にかほ市	宿泊	
〃	祓川山荘	由利本荘市	宿泊	
学習施設	奥森吉青少年野外活動基地	北秋田市	研修室･ｷｬﾝﾌﾟ場	

資料：自然保護課（平成２６年３月３１日現在）

自然公園施設整備（平成２５年度事業の概要）

公　園　名	施　設　名	施設整備概要
十和田八幡平国立公園	十和田湖周遊線歩道	歩道改修Ｌ＝22m
	玉川温泉歩道	仮設防護柵設置・撤去 45m
	玉川温泉ﾋﾞｼﾞﾀｰｾﾝﾀｰ	引込開閉器改修１基
	玉川自然研究路	縁石補修、転落防止柵改修
栗駒国定公園	小安温泉園地歩道	落石防護網改修
鳥海国定公園	鉾立園地	ﾋﾞｼﾞﾀｰｾﾝﾀｰ等外壁改修、自家発電設備改修ほか
田沢湖抱返り県立自然公園	抱返渓谷歩道	橋高欄補修、転落防止柵改修ほか
	靄森自転車道	木柵、路肩補修
田代岳県立自然公園	荒沢登山道	木道資材運搬
きみまち坂県立自然公園	加護山給水施設	水中ポンプ１基
森吉山県立自然公園	土川園地	案内板１基
太平山県立自然公園	弟子還沢橋	橋梁改修１式

資料：自然保護課

イ 自然観察等指導者の確保

県内の自然環境の保全状況を把握するとともに、その保全のための指導を行うため、自然環境保全条例に基づき、自然保護指導員を配置している。（平成２５年度２１名）

また、子どもたちが行う生き物調査や自然観察会等の指導者・ガイドを担う人材の充実を図るため、自然観察指導員の増員を進めている。

３　県土の利用目的に応じた区分ごとの土地利用に係る施策の体系

区分	基本的方向・措置	施策	担当課	頁
１ 農用地	１ 秋田の強みを発揮できる販売環境づくり	(1) 産地情報をダイレクトに丸ごと伝える仕組みづくり	農業経済課	26
		(2) 多様なニーズに機動的に対応する流通・販売対策の確立	農業経済課 水田総合利用課	27
		(3) 県産農林水産物の安定供給体制の確立	農業経済課	28
	２ 新農林水産ビジネスの展開を支える基盤づくり	(1) 持続可能な大規模経営体等の育成と多様な担い手の確保	農林政策課	29
		(2) 水田のフル活用の推進と生産基盤の整備	農地整備課	30
	３ 需要創造力と訴求力を兼ね備えた産地づくり	(1) 県オリジナル品種を主としたブランド品目の生産拡大	水田総合利用課 畜産振興課	31
		(2) 安全・安心な県産農作物の供給体制の確立	水田総合利用課	32
		(3) 産地の強みを育てる新技術の普及・定着	水田総合利用課	33
	４ 他産業との融合による多様な付加価値の創出	(1) 他産業との融合・連携による多様な新ビジネスの展開	農林政策課 農業経済課	34
	５ 豊かで安心して暮らせる農山漁村地域づくり	(1) 安心・快適な農山漁村空間の確保	農地整備課	35
		(2) 農地等の保全と利活用の促進	農山村振興課	36
	（参考指標）	○ 農業振興地域及び農用地区域の現況地目別面積の推移	(確保すべき農用地等の面積の目標の達成状況調査)	37
		○ 農地転用の状況	農林政策課	38
		○ 農地面積の推移	(秋田の農作物面積統計)	39
		○ 農地の拡張、かい廃内訳の推移	(耕地及び作付面積統計)	39
２ 森林	１ 循環利用の森林づくり	(1) 適切な管理による森林資源の充実と齢級の平準化	林業木材産業課	40
		(2) 中核的な担い手の育成と林業労働者の地位向上	森林整備課 林業木材産業課	41
		(3) 木質資源の高付加価値化と木質資源の有効利用	林業木材産業課	42
		(4) 木質資源の有効利用システムの構築による県産材の需要拡大	林業木材産業課 建築住宅課	43
	２ 暮らしを守る森林づくり	(1) 治山事業による森林の公益的機能の維持・増進	森林整備課	44
		(2) 森林の適切な管理による公益的機能の維持増進	林業木材産業課	45
		(3) 公益的機能の高度発揮への支援	森林整備課	46
	３ 人と自然との共生の森林づくり	(1) 生態系保全の森林	森林整備課	47
		(2) ふれあいの森林	森林整備課	48
	（参考指標）	○ 秋田県地域森林計画の計画量等及び進捗状況	森林整備課	49
		○ 種類別保安林面積の推移	森林整備課	50
		○ 林地開発（許可及び協議）実施状況	森林整備課	51
		○ 国有林野	（東北森林管理局事業統計書）	52
３ 水面・河川	１ 河川の機能向上と維持	(1) 河川改修事業の推進	河川砂防課	53
	２ 流域の特性に応じた河川環境の保全・回復	(1) 自然環境に配慮した川づくり	河川砂防課	54
	３ 水資源の確保	(1) 多目的ダム、治水ダムの計画的建設の推進	河川砂防課	55
	４ 八郎湖の再生に向けた水質保全対策の推進	(1) 八郎湖の再生に向けた水質保全対策の推進	八郎湖環境対策室	56,57
	（参考指標）	○ 河川延長の推移	河川砂防課	58
		○ 河川指定・廃川	河川砂防課	59

区分	基本的方向・措置	施策	担当課	頁
4 一般道路	1 人々の交流と連携を支えるみちづくり	(1) 高速道路網の形成	道路課	60, 61, 62
		(2) 地域の骨格道路の整備	道路課	63
	2 いのちとくらしを守るみちづくり	(1) 冬期交通の確保	道路課	64
		(2) 道路の安全・安心の向上	道路課	65
		(3) 円滑な交通の確保	道路課	66
	（参考指標）	○ 一般道路の延長、面積の推移	（道路統計年報）	67
		○ 道路の現況	（道路現況調書）	67
5 林道	1 循環利用の森林づくり	(1) 林道等路網の整備	森林整備課	68
	（参考指標）	○ 林道整備に関する計画	東北森林管理局 森林整備課	69
6 住宅地	1 住生活の安定確保及び向上	① 誰にもやさしく、安全で安心できる、秋田の住まいづくり	建築住宅課	70, 71
		② 誰でも居住の安定を確保できる、秋田の住まいづくり	建築住宅課	72
		③ 四季を通じて、健康で快適な、秋田の住まいづくり	建築住宅課	73
		④ 自然にやさしく、環境に配慮した、秋田の住まいづくり	建築住宅課	74
		⑤ 地域の特性を活かした、個性ある、秋田の住まいづくり	建築住宅課	75
		⑥ コミュニティ豊かで、活力あふれる、秋田の住まいづくり	建築住宅課	76
	（参考指標）	○ 宅地（合計）面積及び住宅地面積の推移	（固定資産税概要調書）	77
		○ 世帯数及び住宅戸数の推移	（住宅・土地統計調査）	77
		○ 建築動態	（建設統計年報）	78
		○ 新設住宅着工状況	（建設統計年報）	79
7 工業用地	1 工業用地の確保と利用	(1) 工業団地の整備と利用	産業集積課	80
	（参考指標）	○ 工業団地一覧表	産業集積課	81
		○ 工業用地面積の推移	（工業統計調査）	84
		○ 工場立地動向	（工場立地動向調査）	84
8 その他宅地	1 大規模集客施設の適正立地	(1) 大規模集客施設の適正立地	建設政策課	85
	（参考指標）	○ 店舗面積が大きい大型店舗	（大規模小売店舗立地法届出状況）	86
		○ 小売業の業態別事業所数等の推移	（商業統計調査）	87
9 その他の区分	1 公共用地の確保	(1) 公有地の拡大の推進に関する法律等の適切な運用	建設政策課	88
	2 公共施設の整備	(1) 公共施設の整備	建設政策課	89
	3 レクリエーション用地の有効利用	(1) レクリエーション用地の有効利用	建設政策課	90
	4 低未利用地の有効利用	(1) 遊休土地制度運用のための土地取引後の現況把握	建設政策課	91
	（参考指標）	○ 公共施設用地	建設政策課	92
		○ 遊休農地の状況	（農林業センサス）	93
		○ 農地のかい廃面積のうち耕作放棄地面積の推移	（耕地拡張・かい廃面積統計）	93
		○ 工業団地の未分譲用地	産業集積課	93

区分	基本的方向・措置	施策	担当課	頁
10 沿岸域	1 海岸の保全・整備	(1) 海岸の防護	河川砂防課	94
		(2) 海岸環境の整備及び保全	河川砂防課	95
		(3) 海岸の適正な利用	河川砂防課	96
	2 港湾の整備	(1) 港湾の整備	港湾空港課	97
	3 漁港の整備	(1) 漁港の整備	水産漁港課	98
11 国土保全	1 災害に強い県土づくり	(1) 砂防、地すべり対策事業等の推進	河川砂防課	99

４ 県土の利用目的に応じた区分ごとの現状と課題

区分	農用地	ふるさと秋田農林水産ビジョン	担当課	農業経済課
基本的方向・措置		１　秋田の強みを発揮できる販売環境づくり		
施　　策		(1) 産地情報をダイレクトに丸ごと伝える仕組みづくり		

現　　況

【ふるさと秋田農林水産ビジョンの施策目標】

●県の橋渡しによる新規取引件数（累計）　（単位：件）

現状	目標	目標	平成22年	平成23年	平成24年	平成25年		
（Ｈ20） 30	(H25) 125	(H32) 300	68	85	129	171		

農業経済課

課　　題

○本県農林水産物の流通の活性化を目指し、企業開拓員の会社訪問など引き続き産地・マーケット情報の収集・受発信を行い、新たな取引に結びつくよう支援すると共に、中・外食や加工といった業務需要等に対応する商品開発と流通・販売体制を整備する必要がある。

４ 県土の利用目的に応じた区分ごとの現状と課題

区分	農用地	ふるさと秋田農林水産ビジョン	担当課	農業経済課、水田総合利用課
基本的方向・措置		１　秋田の強みを発揮できる販売環境づくり		
施　　策		（２）多様なニーズに機動的に対応する流通・販売対策の確立		

現　　況

【ふるさと秋田農林水産ビジョンの施策目標】

●県が支援して加工・業務用として新たにマッチングが成立した産地数（累計）　（単位：件）

現状	目標	目標	平成22年	平成23年	平成24年	平成25年		
（Ｈ20） 3	(H25) 10	(H32) 16	9	11	21	22		

農業経済課

●「あきたｅｃｏらいす」の販売シェア（年間）　（単位：%）

現状	目標	目標	平成22年	平成23年	平成24年	平成25年		
（Ｈ20） 0	(H25) 50	(H32) 90	11	12	14	21		

水田総合利用課

課　　題

○中・外食や加工事業者の各種ニーズへ機動的に対応する商品開発と、流通・販売体制づくりを進める必要がある。

○あきたｅｃｏらいす
・農薬の使用成分回数を慣行の５割以下に削減した「あきたｅｃｏらいす」を推進するため、不測の病害虫防除に対応した８成分回数を基本とした取り組みやすい体系を構築・実践する必要がある。

４ 県土の利用目的に応じた区分ごとの現状と課題

区分	農用地	ふるさと秋田農林水産ビジョン	担当課	農業経済課
基本的方向・措置		１　秋田の強みを発揮できる販売環境づくり		
施　　策		（３）県産農林水産物の安定供給体制の確立		

現　　況

【ふるさと秋田農林水産ビジョンの施策目標】

●女性起業活動の販売額（年間）　（単位：億円）

現状	目標	目標	平成22年	平成23年	平成24年	平成25年		
（Ｈ20） 51	(H25) 55	(H32) 60	57	56	57	57		

農業経済課

●学校給食における県産農産物活用率
（主要野菜１５品目）　（単位：%）

現状	目標	目標	平成22年	平成23年	平成24年	平成25年		
（Ｈ20） 28.2	(H25) 34.0	(H32) 37.0	27.9	38.5	42.6	37.2		

農業経済課
(保健体育課)

課　　題

○おおむね順調に推移していたが、天候不順による収量不足により、活用率が低下した。

４ 県土の利用目的に応じた区分ごとの現状と課題

区分	農用地	ふるさと秋田農林水産ビジョン	担当課	農林政策課
基本的方向・措置		２　新農林水産ビジネスの展開を支える基盤づくり		
施　　策		（１）持続可能な大規模経営体等の育成と多様な担い手の確保		

現　　況

【ふるさと秋田農林水産ビジョンの施策目標】

●認定農業者数
（うち法人）　　（単位：経営体）

現状	目標	目標	平成22年	平成23年	平成24年	平成25年		
（Ｈ20）	(H25)	(H32)						
10,133	10,000	9,000	10,122	9,666	9,600	9,482		
(275)	(460)	(700)	(330)	(360)	(413)	(460)		

農林政策課

●集落型農業法人数　　（単位：法人）

現状	目標	目標	平成22年	平成23年	平成24年	平成25年		
（Ｈ20）	(H25)	(H32)						
92	230	400	130	152	186	210		

農林政策課

●担い手への農地集積率（累計）　　（単位：%）

現状	目標	目標	平成22年	平成23年	平成24年	平成25年		
（Ｈ20）	(H25)	(H32)						
62.1	68.0	70.0	64.0	65.6	66.0	67.2		

農林政策課

課　　題

○おおむね順調に推移している。

４ 県土の利用目的に応じた区分ごとの現状と課題

区分	農用地	ふるさと秋田農林水産ビジョン	担当課	農地整備課
基本的方向・措置		２　新農林水産ビジネスの展開を支える基盤づくり		
施　　策		（２）水田のフル活用の推進と生産基盤の整備		

現　　況

【ふるさと秋田農林水産ビジョンの施策目標】

●ほ場整備面積（累計）　（単位：ha）

現状	目標	目標	平成22年	平成23年	平成24年	平成25年		
（H20） 83,670	(H25) 86,150	(H32) 89,650	84,787	85,265	85,531	85,967		

農地整備課

○ほ場整備の状況

（単位：ha）

年度	計画面積	実績面積					計画
	累計 A	年度	累計 B	うち50a以上(大区画)面積			達成率
(平成)				年度	累計	Bに占める割合	B/A(%)
11		1,816	73,030				
12		1,710	74,740	680	18,760	25.1%	
13		1,992	76,732	870	19,630	25.6%	
14		1,532	78,264	1193	20,823	26.6%	
15		1,195	79,459	895	21,718	27.3%	
16		1,115	80,574	814	22,532	28.0%	
17		875	81,449	615	23,147	28.4%	
18		798	82,247	665	23,812	29.0%	
19		721	82,968	588	24,401	29.4%	
20		705	83,673	567	24,968	29.8%	
21		480	84,153	343	25,311	30.1%	
22	85,150	634	84,787	382	25,693	30.3%	99.6%
23	85,650	478	85,265	355	26,048	30.5%	99.6%
24	86,150	266	85,531	197	26,245	30.7%	99.3%
25	86,150	436	85,967	358	26,602	30.9%	99.8%
26	86,650						

※　四捨五入により、【累計面積】は【前年度累計面積と年度面積の計】と必ずしも一致しない。

課　　題

１．ほ場整備の推進に当たっては地域の大幅な土地利用の再編を伴うことから、市町村が主体となって策定している 「農業農村整備事業管理計画」を基に、市町村との十分な連携を図りながら推進しなければならない。
２．ハード整備にあたっては、平場、中山間地域のそれぞれにおいて、地形の立地条件に応じた整備を推進するとともに、環境や生態系に十分配慮した適切な保全対策を講じなければならない。
３．ハード整備と併せ、農地の集積による規模拡大、複合経営への取組み支援など、将来の営農計画に対するソフト面でのサポートを一体に実施する必要がある。

４ 県土の利用目的に応じた区分ごとの現状と課題

区分	農用地	ふるさと秋田農林水産ビジョン	担当課	水田総合利用課、畜産振興課
基本的方向・措置		３　需要創造力と訴求力を兼ね備えた産地づくり		
施　　策		（１）県オリジナル品種を主としたブランド品目の生産拡大		

現　　況

【ふるさと秋田農林水産ビジョンの施策目標】

●「あきたｅｃｏらいす」の販売シェア（年間）　（単位：%）

現状	目標	目標	平成22年	平成23年	平成24年	平成25年		
（H20）	（H25）	（H32）						
－	50	90	11	12	14	21		

水田総合利用課

●畜産産出額（年間）　（単位：百万円）

現状	目標	目標	平成22年	平成23年	平成24年	平成25年		
（H20）	（H25）	（H32）						
30,200	38,320	45,900	30,500	29,600	30,300	32,600		

畜産振興課

●母豚飼養頭数（年間）　（単位：頭）

現状	目標	目標	平成21年	平成22年	平成23年	平成24年	平成25年	平成26年
（H19）	（H25）	（H32）						
23,000	29,000	33,000	27,000	―	26,800	25,900	26,000	28,400

※平成22年の母豚飼養頭数は、データなし。　畜産振興課

●肉用牛飼養頭数（年間）　（単位：頭）

現状	目標	目標	平成22年	平成23年	平成24年	平成25年	平成26年	
（H20）	（H25）	（H32）						
21,900	22,700	24,800	21,000	20,300	19,700	19,000	18,500	

畜産振興課

●比内地鶏生産出荷羽数（年間）　（単位：万羽）

現状	目標	目標	平成22年	平成23年	平成24年	平成25年		
（H20）	（H25）	（H32）						
78	85	120	55	52	55	58		

畜産振興課

課　　題

○あきたｅｃｏらいす
・農薬の使用成分回数を慣行の５割以下に削減した「あきたｅｃｏらいす」を推進するため、不測の病害虫防除に対応した８成分回数を基本とした取り組みやすい体系を構築・実践する必要がある。

○　畜産
飼料価格や素牛価格が高騰するなど経営環境が悪化しているほか、生産者の減少や高齢化が進展していることから、販売競争力を強化するため県産農産物のブランド化を加速するとともに、主業・専業や新規参入を目指す経営体を重点対象として施設整備や素畜導入を支援することにより生産基盤の強化拡大を図る必要がある。

４ 県土の利用目的に応じた区分ごとの現状と課題

区分	農用地	ふるさと秋田農林水産ビジョン	担当課	水田総合利用課
基本的方向・措置		３　需要創造力と訴求力を兼ね備えた産地づくり		
施　　策		（２）安全・安心な県産農産物の供給体制の確立		

現　　況

【ふるさと秋田農林水産ビジョンの施策目標】

●エコファーマーの認定者数（累計）　（単位：人）

現状	目標	目標	平成22年	平成23年	平成24年	平成25年		
（Ｈ20）	(H25)	(H32)						
4,160	8,500	12,000	5,032	5,885	6,010	6,061		

水田総合利用課

●秋田県版ＧＡＰに取り組む産地数（累計）　（単位：産地）

現状	目標	目標	平成22年	平成23年	平成24年	平成25年		
（Ｈ20）	(H25)	(H32)						
0	100	160	26	72	77	93		

水田総合利用課

課　　題

○エコファーマー制度
・農業者が持続性の高い農業生産方式の導入に関する計画を作成し、その計画を県が認定する制度であるが、農業者にとって認定のメリットがわかりづらいこと、更新時期を迎える農業者が多いことなどが、伸び悩んでいる主な要因となっている。
・このため、メリットのＰＲと更新への誘導の強化を進める必要がある。

○ＧＡＰ（農業生産工程管理）
・農業者や産地が、農業生産活動の各工程の正確な実施、記録、点検及び評価を行うことにより、食品の安全性向上、環境の保全、労働安全の確保、競争力の強化、品質の向上、農業経営の改善や効率化を図り、ひいては消費者や実需者の信頼の確保をめざすものであり、その趣旨を生産者やＪＡ等に理解してもらう必要がある。
・既にＧＡＰに取り組むことが産地の必須条件ともいえる状況になっていることから、指導者の養成を中心に、ＧＡＰに取り組む産地の増加を図る。

４ 県土の利用目的に応じた区分ごとの現状と課題

区分	農用地	ふるさと秋田農林水産ビジョン	担当課	水田総合利用課
基本的方向・措置		３　需要創造力と訴求力を兼ね備えた産地づくり		
施　　策		（３）産地の強みを育てる新技術の普及・定着		

現　　況

【ふるさと秋田農林水産ビジョンの施策目標】

●水稲の直播栽培面積　（単位：ha）

現状	目標	目標	平成22年	平成23年	平成24年	平成25年		
（Ｈ20）	(H25)	(H32)						
722	2,200	5,000	1,152	1,169	1,245	1,155		

水田総合利用課

●大豆の単収　（単位：kg/10a）

現状	目標	目標	平成22年	平成23年	平成24年	平成25年		
（Ｈ20）	(H25)	(H32)						
160	180	240	102	124	124	112		

水田総合利用課

課　　題

○水稲直播
・近年の水稲直播面積は、収量が不安定であることや、飼料用米等の移植栽培へ切り替える農家が増加していることなどから、減少傾向にある。
・このため、直播栽培安定多収技術を確立するとともに、導入効果が大きい大規模経営体を主な対象とし、技術導入や支援を行う必要がある。

○大豆
・近年、米による転作（新規需要米、加工用米）の増加等により、作付面積の減少や団地の維持に支障を来している事例が散見されるほか、以下のような水田作特有の課題を解決する必要がある。
①単収の向上（排水不良やゲリラ豪雨による湿害、雑草害の低減）
②品質の向上（適期刈取りによる上位等級の確保）
③大豆作の長期化に伴う問題を回避する輪作体系の確立（地力低下、連作障害や病害対策等）

４ 県土の利用目的に応じた区分ごとの現状と課題

区分	農用地	ふるさと秋田農林水産ビジョン	担当課	農林政策課、農業経済課
基本的方向・措置		４　他産業との融合による多様な付加価値の創出		
施　　策		（１）他産業との融合・連携による多様な新ビジネスの展開		

現　　況

【ふるさと秋田農林水産ビジョンの施策目標】

●食関連ビジネスに取り組む農業法人数（累計）　（単位：法人）

現状	目標	目標	平成22年	平成23年	平成24年	平成25年		
（Ｈ20） 100	(H25) 210	(H32) 300	167	194	235	277		

農林政策課

●米粉用米の生産量（年間）　（単位：トン）

現状	目標	目標	平成22年	平成23年	平成24年	平成25年		
（Ｈ20） 37	(H25) 10,000	(H32) 35,000	5,054	4,396	2,962	861		

農業経済課

課　　題

○米粉ビジネスの活性化に向け、市場での競争力強化を図るとともに、情勢や実績に応じて米粉利用促進事業の対象範囲や規模等に見直しを加えながら、県産米の生産・供給・需要の拡大に取り組む必要がある。

４ 県土の利用目的に応じた区分ごとの現状と課題

区分	農用地	ふるさと秋田農林水産ビジョン	担当課	農地整備課
基本的方向・措置		５　豊かで安心して暮らせる農山漁村地域づくり		
施　　策		（１）安心・快適な農山漁村空間の確保		

現　　況

【ふるさと秋田農林水産ビジョンの施策目標】

●ため池整備により解消される想定被害面積（累計）　（単位：ha）

現状	目標	目標	平成22年	平成23年	平成24年	平成25年		
（H20）	(H25)	(H32)						
800	2,400	4,200	1,548	1,763	2,260	2,416		

農地整備課

課　　題

今後は、農業用水の安定確保と、台風やゲリラ豪雨によるため池決壊などの被災を最小限に食い止めるため、早急に整備を必要とする老朽化したため池の事業化を推進していく必要がある。

また、大震災を契機に県民の安全安心の確保を図るうえでため池の耐震性確保が重要な課題となっており、一斉点検及び耐震性調査を実施のうえ，事業化の優先順位により計画的な整備工事の実施が必要である。

当面、改修事業に向かえないため池についてはハザードマップを作成することで減災対策を行っていく。

４ 県土の利用目的に応じた区分ごとの現状と課題

区分	農用地	ふるさと秋田農林水産ビジョン	担当課	農山村振興課
基本的方向・措置		５　豊かで安心して暮らせる農山漁村地域づくり		
施　　策		（２）農地等の保全と利活用の促進		

現　　況

【ふるさと秋田農林水産ビジョンの施策目標】

●農地等の保全活動取組面積（年間）　（単位：ha）

現状	目標	目標	平成22年	平成23年	平成24年	平成25年		
（Ｈ20） 74,000	(H25) 75,000	(H32) 110,000	73,863	73,915	78,885	79,142		

農山村振興課

課　　題

・高齢化や担い手不足の進行に伴い、活動に支障が生じているとともに、活動経費が掛かり増していることから、高齢化、人口減少等の地域性に配慮した支援が必要。

○農業振興地域及び農用地区域の現況地目別面積の推移

(1)農業振興地域　（平成２５年１２月１日現在）　（単位：ha）

区分／年度	総面積	農用地					混牧林地	農業用施設用地	混牧林地以外の山林原野	その他
		田	畑	樹園地	採草放牧地	計				
4	382,065	131,920	20,465	3,997	6,825	163,207	2,958	655	116,166	99,079
5	382,065	131,691	20,431	3,996	6,818	162,936	2,958	664	116,147	99,360
6	382,065	131,260	20,089	4,008	6,816	162,173	2,958	670	116,529	99,735
7	382,764	130,961	20,179	3,895	6,804	161,839	2,948	687	116,720	100,570
8	382,280	132,139	19,345	3,874	6,510	161,868	2,084	710	117,873	99,745
9	382,144	131,812	19,407	3,824	6,427	161,470	2,202	734	117,947	99,791
10	377,262	130,429	19,485	3,871	6,324	160,109	2,186	672	117,908	96,387
11	379,840	130,247	19,447	3,871	6,241	159,806	2,172	676	119,927	97,259
12	379,840	130,191	19,308	3,877	6,350	159,726	2,169	678	119,787	97,480
13	379,714	130,072	19,227	3,859	6,387	159,545	2,169	680	119,848	97,472
14	379,706	129,981	19,210	3,859	6,387	159,437	2,173	687	119,852	97,557
15	379,706	130,063	19,103	3,859	6,385	159,410	2,173	693	119,769	97,661
16	379,706	130,161	19,004	3,845	6,285	159,295	2,173	692	119,776	97,770
17	380,793	130,073	18,883	3,807	6,274	159,037	2,173	694	121,054	97,835
18	380,782	130,029	18,881	3,790	6,268	158,968	2,173	702	121,075	97,864
19	380,782	129,767	18,907	3,783	6,267	158,724	2,130	709	121,178	98,041
20	380,782	129,872	19,128	3,714	6,123	158,837	1,865	709	121,618	97,753
21	380,796	129,689	18,869	3,714	6,123	158,395	1,865	725	121,618	98,193
22	380,781	129,651	18,721	3,716	6,259	158,347	1,865	728	121,634	98,207
23	381,031	129,762	18,899	3,716	6,187	158,564	1,865	746	121,635	98,221
24	381,031	129,746	18,884	3,716	6,185	158,531	1,865	748	121,652	98,235
25	381,031	129,724	18,875	3,716	6,182	158,497	1,865	753	121,658	98,258

(2)農用地区域　（平成２５年１２月１日現在）　（単位：ha）

区分／年度	総面積	農用地					混牧林地	農業用施設用地	混牧林地以外の山林原野	その他
		田	畑	樹園地	採草放牧地	計				
4	170,363	126,281	17,346	3,860	6,726	154,213	2,958	469	12,425	298
5	170,134	126,087	17,321	3,859	6,719	153,986	2,958	474	12,406	310
6	169,332	125,712	17,067	3,865	6,717	153,361	2,958	481	12,222	310
7	168,452	125,721	17,062	3,739	6,711	153,233	2,948	493	11,468	310
8	166,927	126,801	16,484	3,701	6,417	153,403	2,084	510	10,610	320
9	166,484	126,578	16,454	3,652	6,337	153,021	2,202	538	10,403	320
10	164,477	125,009	16,559	3,705	6,233	151,506	2,186	476	10,287	22
11	164,224	124,885	16,524	3,705	6,150	151,264	2,171	480	10,287	22
12	163,324	124,806	16,369	3,711	6,260	151,146	2,168	483	9,505	22
13	163,152	124,663	16,311	3,711	6,297	150,982	2,168	486	9,494	22
14	162,629	124,511	16,267	3,710	6,297	150,785	2,172	493	9,158	21
15	162,613	124,613	16,161	3,710	6,295	150,779	2,172	499	9,142	21
16	161,877	124,599	15,923	3,696	5,867	150,085	2,172	498	9,101	21
17	161,279	124,515	15,803	3,658	5,856	149,832	2,172	500	8,649	126
18	161,227	124,454	15,792	3,626	5,853	149,725	2,172	508	8,685	137
19	161,056	124,236	15,798	3,619	5,852	149,505	2,129	516	8,696	210
20	160,919	124,319	15,964	3,550	5,777	149,610	1,864	516	8,719	210
21	160,547	124,147	15,749	3,550	5,777	149,223	1,864	532	8,719	209
22	160,526	124,110	15,617	3,545	5,913	149,185	1,864	535	8,733	209
23	160,720	124,242	15,795	3,545	5,782	149,363	1,864	551	8,733	209
24	160,766	124,283	15,782	3,545	5,780	149,390	1,864	555	8,749	209
25	160,763	124,283	15,774	3,545	5,777	149,378	1,864	559	8,754	209

出典：確保すべき農用地等の面積の目標の達成状況調査

○農地転用の状況

（単位：件、ha）

区分 / 年度	農地転用の状況						合計	用途別農地転用面積内訳					
	総数					許可・届出以外の転用面積		住宅	工・鉱業	公共施設	植林	その他	
	件数	面積	左の内訳（面積）										
			田	畑	採草放牧地								
4	2,835	295	225	68	2	407	702	112	155	209	28	198	
5	2,614	297	233	64	0	279	576	109	157	144	48	118	
6	2,473	264	201	63	0	235	499	116	112	117	36	118	
7	2,567	306	235	71	0	204	510	128	108	122	33	119	
8	2,734	315	246	69	0	206	521	134	113	130	39	105	
9	2,505	276	215	61	0	181	483	134	106	112	42	89	
10	2,384	291	221	70	0	266	557	98	113	200	39	107	
※平成１１年から用途区分が変更された →								住宅	公的施設	工・鉱業	商業・ｻｰﾋﾞｽ	その他業務	植林その他
11	2,123	352	208	62	82	302	654	93	179	12	133	168	69
12	1,884	262	204	58	0	268	530	78	215	12	38	145	42
13	1,511	195	147	45	3	182	373	61	137	7	22	114	32
14	1,244	192	150	42	1	221	413	61	180	3	30	105	34
15	1,186	158	120	38	1	163	321	41	130	6	25	89	29
16	1,170	156	108	46	2	380	535	61	86	2	20	93	273
17	947	129	108	21	0	89	218	37	66	4	29	67	15
18	1,059	188	114	74	0	45	233	33	78	1	16	58	47
19	1,871	156	125	31	0	91	247	41	59	3	58	61	25
20	1,636	93	62	29	2	110	203	30	66	3	9	60	35
21	1,450	73	59	14	0	115	188	24	82	0	8	53	21
22	1,736	72	46	28	0	74	146	19	58	1	6	40	22
23	1,338	63	39	24	0	37	100	17	24	2	10	38	9
24	1,377	80	55	25	0	55	135	21	37	2	7	50	18
25	1,413	81	53	28	0	66	147	23	23	1	4	77	19

資料　農地の権利移動・借賃等調査（農林政策課）
（注）　農地転用の状況、総数の面積と許可・届出以外の転用面積の合計面積が、用途別農地転用面積の総数と一致する。

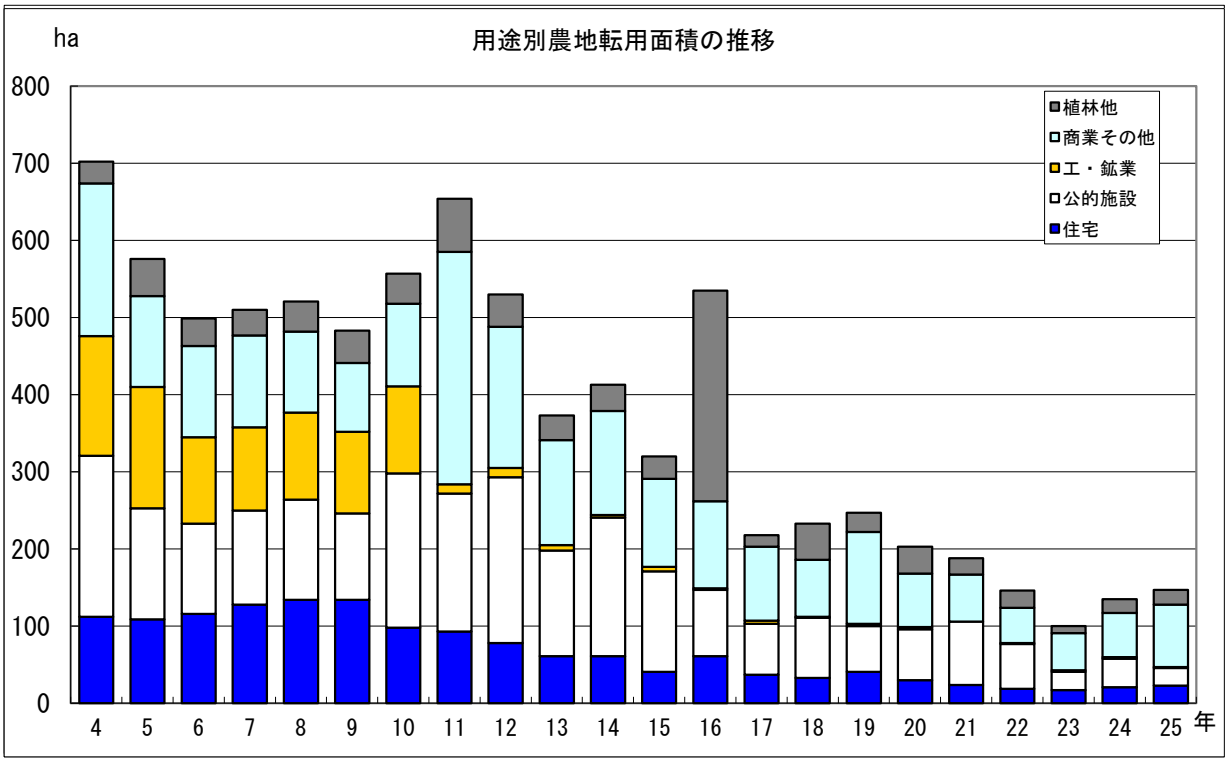

○農地面積の推移

単位：ha

	田耕地	畑耕地
Ｈ４	135,224	24,293
５	134,756	24,105
６	134,552	23,993
７	134,253	23,777
８	133,861	23,617
９	133,481	23,409
１０	133,025	22,898
１１	132,606	22,550
１２	132,405	22,311
１３	132,180	22,157
１４	131,968	21,998
１５	131,842	21,755
１６	131,685	21,256
１７	131,527	20,603
１８	131,362	20,316
１９	131,168	20,121
２０	131,108	20,034
２１	131,038	19,892
２２	130,900	19,800
２３	130,750	19,353
２４	130,700	19,400
２５	130,600	19,100

資料：秋田の農作物面積統計

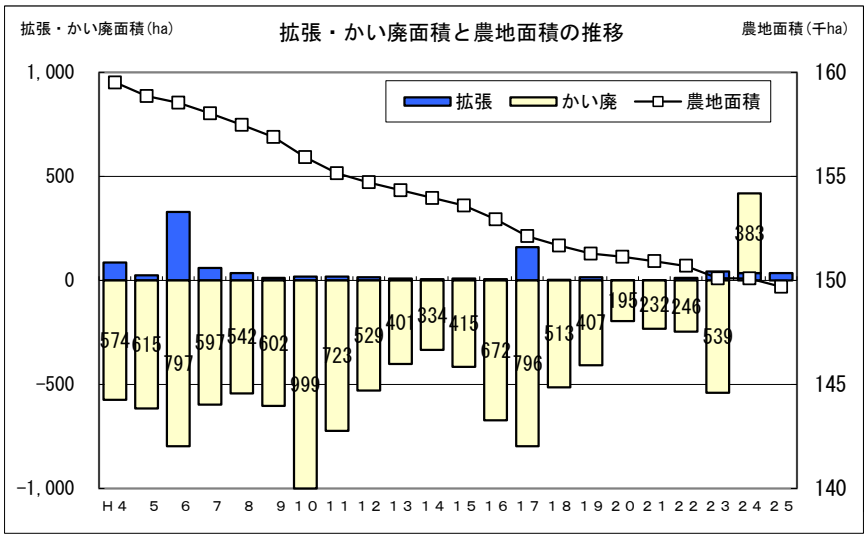

○農地の拡張、かい廃内訳の推移

単位：ｈａ

区分 / 年次	田耕地 拡張（増加要因） 計	開墾	干拓・埋立て	復旧	田畑転換	かい廃（減少要因） 計	自然災害	人為かい廃 小計	工場用地	道路・鉄道用地	宅地等	農林道等	植林	その他	耕作放棄	田畑転換
Ｈ４	35	35				440		427	45	64	163	4	1	150	－	13
５	0					411		399	45	118	144	10	7	75	－	12
６	133	9			124	487		307	24	100	128	7	7	41	－	180
７	37	6			31	352	1	346	47	86	150	32	4	27	－	5
８	22	1			21	370		362	68	79	143	22	6	44	－	8
９	6	1		1	4	388		382	32	154	155	11	4	26	5	6
１０	0					470	5	447	29	158	152	25	15	68	31	18
１１	2			2		351		335	28	143	127	11	3	23	2	16
１２	2			2		284		272	20	113	107	6	5	21	2	12
１３	3				3	238	1	230	13	76	96	7	3	35	2	7
１４	3			1	2	174		170	5	65	62	4	8	26	1	4
１５	6			1	5	163	1	158	9	63	60	4	8	14		4
１６	0			0		172		166	4	37	34	2	3	86		6
１７	143				143	118		117	7	32	49	7	2	20	1	1
１８	0					233		230	35	44	76	5	3	67	59	3
１９	0					196		180	7	30	61	4	1	77	58	16
２０	0					95		93	2	17	50	2	2	20	0	2
２１	0					98		97	4	20	36	0	4	33	0	1
２２	0	0	0	0	0	110	0	110	3	45	32	1	0	29	0	0
２３	0					126		126	3	32	28	3	1	59	37	
２４	0	0	0	0	0	69	0	69	4	15	37	2	0	11	0	0
２５	9	9	0	0	0	82	0	82	1	6	34	0	0	41	14	0

区分 / 年次	畑耕地 拡張（増加要因） 計	開墾	干拓・埋立て	復旧	田畑転換	かい廃（減少要因） 計	自然災害	人為かい廃 小計	工場用地	道路・鉄道用地	宅地等	農林道等	植林	その他	耕作放棄	田畑転換
Ｈ４	51	38			13	134		134	15	13	49	1	14	42	－	
５	25	13			12	204		204	29	20	90	7	14	44	－	
６	196	16			180	310		186	7	64	43	7	17	48	－	124
７	23	18			5	245		214	20	21	40	7	17	109	－	31
８	13	5			8	172		151	16	17	37	1	9	71	－	21
９	7	1			6	214		210	8	22	38	1	8	133	124	4
１０	18				18	529		529	19	19	70	17	35	369	356	
１１	16				16	372		372	7	29	35	2	22	277	263	
１２	13	1			12	245		245	8	21	31	2	13	170	160	
１３	7				7	163		160	7	12	27	2	12	100	94	3
１４	4				4	160		158	8	11	19	2	4	114	100	2
１５	4				4	252		247	10	10	33		12	182	166	5
１６	6				6	500		500		9	30	3	9	449	438	
１７	17	16			1	678		535	1	3	25	4	193	309	308	143
１８	3				3	280		280		6	13		5	256	255	
１９	16				16	211		211	1	6	16	2	2	184	182	
２０	2				2	100		100	1	1	12			86	81	
２１	1				1	134		134	0	4	15	1	0	114	33	
２２	13	13	0	0	0	136		136	0	5	6	2	1	122	114	
２３	44	44				413		413	1	8	9		47	348	307	
２４	17	17	0	0	0	54	0	54	1	6	7	0	2	38	29	0
２５	27	27	0	0	0	301	0	301	0	2	19	0	4	276	267	0

資料：耕地及び作付面積統計

注）「耕作放棄」の欄のうち、平成４～８年までは内訳項目がないため不明である。
　　なお、田及び畑の「耕作放棄」合計面積は、平成６年 36ha、平成７年 92ha、平成８年 68ha。

区分	森林	（２１世紀秋田の森林づくりビジョン）	担当課	林業木材産業課
基本的方向・措置		１　循環利用の森林づくり		
施　　策		(1) 適切な管理による森林資源の充実と齢級の平準化		

現　　況

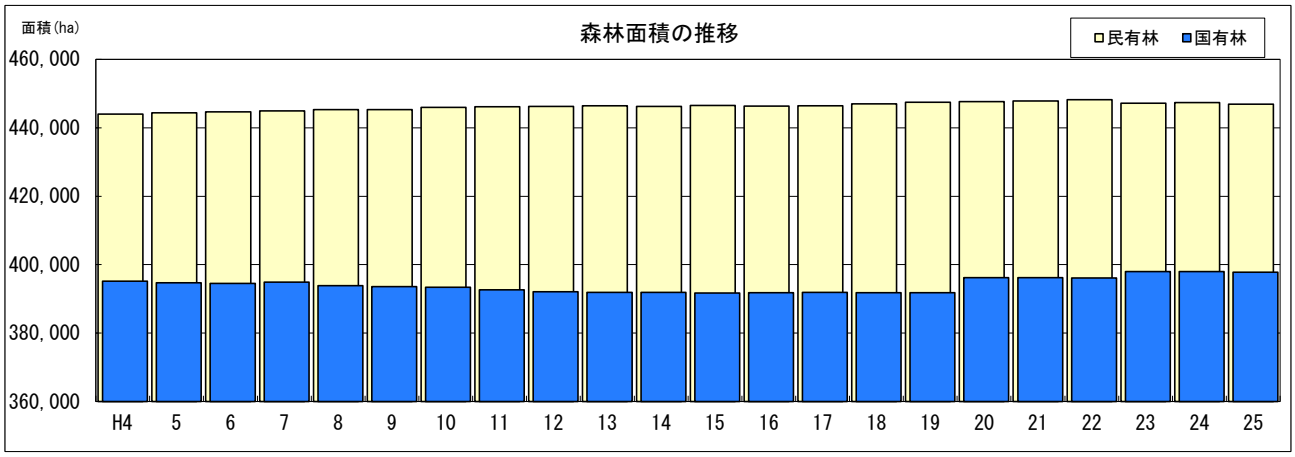

資料：東北森林管理局事業統計書、秋田県林業統計

○１ｈａ当たりの森林蓄積の推移

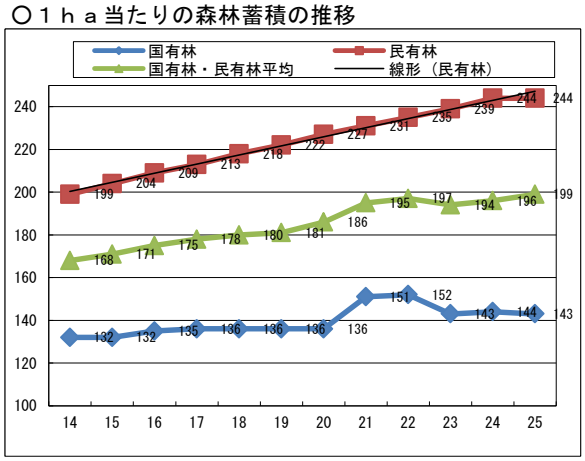

○民有林スギ人工林の齢級別・蓄積量の推移

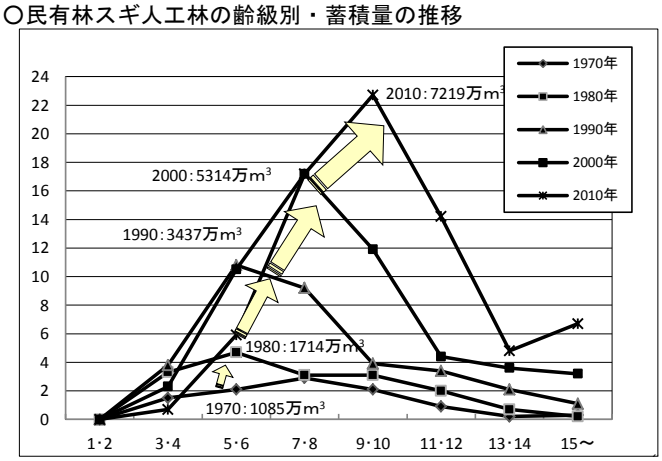

○民有林スギ人工林の齢級別資源構成（平成２６年３月３１日現在）

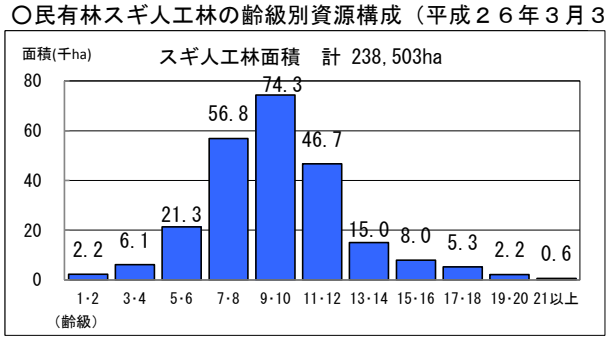

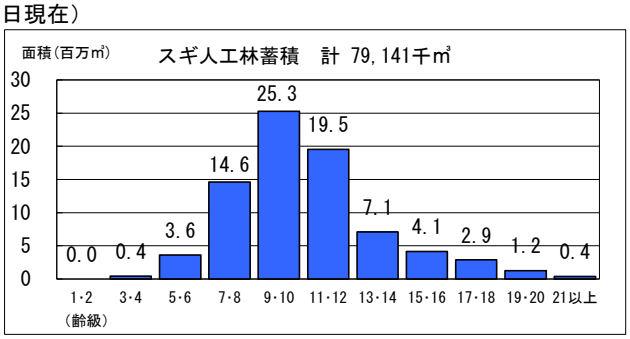

資料：秋田県林業統計

課　　題

民有林スギ人工林面積は、35年生以下の若･幼齢林が29%を占めており、その大部分が下刈りや除伐、間伐などの保育が必要な時期にある。中でも、除･間伐の主な対象となる3～7齢級の面積が6万7千haあり、スギ人工林全体の28%を占めている。一方、平成22年の間伐実行量は約1万4千haとなっており、適正な森林管理及び木材の安定的供給の両面から、間伐の推進が依然として重要となっている。

また、民有林の42%を占める天然林は、そのほとんどがナラやブナなどの広葉樹林で、多様な森づくりに向けて今後の活用が期待されており、育成天然林施業などによる整備をさらに進める必要がある。

区分	森林	（２１世紀秋田の森林づくりビジョン）	担当課	森林整備課、林業木材産業課
基本的方向・措置		１　循環利用の森林づくり		
施　　策		(2) 中核的な担い手の育成と林業労働者の地位向上		

現　　況

○林業就業者数の推移

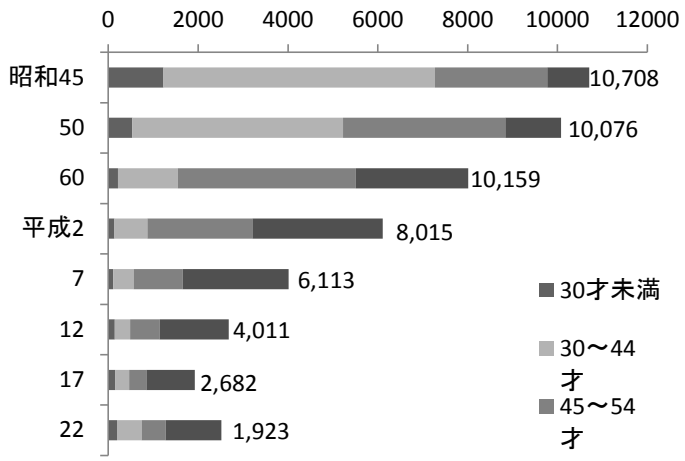

資料:総務省統計局「国勢調査」

○指導林家等の認定状況と県の普及指導員の状況

名称	人数	備考
林業普及指導協力員 （平成26年4月現在）	17	指導林家、林業士、樹木医、森林インストラクター等地域における林業の指導者 （Ｈ７年度～）
指導林家 （平成26年4月現在）	16	優れた林業経営の実践を通じて、地域の林業後継者の指導育成を行う林家を知事が認定 （Ｓ５４～）
ﾆｭｰｸﾞﾘｰﾝﾏｲｽﾀｰ （平成26年4月現在）	320	林業作業に必要な多種の資格・免許・技術等を習得し知事認定を受けた若手林業技能者 （H8～基幹林業作業士）
林業普及指導員 （平成26年4月現在）	44	森林整備課に4名、林業木材産業課に2名、各地域振興局農林部森づくり推進課に37名を配置。

○新規参入者の推移

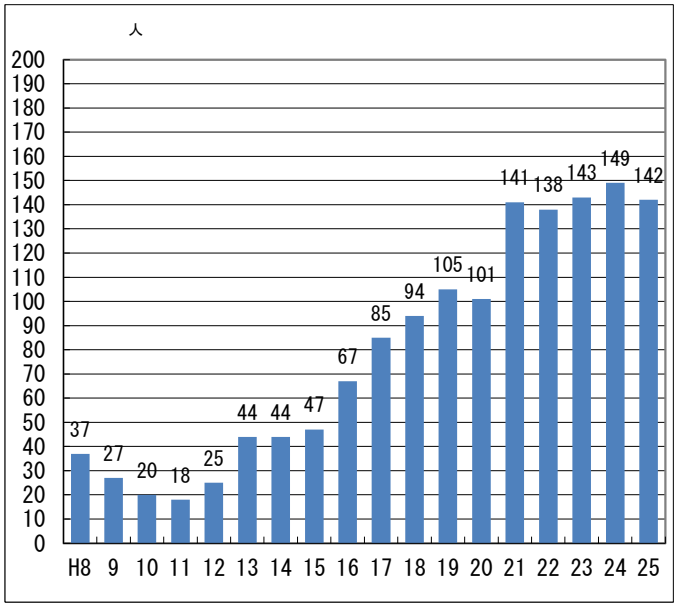

資料：森林整備課「林業技能者等採用状況調査」

題

林業従事者の高齢化に伴い世代交代が必要となっているほか、林業の知識・技術を修得した人材が不足している。林業技術に精通した人材育成と確保に努める取組が必要である。

区分	森林	（２１世紀秋田の森林づくりビジョン）	担当課	林業木材産業課
基本的方向・措置		１　循環利用の森林づくり		
施　　策		(3) 木質資源の高付加価値化と木質資源の有効利用		

現　　況

○スギ構造用集成材の生産状況

年次	生産量
H15	1,480
H16	1,761
H17	4,509
H18	6,264
H19	11,171
H20	6,864
H21	6,401
H22	11,368
H23	9,799
H24	8,718

（単位：㎥）
出典：木材需給動向観測調査（林業木材産業課）

○スギ乾燥材の生産状況

年次	生産量
H14	39
H15	34
H16	37
H17	37
H18	43
H19	54
H20	46
H21	50
H22	56
H23	59
H24	66

（単位：千㎥）
出典：木材加工業実態調査（林業木材産業課）

○木製品の開発状況

年度	内　　容
H14	「低コスト型木製サッシの開発」など
H15	「耐重荷重フローリングの開発」など
H16	「床暖用高耐久フローリングの開発」、「次世代省エネ基準に対応した木製サッシの開発」など
H17	「スギによる学童机・椅子の開発」、「スギ間伐材を用いた土砂流出防止工の開発」など
H18	「スギ樹皮によるオイルフェンスの開発」、「木製ユニット家具の開発」など
H19	「秋田杉のパネル化・部材統一化したミニハウスの開発」、「間伐材による植栽用ポット」
H20	「ユニット式内装壁面材の開発」、「木酢液染料桐まな板の開発」

※木製品の開発支援事業は平成20年で終了。

課　　題

【集成材について】
　集成材は首都圏等の市場を狙うことができる戦略商品の一つであり、今以上に販路の開拓と拡大に努める必要がある。
また、為替の変動等により欧州材ラミナの価格が不透明であることから、スギラミナを安定的に低コストで供給できる基盤整備が必要である。
【スギ乾燥材について】
　品質・性能の明確な乾燥材はニーズが高く、安定かつ効率的に乾燥材の生産拡大を図るため、乾燥施設の整備を進めている。
また、乾燥技術の向上のため、技術指導等の支援を行い、品質の高い生産体制の強化も図り、生産は増加傾向にあるものの、乾燥材の安定生産のためにはさらなる設備整備と販売体制の強化により、販路の拡大を図ることが必要である。
【木製品の開発について】
　住宅関連の法改正等により、木材関連企業に対しては品質・性能が明確な木材製品が求められているほか、環境問題への意識向上により、木質資源を活用した製品への要求が高まっていることから、木材関連製品の高付加価値化と木質材料の用途開発を推進していく必要がある。

区分	森林	（２１世紀秋田の森林づくりビジョン）	担当課	林業木材産業課、建築住宅課
基本的方向・措置		１　循環利用の森林づくり		
施　　策		(4) 木質資源の有効利用システムの構築による県産材の需要拡大		

現　　況

○公共施設における木材利用状況

県・市町村営住宅

年度	建築戸数	うち木造	木造率
H11	195	145	74.4%
H12	146	126	86.3%
H13	307	219	71.3%
H14	62	62	100.0%
H15	167	117	70.1%
H16	64	64	100.0%
H17	59	59	100.0%
H18	57	57	100.0%
H19	84	84	100.0%
H20	214	72	33.6%
H21	168	38	22.6%
H22	33	33	100.0%
H23	188	4	2.1%
H24	12	12	100.0%
H25	20	20	100.0%

出典：建築住宅課

県営公共施設（県営住宅除く）

年度	施設数	うち木造化	うち木質化	木造・木質化率
H13	20	12	5	85.0%
H14	32	15	10	78.1%
H15	33	18	9	81.8%
H16	23	11	5	69.6%
H17	23	13	1	60.9%
H18	24	16	2	75.0%
H19	34	21	7	82.4%
H20	23	14	5	82.6%
H21	17	11	5	94.1%
H22	13	11	1	92.3%
H23	13	7	2	69.2%
H24	11	6	3	81.8%
H25	4	4	0	100.0%

出典：県産材利用推進計画（林業木材産業課）

○木質バイオマス資源の発生量と利用状況

県内の木質バイオマス発生量は年間９８万㎥で、うち、５６万㎥が利用され、未利用量は４３万㎥である。発生量のうち、林地残材は３５万㎥である。

木質バイオマス発生量等の内訳（平成１７年次）　　（単位：万㎥）

発　生　区　分	発生量	利用量	未利用量	備考
林地残材（枝、端材等）	35.6	0.0	35.6	主伐・間伐に伴う林地残材
製材工場等残廃材（樹皮、端材・おが屑等）	49.1	47.9	1.2	木材市場・製材工場残廃材
建築廃材（住宅の解体材）	13.7	8.0	5.7	建設業からの残廃材
計	98.4	55.9	42.5	

※建築廃材は平成１７年度「秋田県産業廃棄物実態調査報告書」より
※「秋田県産業廃棄物実態調査報告書」は５年毎の調査であり、林地残材、製材工場等残廃材もそれに合わせた調査年としている。

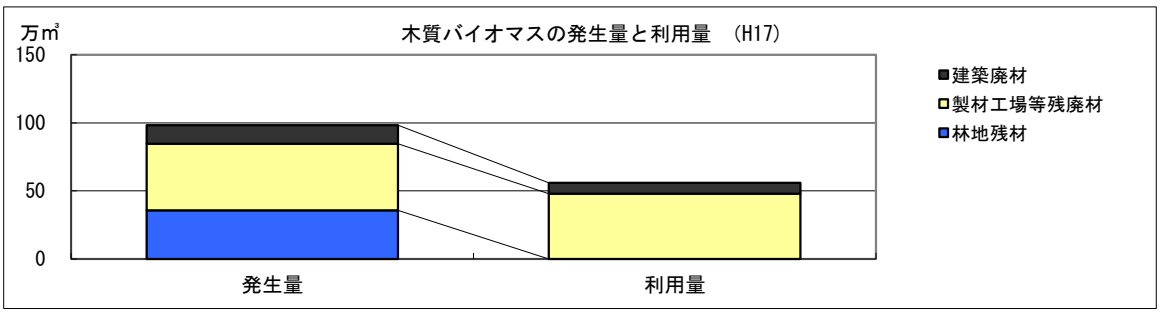

課　　題

【公共施設における木材利用状況】
県が発注する公共建築物については、県産材利用推進会議において「木造化及び内装木質化の推進に関する基準」を設定して推進しており、県産材利用推進計画の３期計画期間内に建設された（見込み含む）県営施設のうち、木造化及び内装木質化が図られたものが、全体の８５％を占めるに至っている。
しかし、公共土木工事においては、事業が減少したため、木材の使用量が落ち込んでいる。

【木質バイオマス資源の利用】
地球温暖化対策や環境への関心の高まりなどを背景に、化石燃料の代替として注目されている木質バイオマス資源の有効利用を図るため、間伐事業実施後に発生した林地残材を、能代バイオマス発電施設へ運搬する事業を行っているほか、ペレットストーブモニター調査や県有施設でのペレットボイラー実証試験等を実施している。

区分	森林	（２１世紀秋田の森林づくりビジョン）	担当課	森林整備課
基本的方向・措置		２　暮らしを守る森林づくり		
施　　策		(1) 治山事業による森林の公益的機能の維持・増進		

現　　況

○治山事業の推移　　（単位：ha）

区分＼年度	山地治山		災害関連緊急治山	水土保全治山	保安管理道	水源地域整備	防災林造成				環境保全林整備		保安林整備			治山施設修繕	国有林野内補助	NTT分(Bタイプ)
	復旧治山	予防治山					海岸防災林	防風林	なだれ防止林	防火林	多目的保安林総合整備	生活環境保全林	保安林改良	保安林保育	森林買入			
H4	219.1	165.7	4.7	85.6	0.9	130.2	10.6	－	3.6	－	14.3	22.0	(31.6)	(912.0)	－	1.4	21.6	－
5	316.6	202.8	0.3	102.5	0.5	130.2	7.1	－	4.0	－	33.5	16.7	(42.9)	(866.1)	－	1.5	21.5	－
6	321.3	190.4	0.4	83.6	1.4	130.2	8.6	－	2.7	－	0.2	26.2	(35.1)	(681.3)	－	1.2	29.7	－
7	289.6	201.4	－	78.0	0.8	104.5	4.8	－	2.8	－	－	31.8	(41.5)	(648.8)	－	－	24.7	－
8	247.5	145.4	－	57.5	0.3	201.3	6.6	－	0.7	－	－	7.0	(41.4)	(763.9)	－	0.7	5.0	－
9	213.1	118.9	5.2	29.5	0.5	136.5	8.1	1.0	3.0	－	－	52.9	(34.6)	(704.8)	－	－	2.0	－
10	303.5	116.0	－	39.0	1.3	246.6	41.5	2.6	0.6	－	－	76.2	(101.4)	(766.4)	－	0.4	23.8	－
11	310.7	91.0	8.0	41.0	0.4	276.0	30.7	2.7	0.6	－	－	406.7	(57.9)	(741.0)	－	－	23.7	－
12	172.6	115.9	－	30.5	1.2	391.6	5.9	5.1	－	－	－	73.5	(309.1)	(1,105.1)	－	－	17.4	－
13	193.3	80.3	－	69.8	2.1	415.2	4.4	3.2	0.1	－	－	25.2	(518.2)	(878.1)	－	－	23.6	108.3
14	191.6	135.0	－	67.3	1.5	169.0	3.6	2.1	0.1	－	－	17.8	(354.0)	(1,140.9)	－	－	10.8	－
15	175.5	75.2	－	40.4	0.9	155.8	2.9	2.7	0.3	－	－	16.7	(496.6)	(1,008.6)	－	－	6.5	－
16	116.3	58.2	4.5	19.2	0.0	75.3	1.9	7.6	0.1	－	－	27.5	(425.0)	(1,046.1)	－	－	8.8	－
17	101.6	74.7	0.2	8.6	－	99.8	1.5	4.9	0.1	－	－	14.2	(352.1)	(664.1)	－	－	－	－
18	95.0	60.7	－	12.0	－	72.0	1.2	6.2	0.3	－	－	－	(220.3)	(754.9)	－	－	－	－
19	74.4	23.2	13.2	56.3	－	219.1	0.9	1.5	1.1	－	－	－	(324.6)	(546.3)	－	－	－	－
20	35.5	29.3	－	9.9	－	112.1	0.4	－	0.6	－	－	－	(254.0)	(438.8)	－	－	－	－
21	30.0	45.1	－	5.7	－	102.6	0.5	－	0.6				(290.5)	(228.4)	－	－	－	－
22	54.0	62.5	－	－	－	43.7	－	12.3	－	－	－	－	(280.5)	(222.3)	－	－	－	－
23	71.8	132.6	－	－	－	69.0	2.1	－	－	－	－	－	(298.9)	(166.1)	－	－	－	－
24	99.2	44.8	0.5	－	－	19.2	3.1	－	1.0	－	－	－	(129.4)	(155.5)	－	－	－	－
25	71.3	75.6	7.0	－	－	42.1	0.5	－	0.2	－	－	－	(28.3)	(167.9)	－	－	－	－

資料：森林整備課調べ

(1) 特定流域総合治山は復旧治山、山地災害総合減災対策治山及び治山施設機能強化は予防治山へそれぞれ加算

(2) 地すべり工事は除外した。

(3) （　　）内は治山事業施行地での重複分である。

(4) 生活環境保全林事業は、施業面積のみである。

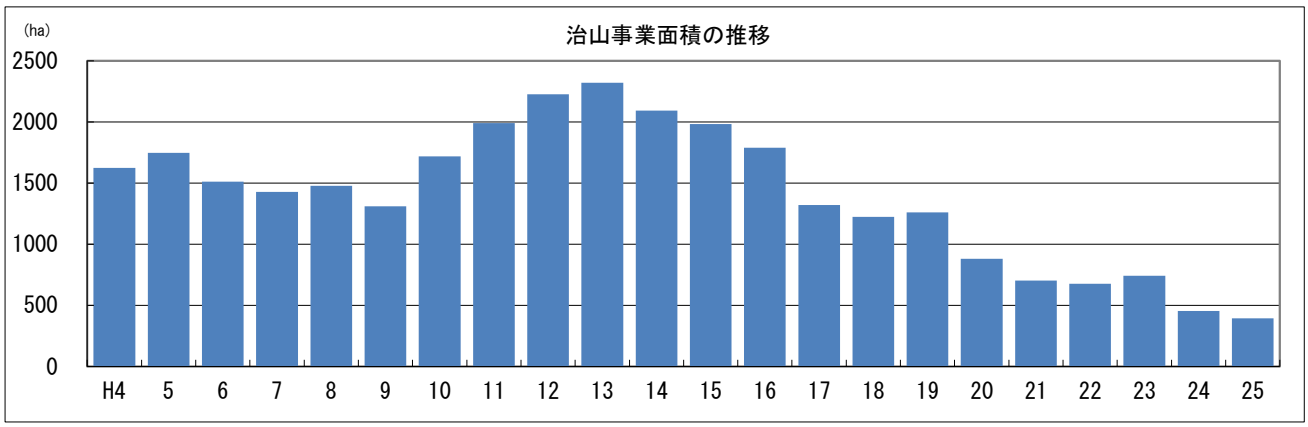

課　　題

山地災害の防止や水源かん養等、森林の公益的機能の維持・増進が強く求められる森林については、保安林の計画的な配備を図り、治山事業を効果的に実施していく必要がある。

また、近年は集中豪雨等による災害が頻繁に発生し、県土の重要な保全対象に多大な被害を与えていることから、重要な保全対象を有する山地災害危険地区の計画的な対策が必要となっている。

しかし、本県は、地形が急峻で山野の裾野に集落や道路等が密集していることなどから、山地災害危険地区が多く、未だ対策が完了していない地区が多くあるため、生命・財産に係る山地災害危険地区の優先的な実施が課題となっている。

区分	森林	（２１世紀秋田の森林づくりビジョン）	担当課	林業木材産業課
基本的方向・措置		２　暮らしを守る森林づくり		
施　　策		(2) 森林の適切な管理による公益的機能の維持増進		

現　　況

○造林の状況　　（単位：ha）

区分 / 年度	国有林			民有林					
	総数	新植	改植	総数	補助	融資	森林開発公団	治山	自力
H4	529	529	－	1,453	1,133	60	184	33	43
5	506	506	－	1,358	1,035	30	203	62	28
6	779	779	－	1,183	896	44	177	40	26
7	453	451	2	979	748	21	159	39	12
8	367	336	31	778	531	26	147	68	6
9	306	305	1	823	635	12	141	35	－
10	576	576	－	726	484	17	164	61	－
11	459	459	－	637	431	6	151	41	8
12	447	447	－	683	431	4	173	37	38
13	394	394	－	530	366	1	139	19	5
14	160	160	－	387	222	1	136	18	10
15	155	155	－	392	238	－	113	36	5
16	183	183	－	300	135	－	113	40	12
17	252	252	－	426	264	－	123	30	9
18	401	401	－	285	144	－	57	34	50
19	274	274	－	289	195	－	52	37	5
20	304	304	－	269	202	－	48	17	2
21	168	168	－	286	199	－	21	42	24
22	107	106	1	293	233	－	12	35	13
23	62	60	1	338	242	－	15	58	23
24	88	88	－	323	243	－	21	47	12
25	112	112	－	309	232	－	21	43	13

資料：東北森林管理局、林業木材産業課、森林整備課

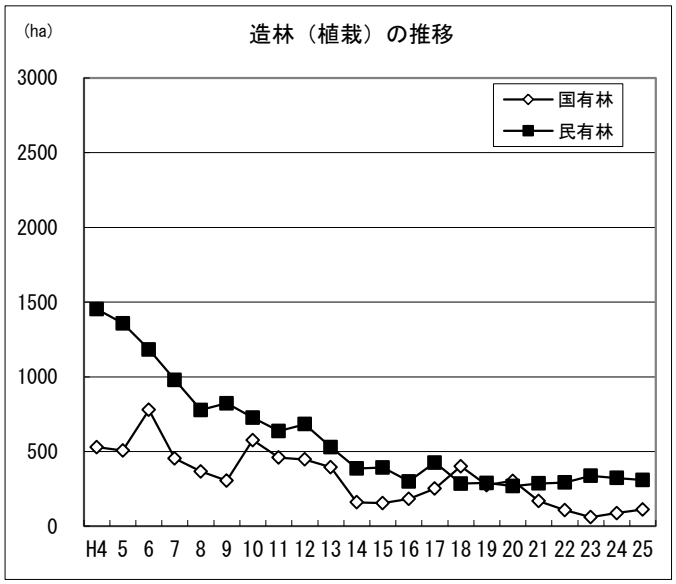

○民有林スギ人工林の間伐面積

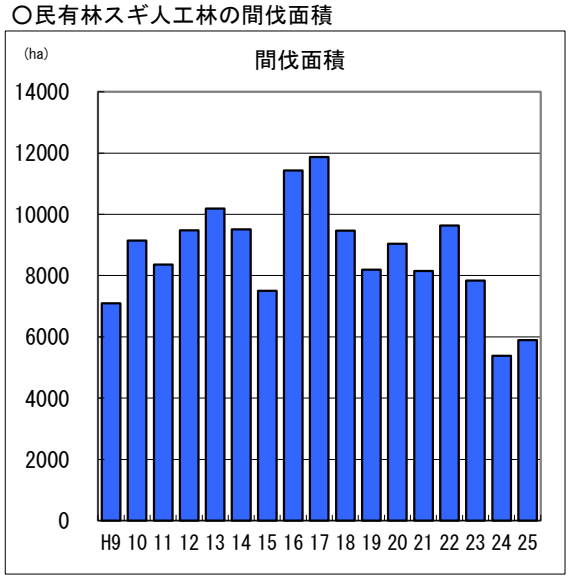

課　　題

造林事業は長期にわたる木材価格の低迷等から一段と厳しさを増しているが、林業生産活動の基礎的な分野であるとともに、森林の公益的機能の発揮や農山村地域における就労の場の確保のうえからも欠くことのできない事業である。また、地球温暖化防止森林吸収源対策としても造林事業を重点的に実施していく必要がある。

区分	森林	（２１世紀秋田の森林づくりビジョン）	担当課	森林整備課
基本的方向・措置		２　暮らしを守る森林づくり		
施　　策		(3) 公益的機能の高度発揮への支援		

現　　況

○保安林の指定に伴う優遇措置

(1) 税法上の特例

①不動産取得税、固定資産税、特別土地保有税は課税されない。

②相続税、贈与税の課税は軽減される。

課税にあたって、財産評価額（土地及び立木）は次のように控除される。

保安林の制限内容	控除割合	摘要
一　部　皆　伐	０．３	
択　　伐	０．５	
単　木　選　伐	０．７	
禁　　伐	０．８	

③所得税、法人税が非課税か若しくは軽減される。

治山事業を行うため、国あるいは地方公共団体に譲渡した場合は、2,000万円の特別控除。

(2) 融資及び補助金

①伐採調整資金の貸付

禁伐又は択伐以外の森林で、利用伐期以上の立木があり、かつ他法令により伐採制限を受けていないものが対象となる。貸付金の限度額は400万円（年率1.30%）償還は30年以内で、原則として一時償還。

②造林補助金

査定係数等で優遇措置が講じられている。

課　　題

保安林の指定により、立木の伐採制限や形質変更等の制限を受けるため、損失補償や優遇措置などが講じられている。保安林の指定については、計画的・面的な配備を図り、保安林の機能を維持・増進させるための対策をさらに実施していく必要がある。

区分	森林	（２１世紀秋田の森林づくりビジョン）	担当課	森林整備課
基本的方向・措置		３　人と自然との共生の森林づくり		
施　　策		(1) 生態系保全の森林		

現　　況

１　「緑のグランドデザイン基本構想」の策定（平成１３年度）

民有林「緑の回廊」の設定方針と「持続可能な森林経営」確立のための、北東北版２１基準・４９指標を定めた基本構想を策定。

２ 民有林「緑の回廊」の設定

(1) 秋田県「民有林緑の回廊」の設定

市町村	面積(ha)	設定年度
東成瀬村	259	H15
山内村	5,853	H16
計	6,112	

(2) 他県の「民有林緑の回廊」設定状況

県	面積(ha)	設定年度
青森県	1,157	H16
岩手県	2,308	H17
計	3,465	

※国有林
奥羽山脈緑の回廊　73,000ha
保護林　74,000ha

（北東北知事サミット合意内容）
白神山地から十和田湖、そして奥羽山脈（鳥海山系を含む）に至る地域において、野生動物保護のための森林の連続性の確保と生態系の保全を目的としたエコロジカルネットワーク（緑の回廊）の構築を目指し、そのマスタープランである「緑のグランドデザイン」を策定する。

課　　題

設定された「民有林緑の回廊」の適切な維持管理や活用及び持続可能な森林経営に資するための「北東北版の基準・指標」による森林施業の普及啓発を進める必要がある。

区分	森林	（２１世紀秋田の森林づくりビジョン）	担当課	森林整備課
基本的方向・措置		３　人と自然との共生の森林づくり		
施　　策		(2) ふれあいの森林		

現　　況

１ 県民の森林づくり活動への参加促進

(1) 秋田県植樹祭・森林祭 （参加者数）

	H16	H17	H18	H19	H20	H21	H22	H23	H24	H25
植樹祭	1,840	1,505	1,500	800	11,471	―	―	500	―	―
森林祭	350	289	500	230	25,000	1,000	1,000	1,000	1,000	1,000
計	2,190	1,794	2,000	1,030	1,030	36,471	1,000	1,000	1,000	1,000

(2) みんなで創る里山保全活動

	H16	H17	H18	H19	H20	H21	H22	H23	H24	H25
箇所数			3	8	9	9	9	9	9	9
参加ﾎﾞﾗﾝﾃｨｱ			45	173	401	517	363	300	330	330

(3) 秋田県森林ボランティアの推移

区分	H16	H17	H18	H19	H20	H21	H22	H23	H24	H25
団体数	20	24	29	31	42	51	53	57	58	66
ﾎﾞﾗﾝﾃｨｱ数	4,323	4,593	4,906	4,992	5,876	8,988	9,018	9,277	9,293	9,772
団体会員	4,057	4,260	4,419	4,455	5,305	8,351	8,366	8,644	8,660	9,091
個人登録	266	333	487	537	571	637	652	633	633	681

２ 森林を利用した保健休養の場の整備状況

名　　称	箇所数	面積(ha)	摘　　要
いこいの森	47	2,226	
立県百年記念の森	1	15	能代市
森林総合利用	35	3,371	林構事業
生活環境保全林	41	1,770	治山事業
県民の森	1	145	仙北市
学習交流の森	1	18	秋田市（学習交流館場内）
体験の森	1	5	八峰町（ぶなっこランド）
計	127	7,550	

資料：平成２５年度農林水産業及び農山漁村に関する年次報告（農林水産部）

課　　題

・「水と緑の条例」や「水と緑の森づくり税事業」等の目的や内容について、広く普及・啓発し、本県の豊かな自然環境に対する県民理解の促進を図る必要がある。
・森林に親しむ機会の提供やイベント情報の提供など県民が気軽に自然とふれあえる環境の整備を図る必要がある。
・次代を担う子供たちや、その指導者等への環境教育を推進する。

○秋田県地域森林計画の計画量等及び進捗状況

（森林法第５条による計画）

米代川地域森林計画			計画量（10カ年）		進捗状況 実行量	進捗率
年度	編成年度		H24			
	計画期間（年度）		H25～34		(H25)	
該当市町村数			15			
計画対象面積		ha	174,858	→	174,802	
伐採立木（主伐）材積		千㎥	2,270		246	11%
間伐材積		千㎥	2,210		256	12%
造林	人工造林	ha	3,200		104	3%
	天然更新	ha	5,300		51	1%
	計	ha	8,500		155	2%
保安林の指定計画		ha	1,208		226	19%
保全施設の整備計画		箇所	251		19	8%
林道開設計画		km	342		5.0	1%
標準伐期齢			スギ 50、アカマツ 40、クロマツ 40、カラマツ 35、その他針葉樹 50、ブナ 60、その他広葉樹 25			

雄物川地域森林計画			計画量（10カ年）		進捗状況 実行量	進捗率
年度	編成年度		H21			
	計画期間（年度）		H22～H31		(H22～H25)	
該当市町村数			8		8	
計画対象面積		ha	190,883		190,555	
伐採立木（主伐）材積		千㎥	2,400		973	41%
間伐材積		千㎥	2,350		1,192	51%
造林	人工造林	ha	4,020		243	6%
	天然更新	ha	6,640		1,296	20%
	計	ha	10,660		1,539	14%
保安林の指定計画		ha	3,981		1,613	41%
保全施設の整備計画		箇所	201		55	27%
林道開設計画		km	634		7.5	1%
標準伐期齢			スギ 50、アカマツ 40、クロマツ 40、カラマツ 35、その他針葉樹 50、ブナ 60、その他広葉樹 25			

子吉川地域森林計画			計画量（10カ年）		進捗状況 実行量	進捗率
年度	編成年度		H22			
	計画期間（年度）		H23～H32		(H23～H25)	
該当市町村数			2		2	
計画対象面積		ha	81,606		81,556	
伐採立木（主伐）材積		千㎥	1,330		328	25%
間伐材積		千㎥	1,710		394	23%
造林	人工造林	ha	2,160		309	14%
	天然更新	ha	2,450		217	9%
	計	ha	4,610		526	11%
保安林の指定計画		ha	2,054		219	11%
保全施設の整備計画		箇所	92		28	30%
林道開設計画		km	237		1.0	0%
標準伐期齢			スギ 50、アカマツ 40、クロマツ 40、カラマツ 35、その他針葉樹 50、ブナ 60、その他広葉樹 25			

注）各地域の計画対象面積は、平成２６年３月３１日現在の面積である。

地域森林計画は、森林法第５条に基づき、計画期間１０年を一期として、５年毎に米代川・雄物川・子吉川の県内３流域別に民有林の森林整備等の計画を知事が樹立するものである。

計画は、　１ 長期の視点から森林・林業のあるべき姿　２ 国土利用計画をはじめ国の各種長期計画との整合　３ 国産材の需給長期見通し　４ あきた２１総合計画等との関連性を重視しながら、県土の保全・森林資源の整備・林業経営活動の助長等についてと多岐にわたる。

森林整備の基本的な考え方は、森林の有する多面的機能を総合的かつ高度に発揮させるため、重視すべき機能に応じた適正な森林施業の実施により健全な森林資源の維持増進を推進することとし、それぞれの森林が特に発揮することが期待されている機能に応じて、「水源涵養機能維持増進森林」、「山地災害防止／土壌保全機能維持増進森林」、「快適環境機能維持増進森林」、「保健文化機能維持増進森林」、「木材生産機能維持増進森林」に区分し、重視すべき機能に応じた多様な森林資源の整備を図ることとしている。

○種類別保安林面積の推移

（各年度末現在）　　（単位：ha）

区分 / 年度	総数	水源かん養	土砂流出防備	土砂崩壊防備	飛砂防備	防風防備	水害防備	潮害防備	干害防備	雪崩防備	防火	魚つき	航行目標	保健	風致	落石防止
4	146,547	121,607	21,468	93	772	－	－	－	547	260	－	－	－	1,233	567	－
	72,528	50,149	15,707	750	1,706	472	2	1	2,951	663	7	2	10	2	106	－
5	148,048	123,116	21,466	93	772	－	－	－	546	260	－	－	－	1,228	567	－
	73,631	50,669	16,285	758	1,704	479	2	1	2,942	664	7	2	10	2	106	－
6	149,551	123,626	22,565	93	771	－	－	－	546	260	－	－	－	1,123	567	－
	74,907	51,449	16,742	788	1,701	479	2	1	2,951	666	7	2	10	2	106	1
7	152,208	126,270	22,578	93	771	－	－	－	546	260	－	－	－	1,123	567	－
	76,269	51,963	17,202	796	1,695	847	2	1	2,969	666	7	2	10	2	106	1
8	154,356	128,540	22,578	93	764	－	－	－	546	255	－	－	－	1,013	567	－
	77,236	52,253	17,700	800	1,705	847	2	1	3,135	665	7	2	10	2	106	1
9	154,387	128,547	22,619	93	748	－	－	－	546	255	－	－	－	1,012	567	－
	79,057	53,451	18,295	817	1,719	847	2	1	3,132	665	7	2	10	2	106	1
10	154,325	128,469	22,634	93	749	－	－	－	546	255	－	－	－	1,012	567	－
	80,042	54,291	18,356	820	1,718	847	2	1	3,206	673	7	2	10	2	106	1
11	154,452	128,494	22,634	93	743	－	－	－	654	255	－	－	－	1,012	567	－
	80,489	54,597	18,499	820	1,719	847	2	1	3,203	673	7	2	10	2	106	1
12	154,681	128,488	22,717	111	723	－	－	－	808	255	－	－	－	1,012	567	－
	80,816	54,872	18,530	833	1,725	847	2	1	3,206	673	7	1	10	2	106	1
13	155,854	128,698	23,420	111	720	－	－	－	1,000	256	－	－	－	1,083	566	－
	82,286	56,075	18,758	850	1,722	857	2	1	3,222	672	7	1	10	2	106	1
14	155,851	128,697	23,418	111	720	－	－	－	1,000	256	－	－	－	1,083	566	－
	82,888	56,635	18,801	849	1,722	857	2	1	3,222	672	7	1	10	2	106	1
15	170,597	142,332	24,529	111	720	－	－	－	1,000	256	－	－	－	1,083	566	－
	83,930	57,174	19,260	859	1,722	891	2	1	3,222	672	7	1	10	2	106	1
16	364,016	332,507	26,794	111	731	－	－	－	2,011	256	－	－	－	1,083	523	－
	84,537	57,341	19,526	877	1,722	891	2	1	3,379	671	7	1	10	2	106	1
17	363,781	332,505	26,733	93	731	－	－	－	1,857	256	－	－	－	1,083	523	－
	85,607	58,196	19,736	885	1,721	891	2	1	3,378	670	7	1	10	2	106	1
18	363,786	332,512	26,732	93	730	－	－	－	1,857	256	－	－	－	1,083	523	－
	86,502	58,835	19,963	894	1,720	891	2	1	3,399	670	7	1	10	2	106	1
19	363,261	331,989	26,731	93	730	－	－	－	1,857	253	－	－	－	1,085	523	－
	87,416	59,439	20,212	912	1,719	896	2	1	3,438	670	7	1	10	2	106	1
20	366,362	335,350	26,469	93	730	－	－	－	1,858	253	－	－	－	1,085	524	－
	88,412	60,285	20,298	925	1,719	896	2	1	3,489	670	7	1	10	2	106	1
21	366,359	335,349	26,468	92	730	－	－	－	1,858	253	－	－	－	1,085	524	－
	88,816	60,414	20,429	945	1,724	896	2	1	3,608	670	7	1	10	2	106	1
22	366,372	335,349	26,480	92	730	－	－	－	1,858	253	－	－	－	1,085	525	－
	89,939	61,096	20,820	995	1,724	896	2	1	3,608	670	7	1	10	2	106	1
23	366,372	335,349	26,480	92	730	－	－	－	1,858	253	－	－	－	1,085	525	－
	90,233	61,179	20,994	1,000	1,724	928	2	1	3,608	670	7	1	10	2	106	1
24	366,387	335,348	26,496	92	730	－	－	－	1,858	253	－	－	－	1,085	525	－
	91,808	62,175	21,568	1,005	1,724	928	2	1	3,608	670	7	1	10	2	106	1
25	366,386	335,347	26,496	92	730				1,858	253				1,085	525	
	92,128	62,379	21,680	1,005	1,728	928	2	1	3,608	670	7	1	10	2	106	1

（注）上段は国有林、下段は民有林である。

資料　東北森林管理局事業統計書、秋田県森林整備課調べ
保健保安林面積には、兼種保安林は含まれていない。
国有林面積には、東北森林管理局以外が所管する保安林面積も含まれる。

○林地開発（許可及び協議）実施状況　（平成２６年３月３１日現在）

（単位：ha）

年度	開発の目的／区分	総数		工場事業場用地の造成		学校博物館用地の造成		公園･運動場用地の造成		住宅用地の造成		別荘地の造成		ゴルフ場の設置		ﾚｼﾞｬｰ施設の設置		農用地の造成		土石の採取		道路の新設又は改築		産廃施設の設置		その他	
		件数	面積	件数	面積	件数	面積	件数	面積	件数	面積	件数	面積	件数	面積	件数	面積	件数	面積	件数	面積	件数	面積	件数	面積	件数	面積
S49～H1	許　可	404	1,456	10	39	－	－	－	－	32	109	2	33	3	138	14	61	81	380	240	628	－	－	7	32	15	36
	協　議	489	2,660	20	162	8	46	19	73	13	55	－	－	－	－	5	24	62	1,022	18	77	315	1,003	4	26	25	172
H2	許　可	32	211	1	3	－	－	－	－	－	－	－	－	3	159	1	2	－	－	22	40	1	2	4	5	－	－
	協　議	27	168	2	3	－	－	－	－	2	27	－	－	－	－	3	25	1	21	1	2	11	59	－	－	7	31
3	許　可	20	121	1	1	－	－	－	－	1	1	1	11	3	76	－	－	1	1	13	31	－	－	－	－	－	－
	協　議	24	131	2	4	－	－	2	36	2	24	1	8	－	－	2	8	1	3	3	4	10	36	1	8	－	－
4	許　可	24	152	2	8	－	－	－	－	－	－	－	－	5	88	2	4	－	－	14	48	－	－	1	4	－	－
	協　議	28	104	3	14	1	3	4	19	1	9	－	－	－	－	2	2	2	14	－	－	14	41	1	2	－	－
5	許　可	19	145	－	－	－	－	－	－	－	－	－	－	2	120	－	－	－	－	17	25	－	－	－	－	－	－
	協　議	32	201	2	98	－	－	－	－	1	2	－	－	－	－	6	22	1	2	－	－	19	70	－	－	3	7
6	許　可	16	108	－	－	－	－	－	－	1	－	－	－	3	59	1	－	－	－	9	28	－	－	2	21	－	－
	協　議	22	102	－	－	－	－	2	6	3	23	－	－	－	－	6	18	－	－	1	8	8	29	2	18	－	－
7	許　可	30	164	3	11	－	－	－	－	3	55	－	－	1	47	1	2	－	－	17	42	－	－	5	7	－	－
	協　議	28	118	1	5	－	－	5	21	－	－	－	－	－	－	2	8	2	5	2	8	14	67	－	－	2	4
8	許　可	27	67	－	－	－	－	－	－	1	－	－	－	－	－	－	－	1	3	21	58	3	3	－	－	1	3
	協　議	15	309	1	26	2	32	－	－	－	－	－	－	－	－	1	3	2	21	－	－	5	23	2	5	2	199
9	許　可	21	66	1	2	－	－	－	－	1	2	－	－	2	7	－	－	1	9	15	43	－	－	－	－	1	3
	協　議	16	96	2	5	1	2	1	2	1	2	－	－	－	－	－	－	1	10	2	31	7	42	－	－	1	2
10	許　可	24	180	1	7	－	－	－	－	－	－	－	－	1	81	－	－	－	－	19	86	－	－	－	－	3	6
	協　議	31	206	1	11	1	4	5	24	2	59	－	－	－	－	2	4	－	－	6	14	14	90	－	－	－	－
11	許　可	22	140	2	4	－	－	－	－	2	11	－	－	－	－	－	－	－	－	18	125	－	－	－	－	－	－
	協　議	22	221	1	3	－	－	2	22	1	6	－	－	－	－	1	2	1	5	1	7	11	159	2	4	2	13
12	許　可	22	173	1	2	－	－	－	－	2	10	－	－	－	－	1	2	－	－	17	140	－	－	1	19	－	－
	協　議	21	107	－	－	－	－	－	－	3	56	－	－	－	－	1	4	－	－	2	4	11	29	－	－	4	14
13	許　可	29	134	7	17	－	－	－	－	－	－	－	－	－	－	1	2	－	－	19	102	－	－	2	13	－	－
	協　議	16	335	3	228	－	－	－	－	－	－	－	－	－	－	－	－	－	－	－	－	12	98	1	9	－	－
14	許　可	19	168	1	8	－	－	－	－	－	－	1	3	－	－	－	－	－	－	16	153	－	－	1	4	－	－
	協　議	21	347	4	255	－	－	2	20	－	－	－	－	－	－	－	－	－	－	1	3	12	64	1	2	1	3
15	許　可	18	98	－	－	－	－	－	－	－	－	－	－	－	－	－	－	2	3	14	84	－	－	1	9	1	2
	協　議	14	299	－	－	－	－	－	－	1	1	－	－	－	－	－	－	－	－	1	2	8	43	1	19	3	234
16	許　可	18	132	2	17	－	－	－	－	－	－	－	－	－	－	－	－	－	－	15	106	－	－	－	－	1	9
	協　議	8	140	1	7	－	－	－	－	1	38	－	－	－	－	－	－	1	23	－	－	5	72	－	－	－	－
17	許　可	14	26	1	3	－	－	－	－	－	－	－	－	－	－	－	－	－	－	10	21	1	1	2	1	－	－
	協　議	8	116	1	10	－	－	－	－	－	－	－	－	－	－	－	－	－	－	1	2	6	104	－	－	－	－
18	許　可	14	25	1	1	－	－	－	－	－	－	－	－	－	－	－	－	－	－	12	23	－	－	1	1	－	－
	協　議	6	20	1	2	－	－	1	－	－	－	－	－	－	－	－	－	－	－	－	－	3	13	1	5	－	－
19	許　可	18	136	7	47	－	－	－	－	－	－	－	－	－	－	－	－	－	－	10	77	1	12	－	－	－	－
	協　議	5	65	1	2	－	－	－	－	1	38	－	－	－	－	－	－	－	－	1	4	1	16	1	5	－	－
20	許　可	13	49	2	2	－	－	－	－	－	－	－	－	－	－	－	－	－	－	10	35	1	12	－	－	－	－
	協　議	4	31	1	14	－	－	－	－	－	－	－	－	－	－	－	－	－	－	－	－	2	14	1	3	－	－
21	許　可	13	28																	11	25					2	3
	協　議	4	35																			2	27			2	8
22	許　可	9	12	1	4															7	8					1	－
	協　議	2	24																			2	24				
23	許　可	9	10	1	1															8	9						
	協　議	2	12					1	1																	1	11
24	許　可	12	43	1	2															8	30					3	11
	協　議	1	3																	1	3						
25	許　可	9	58																	7	53					2	5
	協　議	2	13																			1	5			1	8
計	許　可	856	3,902	46	179	－	－	－	－	43	188	4	47	23	775	21	73	86	396	569	2,020	7	30	27	116	27	78
	協　議	848	5,863	47	849	13	87	44	224	32	340	1	8	－	－	31	120	74	1,126	41	169	493	2,128	18	106	53	706

○国有林野

(1) 法指定地域　　（単位：ha）

年次	総数		保安林		砂防指定地	自然公園	鳥獣保護区	史跡・名勝 天然記念物
H14.4.1	(570)	311,954	(570)	155,854	3,878	98,119	50,390	3,713
15.4.1	(570)	312,287	(570)	155,851	3,855	98,110	50,758	3,713
16.4.1	(570)	338,582	(570)	170,597	3,855	98,110	62,307	3,713
17.4.1	(570)	532,260	(570)	364,016	3,846	98,103	62,583	3,712
18.4.1	(570)	532,020	(570)	363,781	3,846	98,102	62,579	3,712
19.4.1	(570)	532,025	(570)	363,786	3,846	98,102	62,579	3,712
20.4.1	(525)	531,507	(525)	363,261	3,843	98,102	62,589	3,712
21.4.1	(524)	534,066	(524)	365,822	3,841	98,102	62,589	3,712
22.4.1	(524)	534,064	(524)	365,820	3,841	98,102	62,589	3,712
23.4.1	(525)	534,074	(525)	365,831	3,841	98,101	62,589	3,712
24.4.1	(524)	534,075	(524)	365,832	3,841	98,101	62,589	3,712
25.4.1	(540)	534,024	(540)	365,832	3,840	98,085	62,572	3,695

資料：東北森林管理局事業統計書　　注）相互重複している場合もある。　（　　）は官行造林地で外数。

(2) レクリエーションの森

年次	総数		自然休養林		自然観察 教育林		森林 スポーツ林		野外スポーツ 地域		風景林		その他	
	箇所数	面積	箇所数	面積	箇所数	面積	箇所数	面積	箇所数	面積	箇所数	面積	箇所数	面積
H14.4.1	132	15,986	3	5,494	17	1,159	6	279	9	1,469	45	7,549	52	37
15.4.1	131	15,978	3	5,494	17	1,159	6	279	9	1,462	45	7,549	51	35
16.4.1	132	15,978	3	5,494	17	1,159	6	279	9	1,462	46	7,549	51	36
17.4.1	132	15,976	3	5,493	17	1,159	6	279	9	1,461	46	7,549	51	35
18.4.1	131	15,956	3	5,493	17	1,159	6	279	9	1,461	45	7,528	51	35
19.4.1	126	15,633	3	5,493	17	1,159	5	80	9	1,461	41	7,404	51	35
20.4.1	127	15,670	3	5,493	17	1,159	6	279	7	1,451	43	7,253	51	35
21.4.1	127	15,670	3	5,493	17	1,159	6	279	7	1,451	43	7,253	51	35
22.4.1	124	15,668	3	5,493	16	1,159	6	279	7	1,451	43	7,253	49	33
23.4.1	125	15,668	3	5,493	17	1,159	6	279	7	1,451	43	7,253	49	33
24.4.1	125	15,668	3	5,493	17	1,159	6	279	7	1,451	43	7,253	49	33
25.4.1	125	15,666	3	5,493	17	1,159	6	279	7	1,451	43	7,251	49	33

（単位：箇所、ha）

年次	スキー場		野営場	
	箇所数	面積	箇所数	面積
H14.4.1	6	1,007	5	29
15.4.1	7	1,010	5	29
16.4.1	6	1,010	5	29
17.4.1	6	1,004	6	19
18.4.1	6	1,000	5	29
19.4.1	8	1,000	6	32
20.4.1	6	990	7	32
21.4.1	5	947	7	32
22.4.1	5	990	7	30
23.4.1	5	990	7	30
24.4.1	5	990	7	30
25.4.1	4	990	4	8

資料：東北森林管理局事業統計書

注）スキー場及び野営場は総数に含まない。
端数処理の関係から、総数と内訳の集計値が一致しない箇所がある。

(3) 保護林　　（単位：箇所、ha）

年次	総数		森林生態系 保護地域		森林生物遺伝 資源保存林		林木遺伝資源 保存林		植物群落 保護林		特定動物 生息地保護林		特定地理等 保護林		郷土の森	
	箇所数	面積	箇所数	面積	箇所数	面積	箇所数	面積	箇所数	面積	箇所数	面積	箇所数	面積	箇所数	面積
H14.4.1	42	23,862	3	13,575	1	1,191	8	170	23	7,926	3	346	1	5	3	649
15.4.1	42	23,862	3	13,575	1	1,191	8	170	23	7,926	3	346	1	5	3	649
16.4.1	43	26,263	3	13,575	1	1,191	8	170	24	10,327	3	346	1	5	3	649
17.4.1	43	26,263	3	13,575	1	1,191	8	170	24	10,327	3	346	1	5	3	649
18.4.1	50	38,633	3	13,575	2	1,191	8	170	30	22,697	3	346	1	5	3	649
19.4.1	50	38,633	3	13,575	2	1,191	8	170	30	22,697	3	346	1	5	3	649
20.4.1	50	38,633	3	13,575	2	1,191	8	170	30	22,697	3	346	1	5	3	649
21.4.1	50	38,633	3	13,575	2	1,191	8	170	30	22,697	3	346	1	5	3	649
22.4.1	50	38,633	3	13,575	2	1,191	8	170	30	22,697	3	346	1	5	3	649
23.4.1	49	38,771	3	13,575	2	1,191	8	170	29	22,834	3	346	1	5	3	649
24.4.1	48	38,771	3	13,575	2	1,191	8	170	28	22,834	3	346	1	5	3	649
25.4.1	49	38,803	3	13,575	2	1,191	8	170	29	22,866	3	346	1	5	3	649

資料：東北森林管理局事業統計書

(4) 地元利用面積　　（単位：ha）

	総数	分収造林	共用林野	貸付使用地
H14.3.31	310,922	5,906	301,896	3,120
15.3.31	313,675	5,983	304,787	2,905
16.3.31	314,429	5,995	305,782	2,651
17.3.31	309,956	5,961	301,344	2,651
18.3.31	307,970	5,982	299,305	2,683
19.3.31	301,667	5,960	292,985	2,723
20.3.31	301,583	6,009	292,985	2,588
21.3.31	299,302	5,999	290,680	2,623
22.3.31	299,311	6,004	290,681	2,625
23.3.31	299,206	6,004	290,599	2,603
24.3.31	281,627	5,903	273,130	2,593
25.3.31	281,454	5,820	273,007	2,628

資料：東北森林管理局事業統計書

区分	水面・河川		担当課	河川砂防課
基本的方向・措置		１　河川の機能向上と維持		
施　　策		(1) 河川改修事業の推進		

現　　況

○河川の整備状況　（平成２６年４月１日現在）　（単位：km）

河川区分	河川数	流路延長	要改修延長（築堤延長）	改修済延長（築堤延長）	改修率	残築堤延長
１級河川	301	2,733.4	1,866.2	942.0	50.5%	924.2
２級河川	51	451.3	380.8	106.9	28.1%	273.9
計	352	3,184.7	2,247.0	1,048.9	46.7%	1,198.1

区分 / 年度	河川改修率　（%）			公共土木事業用地取得状況（ha）		
	１級河川	２級河川	計	公共	県単	総数
H4	44.7	23.3	41.0	15	15	30
5	45.1	23.6	41.4	20	9	29
6	45.4	23.8	41.7	24	14	38
7	45.6	24.0	42.0	19	10	29
8	45.8	24.5	42.2	23	3	26
9	46.1	24.8	42.5	20	2	22
10	46.8	25.4	43.2	17	6	23
11	47.2	25.8	43.6	57	2	59
12	47.8	25.9	44.1	17	4	21
13	48.2	26.0	44.5	16	5	21
14	48.6	26.3	44.9	14	3	17
15	49.2	26.4	45.3	16	3	19
16	49.3	26.5	45.5	10	3	13
17	49.5	26.5	45.6	12	2	14
18	49.6	26.5	45.7	12	2	14
19	49.8	26.9	45.9	11	0	11
20	49.8	26.9	45.9	31	7	38
21	50.0	27.1	46.2	11	13	24
22	50.1	27.6	46.3	15	4	19
23	50.3	27.9	46.5	5	8	13
24	50.4	28.0	46.6	2	9	11
25	50.5	28.1	46.7	4	8	12

【平成２５年度の改修実績】

雄物川水系・・・	６河川	新城川	草生津川	土買川	楢岡川	桧木内川	斉内川
米代川水系・・・	３河川	米代川	小阿仁川	引欠川			
子吉川水系・・・	０河川						
馬場目川水系・・	３河川	豊川	馬踏川	馬場目川			
その他水系・・・	１河川	竹生川					

課　　題

近年では、局所的な集中豪雨が頻発し、その影響を受けやすい流域面積が比較的小さい県が管理する中小河川における洪水や、土砂災害が多く発生した。これまでは、洪水予測等があまり行われてこなかった小流域である中小河川や土砂災害危険箇所等においても、情報提供の充実をはじめ、迅速な警戒避難体制の確立が急務となっている。

区分	水面・河川		担当課	河川砂防課
基本的方向・措置		2　流域の特性に応じた河川環境の保全・回復		
施　　策		(1) 自然環境に配慮した川づくり		

現　　況

○河川環境の整備と保全に関する事項

　これまで実施してきた多くの多自然川づくりは、個別箇所の局所的な自然環境をいかに保全・整備するかという観点で実施されてきた。それは、区間ごとの多自然型河川工事になっており、河川全体を通じて自然環境をどのように保全・再生していくかといったビジョンには欠けていた。
　本来の環境を守るための多自然川づくりは、河川の自然の営みに基づいた川づくりであり、自然が川をつくるとともに、人間が生活を営むために適度に川に手を入れることを前提としている川づくりである。このため、土砂の移動や流量の変動等、河川の本来持っているダイナミズムの保全・回復や流域との連続性の確保に努めることが必要である。
　河川全体の自然環境を理解し、良好な環境が残っているところをどのように保全し、悪化しているところをどのように再生していくのか等、全体として目指すべき一貫した目標のもと、川づくりを行うことが必要となっている。

○自然環境に配慮した川づくり事例

課　　題

　今後、自然環境に配慮した川づくりを行うためには、河川全体の自然の営みを視野に入れ、あわせて地域の暮らしや歴史・文化との調和にも配慮し、河川が本来有している生物の生息・生育・繁殖環境、並びに多様な河川風景を保全あるいは創出するために、河川の管理を行うことが求められている。

区分	水面・河川		担当課	河川砂防課
基本的方向・措置		３　水資源の確保		
施　　策		(1) 多目的ダム、治水ダムの計画的建設の推進		

現　　況

○秋田県内ダム一覧表　　（平成２６年３月末現在）

ダム名	河川名	形式	堤高 m	堤頂長 m	湛水面積 k㎡	目的	予備調査年度	実調査年度	着工年度	竣工年度	所在地	摘要
【完成】　１７ダム　（補助ダム１５，直轄２）												
森吉	小又川	G	62.0	105.0	1.56	F・P	―	26	27	28	北秋田市森吉字砂子沢下岱７０	
鎧畑	玉川	G	58.5	236.0	2.55	F・P	―	26	27	32	仙北市田沢湖田沢字中山４４－７	
皆瀬	皆瀬川	CFRD	66.5	215.0	1.50	F・A・P N	27	32	33	38	湯沢市皆瀬川向字小貝渕１１－２	
萩形	小阿仁川	G	61.0	173.0	0.85	F・P・N	―	36	37	41	上小阿仁村南沢字小阿仁奥山国有林２１０林班	
素波里	粕毛川	G	72.0	142.0	1.92	F・A・P	40	40	42	45	藤里町粕毛字鹿瀬内沢国有林１００９林班	
旭川	旭川	G	51.5	380.0	0.35	F	41	42	43	47	秋田市仁別字マンタラメ１１５	
早口	早口川	G	61.0	178.0	0.33	F・P	42	44	46	51	大館市早口字大割沢１	
岩見	三内川	G	66.5	242.0	0.95	F・N・P	43	45	47	53	秋田市河辺三内字財ノ神国有林	
板戸	皆瀬川	G	28.7	120.0	0.21	N・P	52	55	56	59	湯沢市皆瀬字真木１９－８	
直轄玉川	玉川	G	100.0	441.5	8.30	F・N・A P・W・I	46	48	50	平2	仙北市田沢湖玉川字下水無９２	
山瀬	岩瀬川	R	62.0	380.0	0.94	F・N・P W・I	49	52	56	平3	大館市岩瀬字大川目元渡４－１９８	
水沢	水沢川	R	46.5	235.0	0.24	F・A		50	52	平6	八峰町峰浜水沢字水沢山１３	
協和	淀川	G	49.3	222.5	0.49	F・N・W	49	54	60	平9	大仙市協和船岡字大川前８	
大松川	松川	G	65.0	296.0	0.74	F・N・A P・W	46	50	58	平10	横手市山内大松川字木戸口６０	
大内	畑川	G	27.5	106.0	0.13	F・N・W	平元	―	平3	平19	由利本荘市小栗山字岩舟	
砂子沢	砂子沢川	G	78.5	185.0	0.44	F・N・W	54	60	平4	平22	小坂町大字小坂字向１２５	
直轄森吉山	小又川	R	89.9	786.0	3.20	F・N・A P・W	43	48	61	平23	北秋田市森吉	
【建設中】　１ダム　（直轄１）												
直轄成瀬	成瀬川	R	113.5	690.0	2.26	F・N・A P・W	48	58	平9		東成瀬村椿川	
【調査】　１ダム　（直轄１）												
直轄鳥海	子吉川	CSG	81.0	365.0	3.10	F・N・W	45	平5			由利本荘市鳥海町百宅	※概数

形式　　G：重力式コンクリートダム　　R：ロックフィルダム
　　CFRD：コンクリート表面遮水壁型ロックフィルダム　　CSG：台形ＣＳＧダム
目的　　F：洪水調節　　N：不特定　　A：農水　　P：発電　　W：上水　　I：工水

課　　題

県でダムを管理し、流域にもたらす治水・利水の効果は大きいものであることから、その効果を確実に発現するためのダム管理及び運用が求められている。

区分	水面・河川	（八郎湖湖沼水質保全計画）	担当課	八郎湖環境対策室
基本的方向・措置		４　八郎湖の再生に向けた水質保全対策の推進		
施　　策		(1) 八郎湖の再生に向けた水質保全対策の推進		

現　　況

○　八郎湖の水質は、干拓事業の完了以降、徐々に富栄養化が進行し、近年、アオコが大量に発生するなど、水質環境基準が確保されない状況が続いている。このため、平成１９年１２月に湖沼水質保全特別措置法に基づく指定湖沼の指定を受け、平成２０年３月に「八郎湖に係る湖沼水質保全計画（第1期）」を策定し、主に排出負荷を削減するための発発生源対策を中心に各種水質保全事業を実施してきた。

○　平成２６年３月には、平成３０年度までを計画期間とする「八郎湖に係る湖沼水質保全計画（第2期）」を策定し、発生源対策を継続実施するとともに、アオコ対策を含め新たな湖内浄化対策の実施など、総合的な対策を推進している。

○　平成２４年度には、夏場の高温少雨等の影響によりアオコの大量発生し、悪臭等の被害が発生したほか、水質悪化の要因となった。平成２５年度は、夏場に降水量が多かったことなどもあり、アオコの発生量は少なく、水質も平成２４年度に比べ大幅な改善が見られた。

八郎湖の水質の経年変化

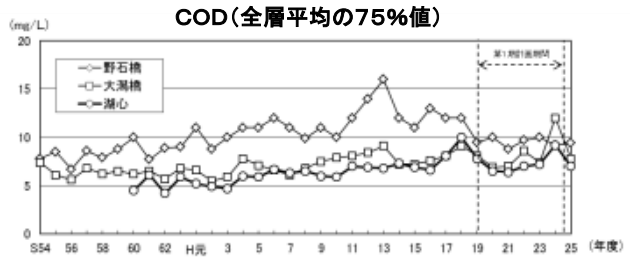

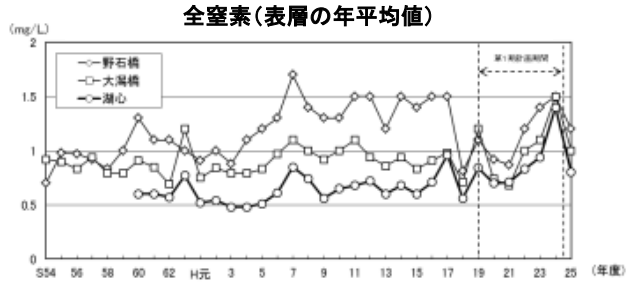

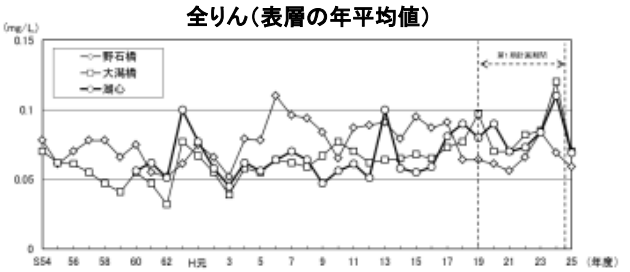

課　　題

○　八郎湖に係る湖沼水質保全計画（第2期）（平成25年度～平成30年度）に基づく各種対策の推進。

○　八郎湖の望ましい将来像として掲げられた「長期ビジョン」の実現に向けた各種対策の推進。

○　下水道等の接続率の向上、水田からの濁水流出防止等、流域からの汚濁負荷の一層の削減。

○　西部承水路の流動化促進、湖岸の自然浄化機能回復等、湖内水質浄化対策の推進。

○　水質保全に係る調査研究の推進。

○　アオコの大量発生による被害の防止。

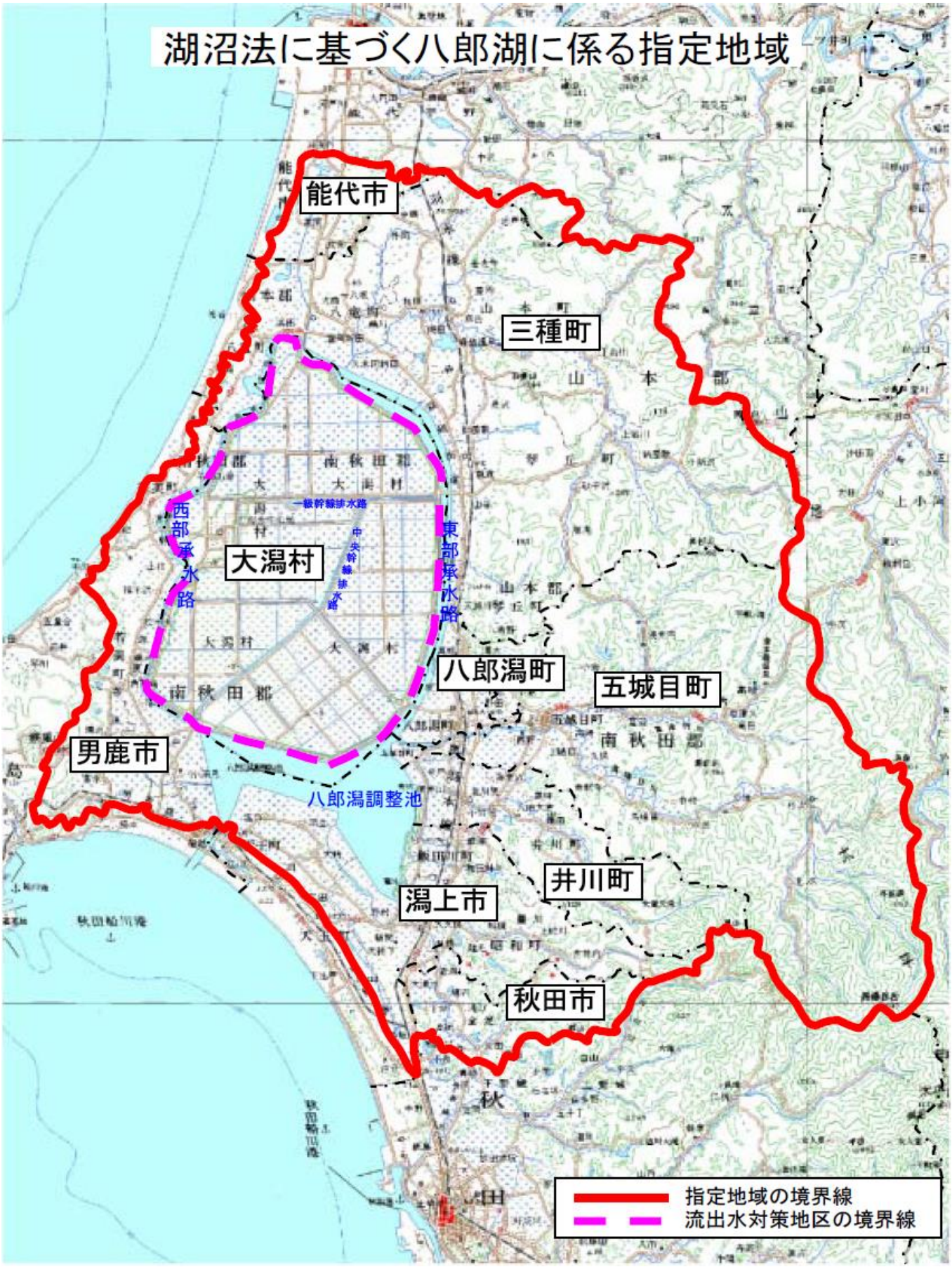
湖沼法に基づく八郎湖に係る指定地域
能代市
三種町
大潟村
八郎潟町
五城目町
男鹿市
潟上市
井川町
秋田市
西部承水路
東部承水路
一般幹線排水路
中央幹線排水路
八郎潟調整池
指定地域の境界線
流出水対策地区の境界線

○河川延長の推移

区分 / 年次	1級河川								
	河川数	延長	延長指数 H4年＝100	要改修延長	改修済延長	改修率	用地取得状況		
							指定区間外	指定区間	計
		m	%	km	km	%	ha	ha	ha
平　４	291	2,726,207	100.0	1,856.8	829.1	44.7			
５	291	2,726,207	100.0	1,856.8	836.6	45.1	9		9
６	292	2,733,007	100.2	1,856.8	842.7	45.4	3		3
７	292	2,733,007	100.2	1,856.5	847.5	45.7	8	20	28
８	296	2,737,302	100.4	1,861.9	852.8	45.8	18	11	29
９	297	2,738,672	100.5	1,864.6	860.5	46.1	36	16	52
１０	297	2,738,672	100.5	1,864.6	872.5	46.8	31	22	53
１１	297	2,738,672	100.5	1,864.6	880.9	47.2	14	34	48
１２	297	2,738,672	100.5	1,864.6	891.8	47.8	15	13	28
１３	297	2,738,672	100.5	1,866.1	900.2	48.2	8	6	14
１４	302	2,749,870	100.9	1,866.1	907.7	48.6	7	6	13
１５	302	2,738,190	100.4	1,867.3	918.7	49.2	36	11	47
１６	302	2,738,190	100.4	1,867.7	921.1	49.3	8	12	20
１７	302	2,738,190	100.4	1,867.4	923.5	49.5	10	10	20
１８	302	2,738,190	100.4	1,868.3	926.9	49.6	21	12	33
１９	302	2,738,190	100.4	1,868.6	930.2	49.8	20	11	31
２０	302	2,738,190	100.4	1,868.6	931.9	49.9	25	38	63
２１	302	2,738,190	100.4	1,867.4	934.4	50.0	31	21	52
２２	302	2,738,190	100.4	1,870.7	937.3	50.1	26	16	42
２３	302	2,738,190	100.4	1,870.7	940.6	50.3	15	12	27
２４	302	2,738,190	100.4	1,870.8	942.8	50.4	29	10	39
２５	301	2,733,440	100.3	1,866.2	942.0	50.5	35	12	47

区分 / 年次	2級河川						
	河川数	延長	延長指数	要改修延長	改修済延長	改修率	用地取得状況
		m	%	km	km	%	ha
平　４	51	451,124	100.0	381.0	88.8	23.3	
５	51	451,124	100.0	381.0	89.8	23.6	
６	51	451,124	100.0	381.0	90.7	23.8	
７	51	451,124	100.0	381.0	91.6	24.0	2
８	51	451,124	100.0	381.0	93.4	24.5	2
９	51	451,124	100.0	381.0	94.5	24.8	4
１０	51	451,124	100.0	381.0	96.9	25.4	2
１１	51	451,124	100.0	380.8	98.2	25.8	1
１２	51	451,124	100.0	380.8	98.6	25.9	2
１３	51	451,297	100.0	380.8	99.0	26.0	2
１４	51	451,297	100.0	380.8	100.0	26.3	1
１５	51	451,297	100.0	380.8	100.6	26.4	1
１６	51	451,297	100.0	380.8	100.9	26.5	1
１７	51	451,297	100.0	380.8	100.9	26.5	3
１８	51	451,297	100.0	380.8	100.9	26.5	2
１９	51	451,297	100.0	380.8	102.5	26.9	0
２０	51	451,297	100.0	380.8	102.7	27.0	1
２１	51	451,297	100.0	380.8	103.1	27.1	3
２２	51	451,297	100.0	380.8	105.1	27.6	4
２３	51	451,297	100.0	380.8	106.3	27.9	1
２４	51	451,297	100.0	380.8	106.6	28.0	1
２５	51	451,297	100.0	380.8	106.9	28.1	1

区分 / 年次	準用河川		
	河川数	延長	延長指数
		m	%
平　４	135	366,666	100.0
５	136	367,286	100.2
６	137	363,486	99.1
７	137	363,486	99.1
８	137	363,486	99.1
９	137	363,486	99.1
１０	138	364,986	99.5
１１	138	364,986	99.5
１２	138	364,986	99.5
１３	138	364,986	99.5
１４	138	364,986	99.5
１５	138	364,986	99.5
１６	138	364,986	99.5
１７	138	364,986	99.5
１８	138	364,986	99.5
１９	138	364,986	99.5
２０	138	364,986	99.5
２１	138	364,986	99.5
２２	138	364,986	99.5
２３	138	364,986	99.5
２４	138	364,986	99.5
２５	138	364,986	99.5

区分 / 年次	合計		
	河川数	延長	延長指数
		m	%
平　４	477	3,543,997	100.0
５	478	3,544,617	100.0
６	480	3,547,617	100.1
７	480	3,547,617	100.1
８	484	3,551,912	100.2
９	485	3,553,282	100.3
１０	486	3,554,782	100.3
１１	486	3,554,782	100.3
１２	486	3,554,782	100.3
１３	486	3,554,955	100.3
１４	491	3,566,153	100.6
１５	491	3,554,473	100.3
１６	491	3,554,473	100.3
１７	491	3,554,473	100.3
１８	491	3,554,473	100.3
１９	491	3,554,373	100.3
２０	491	3,554,373	100.3
２１	491	3,554,373	100.3
２２	491	3,554,373	100.3
２３	491	3,554,373	100.3
２４	491	3,554,373	100.3
２５	490	3,549,723	100.2

資料：河川調書（河川砂防課）　※用地取得状況は各河川国道事務所及び河川砂防課への調査回答による

○河川指定・廃川

【一級河川】

水系名	河川名	市町村	指定（廃止）年月日	事由	河川延長　（m）		摘要
					変更前	変更後	
雄物川水系	寺沢川	秋田市	H8.5.11	新規指定	0	1,400	
	赤川	東成瀬村	H14.4.5	新規指定	0	3,088	国直轄
	北俣沢川	東成瀬村	H14.4.5	新規指定	0	4,694	国直轄
	合ノ又沢川	東成瀬村	H14.4.5	新規指定	0	1,437	国直轄
	木賊沢川	東成瀬村	H14.4.5	新規指定	0	1,718	国直轄
	荒倉沢川	東成瀬村	H14.4.5	新規指定	0	261	国直轄
米代川水系	森吉沢川	北秋田市	H8.5.11	新規指定	0	1,500	国直轄
	丹瀬沢川	北秋田市	H8.5.11	新規指定	0	600	国直轄
	火ノ沢川	北秋田市	H8.5.11	新規指定	0	800	国直轄
	福士川	鹿角市	H25.5.1	区間延長	10,550	7,010	
	福士川放水路	鹿角市	H9.4.15	新規指定	0	1,370	
	福士川放水路	鹿角市	H25.5.1	廃止	1,370	0	
	真瀬川	鹿角市	H25.5.1	区間延長	8,250	8,510	
	大川目沢川	大館市	H15.4.11	廃止	13,000	0	
子吉川水系	畑川	由利本荘市	H6.7.25	新規指定	0	5,200	
	岩船沢川	由利本荘市	H6.7.25	新規指定	0	1,600	
	桂川放水路	由利本荘市	H15.4.11	新規指定	0	1,220	

【二級河川】

水系名	河川名	市町村	指定（廃止）年月日	事由	河川延長　（m）		摘要
					変更前	変更後	
馬場目川水系	西武承継路	大潟村	H13.10.19	流路変更	23,004	23,177	

【準用河川】

水系名	河川名	市町村	指定（廃止）年月日	事由	河川延長　（m）		摘要
					変更前	変更後	
	院内川	五城目町	H12.2.24	新規指定	0	1,500	
	畑川	由利本荘市	H6.7.25	一級河川へ	3,800	0	
	辰子川	仙北市	H5.2.16	新規指定	0	800	

区分	一般道路	（秋田のみちの将来像）	担当課	道路課
基本的方向・措置		１　人々の交流と連携を支えるみちづくり		
施　　策		(1) 高速道路網の形成		

現　　況

■最寄りＩＣまで概ね３０分以内の市町村数（累計）　（単位：旧市町村数）

年度	H16	H17	H18	H19	H20	H21	H22	H23	H24	H25
実績値	54	54	56	66	66	66	66	66	66	66

■高速道路供用進捗率（累計）　（単位：%）

年度	H16	H17	H18	H19	H20	H21	H22	H23	H24	H25
実績値	60	60	63	77	77	77	77	77	79	83

□高規格幹線道路の現状　別紙

□地域高規格道路の路線指定　（平成２６年３月末現況）

路線指定	路線名	起終点	概略延長	整備区間名	事業区間
計画路線	盛岡秋田道路 (H6.12)	盛岡市～大仙市	80km (県内 50km)	角館バイパス (H10.12)	仙北市 6.1km H25 6.1km供用
	本荘大曲道路 (H6.12)	由利本荘市～大仙市	50km	大曲西道路 (H8.8)	大仙市内 8km H18 6.8km供用
				岩谷道路 (H12.12)	由利本荘市 2km H19 0.8km供用
	秋田中央道路 (H6.12)	秋田市	8km	秋田中央道路 (H8.8)	秋田駅東西連絡通路2.5km H19 2.5km供用
候補路線	大曲鷹巣道路 (H10.6)	大仙市～北秋田市	120km		
	西津軽能代沿岸道路 (H6.12)	青森県鰺ヶ沢町 ～能代市	90km (県内 30km)		

※路線名・区間名の（　　）内年月は決定年月

課　　題

平成２５年度においては、日本海沿岸東北自動車道「大館北～小坂」間の開通および「遊佐象潟道路」の新規事業化、東北中央自動車道「昭和～雄勝こまち」間が計画段階評価に着手されるなど、高速道路整備の道筋に一定の目処が立ったところであるが、引き続き、未整備区間の早期事業化および事業中区間の早期完成を目指す必要がある。

県内の高規格幹線道路の現状（平成26年3月末）

予定路線　：　国土開発幹線自動車道建設法、高速自動車国道法（県内の該当路線は無し）
基本計画　：　国土開発幹線自動車道建設法
整備計画　：　高速自動車国道法
高速自動車国道　：　高速自動車国道法（基本計画区間、高速自動車国道法の予定路線の内から指定）

県内の高規格幹線道路は国土開発幹線自動車道のみ

県内の高規格幹線道路　約362 km

供用済み		302.5 km
	A	168.2 km
	新直轄	36.1 km
	A’	98.2 km
事業中		45.1 km
	新直轄	0 km
	A’	35.1 km
	国道改築	3.0 km
	県	7.0 km
事業未着手		約14 km

※1. 大館市商人町～小坂JCT　14.5km
内新直轄　14.0km
内東北道で整備（JCT部分）　0.5km
2. 東北自動車道として整備する0.5kmはネクスコで事業を実施
3. 上記表では14.5km全てを新直轄区間として計上
4. A’とは：高速自動車国道に並行し、その機能を代替する一般国道の自動車専用道路
5. 二ツ井白神～あきた北空港　鷹巣西道路（県）の延長L=7.0kmの内、施工延長はL=5.3km

予定路線　約38 km

路線	区間	延長	状況	供用済み		
東北中央自動車道		約38 km		供用済み		26.7 km
	山形県境 ～ 雄勝こまち	約8 km	事業未着手		A’	26.7 km
	山形県境 ～ 雄勝こまち	3.0 km	事業中（院内道路・国道改築）	事業中		3.0 km
	雄勝こまち ～ 横　手	26.7 km	供用済み（A’）		国道改築	3.0 km
				事業未着手		約8 km

基本計画　約118 km

路線	区間	延長	状況	供用済み		
東北横断自動車道（釜石秋田線）		9.5 km		供用済み		71.5 km
	秋田北 ～ 昭和男鹿半島	9.5 km	供用済み（A’）		A’	71.5 km
日本海沿岸東北自動車道		約109 km		事業中		42.1 km
	山形県境 ～ 象潟	9.9 km	事業中（遊佐象潟道路A’）		A’	35.1 km
	象　潟 ～ 金浦	6.8 km	事業中（A’）		県	7.0 km
	金浦 ～ 本　荘	19.4 km	供用済み（A’）	事業未着手		約6 km
	琴丘森岳 ～ 二ツ井白神	33.8 km	供用済み（A’）			
	二ツ井白神 ～ あきた北空港	約6 km	事業未着手			
	二ツ井白神 ～ あきた北空港	4.5 km	事業中（二ツ井今泉道路・A’）			
	二ツ井白神 ～ あきた北空港	7.0 km	事業中（鷹巣西道路・県）			
	あきた北空港 ～ 二井田真中	13.9 km	事業中（鷹巣大館道路・A’）			
	二井田真中 ～ 大館北	7.2 km	供用済み（大館西道路・A’）			
	大館北 ～ 大館市商人町	1.6 km	供用済み（大館西道路・A’）			

整備計画　204.3 km

路線	区間	延長	状況	供用済み		
東北縦貫自動車道（弘前線）		41.8 km		供用済み		204.3 km
	岩手県境 ～ 青森県境	41.8 km	供用済み（A）		A	168.2 km
東北横断自動車道（釜石秋田線）		89.0 km			新直轄	36.1 km
	岩手県境 ～ 秋田北	89.0 km	供用済み（A）	事業中		― km
日本海沿岸東北自動車道		73.5 km		事業未着手		― km
	本　荘 ～ 岩　城	21.6 km	供用済み（新直轄）			
	岩　城 ～ 河辺JCT	16.7 km	供用済み（A）			
	昭和男鹿半島 ～ 琴丘森岳	20.7 km	供用済み（A）			
	大館市商人町 ～ 小坂JCT	14.5 km	供用済み（新直轄）			

H26.3月末

秋田県内の高規格幹線道網図

資料：秋田県の高速道路２０１３（道路課）

区分	一般道路	（秋田のみちの将来像）	担当課	道路課
基本的方向・措置		１　人々の交流と連携を支えるみちづくり		
施　　策		(2) 地域の骨格道路の整備		

現　　況

■秋田市まで概ね９０分以内に到達可能な市町村数（累計）　（単位：旧市町村数）

年度	H16	H17	H18	H19	H20	H21	H22	H23	H24	H25
実績値	62	62	62	63	63	63	63	63	63	63

■県管理国道整備率（累計）　（単位：%）

年度	H16	H17	H18	H19	H20	H21	H22	H23	H24	H25
実績値	90.8	91.4	92.4	92.7	93.3	93.5	93.9	94.0	93.4	93.4

■県道整備率（累計）　（単位：%）

年度	H16	H17	H18	H19	H20	H21	H22	H23	H24	H25
実績値	67.8	68.3	69.5	70.0	71.2	71.4	71.7	72.1	72.5	74.3

□平成２５年度に完了した主要な交通施設等

種別	名　　称	延長(km)
一般国道	国道101号　須田バイパス（能代市竹生～須田）	1.6
主要地方道	大曲大森羽後線　大曲橋（大仙市大曲金谷町～大曲西根）	1.3
	稲庭高松線　藤倉（湯沢市皆瀬藤倉）	1.0
	※稲庭高松線は一般県道	

資料：土地利用動向調査（道路課調べ）

課　　題

県道の整備については、地域の実情に応じた規格を採用するなどコストダウンを図りながら、ネットワークとしての機能や、安全な走行を確保するため、計画的に推進する必要がある。

区分	一般道路	（秋田のみちの将来像）	担当課	道路課
基本的方向・措置		２　いのちとくらしを守るみちづくり		
施　　策		(1) 冬期交通の確保		

現　　況

■消・融雪施設等整備率（累計）　（単位：%）

年度	H16	H17	H18	H19	H20	H21	H22	H23	H24	H25
実績値	57.3	58.6	59.5	60.0	60.0	60.7	60.7	60.7	60.8	60.8

□冬期交通不能区間の現状

道路種別	冬期交通不能区間		
	路線数	区間数	延長(km)
一般国道（指定区間外）	5	8	62.2
主　要　地　方　道	13	15	111.7
一　般　地　方　道	29	33	238.9
合　　計	47	56	412.8

資料：平成２５年度道路除雪の計画と概要（秋田県建設部）

課　　題

安全で円滑な冬期交通への対応が重要であり、除排雪や消融雪施設等の整備による道路空間の確保が必要である。

区分	一般道路	（秋田のみちの将来像）	担当課	道路課
基本的方向・措置		２　いのちとくらしを守るみちづくり		
施　　策		(2) 道路の安全・安心の向上		

現　　況

■歩道整備率（累計）　（単位：%）

年度	H16	H17	H18	H19	H20	H21	H22	H23	H24	H25
実績値	35.8	36.5	37.2	37.7	38.0	38.1	38.6	38.8	38.9	39.0

課　　題

交通環境の改善を図るため、通学路や歩行者を巻き込んだ交通事故が多発している箇所を中心に、歩道の整備を着実に推進する必要がある。

区分	一般道路	（秋田のみちの将来像）	担当課	道路課
基本的方向・措置		２　いのちとくらしを守るみちづくり		
施　　策		(3) 円滑な交通の確保		

現　　況

■渋滞箇所の解消数（累計）　（単位：箇所）

年度	H16	H17	H18	H19	H20	H21	H22	H23	H24	H25
実績値	25	26	28	35	35	37	37	37	37	37

□主要渋滞ポイント一覧

番号	主要渋滞ポイント名	渋滞道路名	市町村名	H25まで	H26以降
1	臨海十字路交差点	国道７号	秋田市	●	
2	茨島交差点	国道１３号	秋田市		○
3	古川添交差点	国道１３号	秋田市		○
4	蛭根交差点	国道７号	秋田市	●	
5	割山交差点	国道７号	秋田市	●	
6	秋田大橋北交差点	国道７号	秋田市	●	
7	新国道交差点	国道７号	秋田市		○
8	寺内交差点	(市)土崎保戸野線	秋田市	●	
9	追分三叉路交差点	(町)追分出戸線	秋田市		○
10	秋田大橋南交差点	国道７号	秋田市	●	
11	山王十字路交差点	(主)秋田天王線	秋田市		○
12	若葉町交差点	(主)秋田天王線	秋田市	●	
13	千秋トンネル交差点	(主)秋田岩見船岡線	秋田市	●	
14	鷹匠橋交差点	(市)秋田環状線	秋田市	●	
15	面影橋交差点	(市)土崎保戸野線	秋田市	●	
16	堤敷交差点	(主)秋田岩見船岡線	秋田市	●	
17	ハイタウン桜交差点	(主)秋田昭和線	秋田市	●	
18	水林交差点	国道１０５号	由利本荘市	●	
19	三条交差点	国道１０７号	由利本荘市	●	
20	３９８号交差点	国道１３号	湯沢市	●	
21	大橋交差点	国道１３号	横手市	●	
22	安田交差点	国道１３号	横手市	●	
23	八幡交差点	国道１３号	横手市		○
24	御所野交差点	国道１３号	横手市		○
25	１０５号交差点	国道１０５号	大仙市	●	
26	玉川橋南交差点	国道１３号	大仙市	●	
27	大館桂高校前交差点	国道７号	大館市	●	
28	両前寺交差点	国道７号	にかほ市		○
29	空港入口交差点	国道１３号	秋田市	●	
30	表町交差点	国道４６号	仙北市	●	
31	３４１号交差点	旧国道４６号	仙北市	●	
32	野村交差点	(主)秋田北インター線	秋田市	●	
33	明田地下道西交差点	(市)大堰反線	秋田市	●	
34	下浜駅前交差点	国道７号	秋田市		○
35	御所野団地入口交差点	国道１３号	秋田市	●	
36	横山立体交差点	国道１３号	秋田市	●	
37	牛島東五丁目交差点	国道１３号	秋田市		○
38	牛島駅入口交差点	国道１３号	秋田市		○
39	新川向交差点	(主)秋田天王線	秋田市		○
40	操車場入口交差点	(主)秋田天王線	秋田市	●	
41	添川Ｔ字路	(主)秋田八郎潟線	秋田市	●	
42	能代高校前交差点	国道７号	能代市	●	
43	婦気交差点	国道１３号	横手市	●	
44	美砂古交差点	国道１３号	横手市		○
45	川口交差点	国道７号	大館市		○
46	新処交差点	国道１３号	湯沢市		○
47	玉川橋北交差点	国道１３号	大仙市	●	
48	戸巻交差点	国道１３号	大仙市	●	
49	戸蒔交差点	国道１３号	大仙市	●	
50	追分Ｔ字路	(主)湯沢雄物川大曲線	大仙市	●	
51	河辺跨線橋交差点	国道１３号	秋田市		○
52	西目出戸交差点	国道７号	由利本荘市	●	
53	神宮寺駅入口	国道１３号	大仙市	●	
	Ｈ２５まで解消数	●		37	
	渋滞箇所数（未解消）	○			16

課　　題

個々の渋滞箇所の原因等を分析の上、バイパス整備や交差点改良等の適切な対策事業を実施する必要がある。

○一般道路の延長、面積の推移

区分 / 年次	高速自動車国道		一般国道		都道府県道		市町村道		合　計	
	延長	面積	延長	面積	延長	面積	延長	面積	延長	面積
	km	ha	km	ha	km	ha	km	ha	km	ha
平　４	98.0	571	1,119.0	2,308	2,296.8	3,100	18,097.7	10,835	21,611.5	16,814
５	98.0	571	1,271.8	2,576	2,174.8	2,929	18,246.6	11,047	21,791.2	17,123
６	98.0	571	1,263.9	2,571	2,182.2	2,968	18,388.3	11,265	21,932.4	17,375
７	98.0	571	1,269.4	2,637	2,374.3	3,236	18,345.6	11,276	22,087.3	17,720
８	114.6	670	1,270.9	2,652	2,418.1	3,363	18,424.5	11,401	22,228.1	18,086
９	114.6	670	1,267.3	2,644	2,422.2	3,369	18,533.3	11,468	22,337.4	18,151
１０	130.9	768	1,281.5	2,769	2,412.4	3,466	18,650.4	11,721	22,475.2	18,724
１１	130.9	768	1,298.4	2,897	2,413.5	3,544	18,795.9	11,930	22,638.7	19,139
１２	130.9	768	1,289.8	2,880	2,410.0	3,578	18,942.1	12,111	22,772.8	19,337
１３	130.9	768	1,284.3	2,884	2,402.9	3,613	19,063.7	12,302	22,881.8	19,567
１４	133.3	799	1,294.3	2,977	2,412.5	3,708	19,182.6	12,452	23,022.7	19,936
１５	168.2	1,013	1,304.9	3,048	2,412.9	3,738	19,280.6	12,596	23,166.6	20,395
１６	168.2	1,013	1,299.4	3,077	2,436.3	3,835	19,383.8	12,719	23,287.7	20,644
１７	168.2	1,013	1,300.7	3,095	2,438.1	3,883	19,503.9	12,855	23,410.9	20,846
１８	168.2	1,013	1,300.8	3,114	2,437.4	3,923	19,577.3	13,010	23,483.7	21,060
１９	168.2	1,013	1,319.4	3,239	2,439.0	3,969	19,656.6	13,087	23,583.2	21,308
２０	189.8	1,152	1,354.1	3,472	2,442.6	4,006	19,685.8	13,084	23,672.4	21,714
２１	189.8	1,145	1,343.8	3,468	2,436.6	4,035	19,797.5	13,369	23,767.7	22,017
２２	189.8	1,140	1,344.1	3,484	2,433.8	4,045	19,807.1	13,098	23,744.9	21,762
２３	189.8	1,140	1,350.3	3,522	2,440.4	4,072	19,818.6	13,141	23,799.1	21,875
２４	189.8	1,140	1,349.4	3,550	2,438.3	4,068	19,845.6	13,203	23,823.1	21,961
２５	189.8	1,140	1,359.3	3,615	2,421.1	4,065	19,892.7	13,243	23,863.0	22,063

資料：道路統計年報　（各年４月１日現在）

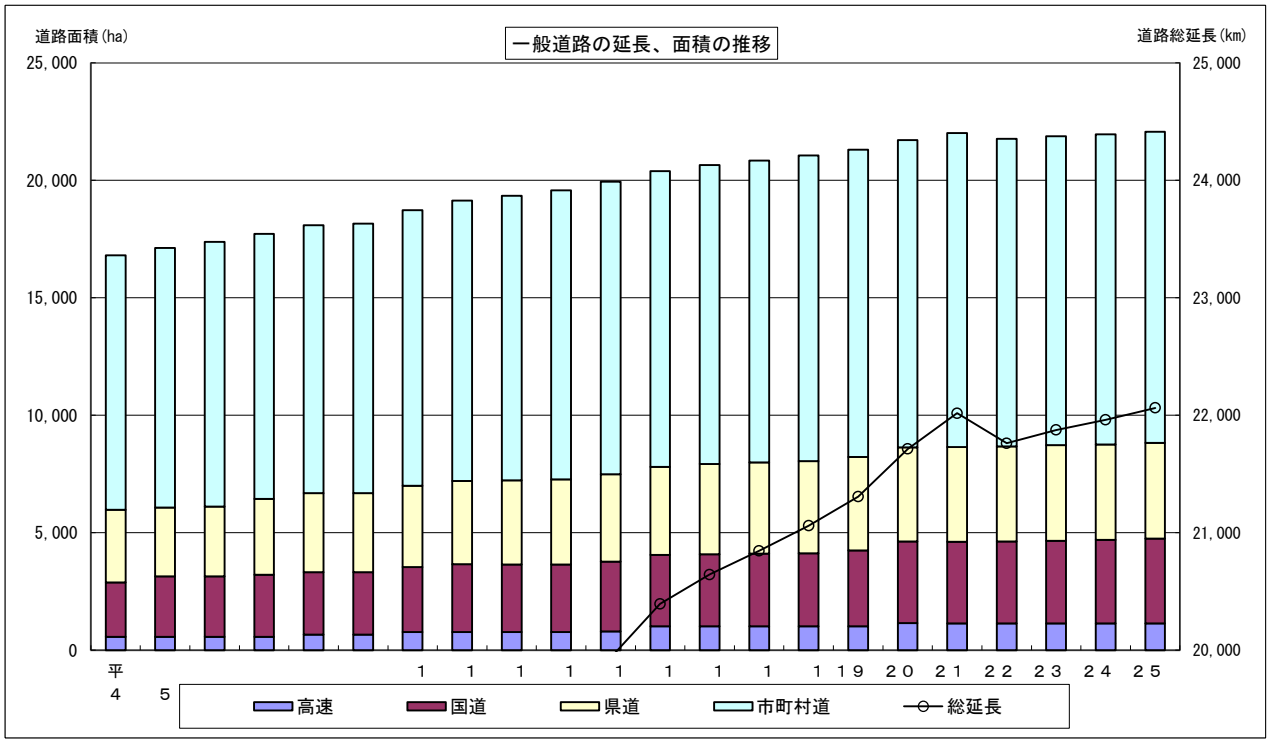

○道路の現況　（平成２６年４月１日現在）

（単位：m）

区分 / 年度	路線数	実延長	内訳			舗装道延長	未舗装道延長	改良済延長	未改良延長	
			道路	橋梁	トンネル					うち交通不能
一般国道(指定区間)	3	453,757	438,532	16,183	9,042	453,757	0	453,757	0	0
一般国道(指定区間外)	14	870,042	819,126	30,901	20,015	870,042	0	812,753	57,289	0
国道計	17	1,323,799	1,257,658	47,084	29,057	1,323,799	0	1,266,510	57,289	0
主要地方道	56	1,252,149	1,216,112	27,953	8,084	1,240,853	11,296	1,050,907	201,242	370
一般県道	130	1,113,319	1,085,841	24,068	3,410	1,033,489	79,830	706,167	407,152	10,100
県道計	186	2,365,468	2,301,953	52,021	11,494	2,274,342	91,126	1,757,074	608,394	10,470
【国県道計】	203	3,689,267	3,559,611	99,105	40,551	3,598,141	91,126	3,023,584	665,683	10,470
【県管理計】	200	3,235,510	3,121,079	82,922	31,509	3,144,384	91,126	2,569,827	665,683	10,470
市町村道	42,750	19,934,796	19,809,035	117,247	8,514	12,832,395	7,102,401	3,930,762	16,004,034	1,311,307
総　計	42,953	23,624,063	23,368,646	216,352	49,065	16,430,536	7,193,527	6,954,346	16,669,717	1,321,777

資料　道路現況調書　　※自転車道線除く

区分	林道	（２１世紀秋田の森林づくりビジョン）	担当課	森林整備課
基本的方向・措置		１　循環利用の森林づくり		
施　　策		(1) 林道等路網の整備		

現　　況

○秋田県林道網整備計画（民有林林道）

林道整備の最終目標を平成４８年度として整備総延長4,568kmの開設を進め、1ha当たりの林道密度を10.3mとする。

	既設林内公道延長	既設林道延長	要開設林道延長	目標林内道路延長
計画		2,142　(4.8)	2,426　(5.5)	
	5,020　(11.3)	4,568	(10.3)	9,588　(21.6)
H18	5,081	2,401　(5.5)	2,167　(4.8)	7,482
H19	5,098	2,392　(5.4)	2,176　(4.9)	7,490
H20	5,110	2,388　(5.4)	2,180　(4.9)	7,498
H21	5,110	2,393　(5.4)	2,175　(4.9)	7,503
H22	5,106	2,403　(5.5)	2,165　(4.9)	7,509
H23	5,105	2,410　(5.5)	2,158　(4.9)	7,515
H24	5,105	2,416　(5.5)	2,152　(4.9)	7,521

※計画は平成２４年度末現在の状況である。　※単位：km、（　）内はm/ha

○林内道路現況（民有林林道）　（平成２６年３月３１日現在）　単位：m、m/ha

区分	林道現況延長	公道延長	林内道路延長計	林内道路密度	林道現況密度
鹿　角	118,675	204,007	322,682	13.3	4.9
北秋田	509,994	714,641	1,224,635	16.3	6.8
山　本	368,368	546,955	915,323	19.3	7.8
秋　田	261,436	1,069,899	1,331,335	21.6	4.2
由　利	373,965	1,196,671	1,570,636	19.8	4.7
仙　北	327,725	614,580	942,305	15.0	5.2
平　鹿	221,840	327,577	549,417	15.7	6.3
雄　勝	234,120	431,381	665,501	12.5	4.4
総　数	2,416,123	5,105,711	7,521,834	17.1	5.5

資料：秋田県林業統計

○林道開設（単年度）状況

	民有林林道延長
H4	43,640
5	42,421
6	50,877
7	42,489
8	42,867
9	34,489
10	42,816
11	42,975
12	34,867
13	40,156
14	31,770
15	25,525
16	14,563
17	7,577
18	8,411
19	6,289
20	8,252
21	8,589
22	4,772
23	8,077
24	7,227
25	7,684

資料：森林整備課調べ

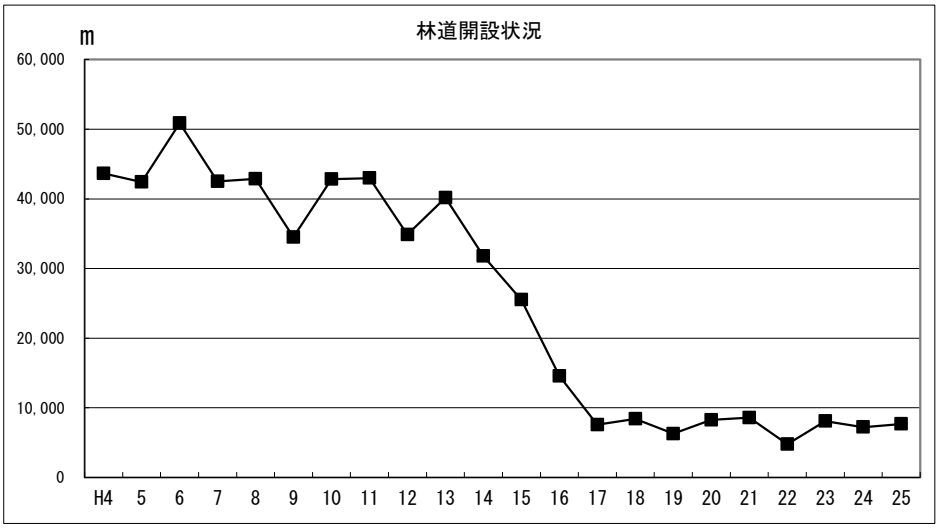

課　　題

林業経営上、林業の活性化や生産コストの低減が求められているほか、森林の適正管理や資源の充実を図るうえからも林業生産基盤が必要である。そのためにも林道網のさらなる整備促進を図っていかなければならない。

○林道整備に関する計画

【国有林】　　国有林野施業実施計画：林道の整備に関する事項

流域	計画期間	開設路線数	開設延長（m）	改良箇所数	改良延長（m）
米代川	H20.4.1 ～ H25.3.31	52	80,300	18	13,260
雄物川	H22.4.1 ～ H27.3.31	16	20,700	5	7,657
子吉川	H18.4.1 ～ H23.3.31	3	7,400	2	1,830

【民有林】　　秋田県林道網整備計画（民有林林道）

流域	計画期間	開設路線数	開設延長（km）
米代川	H10.6.30 ～ H49.3.31	385	840.0
雄物川	H10.6.30 ～ H49.3.31	595	1,315.0
子吉川	H10.6.30 ～ H49.3.31	112	270.6

※計画は期間作業道を含む

区分	住宅地	（秋田県住生活基本計画）	担当課	建築住宅課
基本的方向・措置		１　住生活の安定確保及び向上		
施　　策		① 誰にもやさしく、安全で安心できる、秋田の住まいづくり		

現　　況

【秋田県住生活基本計画の成果指標】

●住宅の耐震性の確保

新耐震基準（昭和56年基準）が求める耐震性を有する住宅ストック比率

現状値	目標値	平成23年	平成24年	平成25年	平成26年	平成27年	平成28年	平成29年
(平成20年) 66.0%	(平成32年) 85.0%	－	－					

●誰もが安心して利用できる施設整備の促進

「秋田県バリアフリー社会の形成に関する条例」に適合する生活関連施設の整備、バリアフリー適合証交付施設数（累計）

現状値	目標値	平成23年	平成24年	平成25年	平成26年	平成27年	平成28年	平成29年
(平成22年) 748件	(平成27年) 1,400件	877件	930件	982件				

「秋田県バリアフリー社会の形成に関する条例」に適合する生活関連施設の整備、県有施設のバリアフリー化率

現状値	目標値	平成23年	平成24年	平成25年	平成26年	平成27年	平成28年	平成29年
(平成22年) 37.8%	(平成27年) 50.0%	42.2%	42.0%	43.6%				

●高齢者等にやさしい住宅の整備

高齢者（６５歳以上のもの）の居住する住宅の一定のバリアフリー化率

現状値	目標値	平成23年	平成24年	平成25年	平成26年	平成27年	平成28年	平成29年
(平成20年) 32.1%	(平成32年) 75.0%	－	－	－				

うち、高度のバリアフリー化率

現状値	目標値	平成23年	平成24年	平成25年	平成26年	平成27年	平成28年	平成29年
(平成20年) 8.3%	(平成32年) 25.0%	－	－	－				

●移動・利用の円滑化

共同住宅の道路から各戸玄関まで車椅子・ベビーカーで通行可能な住宅ストック比率

現状値	目標値	平成23年	平成24年	平成25年	平成26年	平成27年	平成28年	平成29年
(平成20年) 5.5%	(平成32年) 8.4%	－	－	－				

基本的施策

１ 住宅市街地の安全性の確保

・土砂災害対策、河川の氾濫、高潮対策等の推進　・危険箇所の周知や警戒避難態勢の整備等のソフト対策

２ 耐震診断・耐震改修の促進

・耐震診断、改修の促進のために必要な情報提供　・低利融資制度の活用　・相談窓口の充実　・技術者の育成

３ 防犯面からの居住環境の安全性向上

・犯罪防止に関する各種指針の普及、活用　・犯罪の危険性に備え、必要な情報の提供

４ 高齢者に配慮したやさしい住まい・まちづくり

・「秋田花まるっ住宅」の普及と建設促進　・「秋田花まるっ住宅サポートネットワーク」の形成

５ 欠陥住宅の防止

・建築関係団体との連携、住宅建築の工事監理の徹底による住宅の品質確保

６ 住情報提供・相談体制の充実

・県・市町村・関係団体等の連携、住宅の建設や増改築、高齢化対策等のリフォームに関する技術相談、□消費者相談等の充実

課　　題

住宅の耐震性や住宅内の安全の確保等、住生活の基礎的な安全・安心の確保が急務とされている。特に既存住宅における耐震化、バリアフリー化等が課題であり、現状を把握し、改善に向けた支援に取り組む必要がある。

区分	住宅地	（秋田県住生活基本計画）	担当課	建築住宅課
基本的方向・措置		１　住生活の安定確保及び向上		
施　　策		② 誰でも居住の安定を確保できる、秋田の住まいづくり		

現　　況

【秋田県住生活基本計画の成果指標】

●住宅困窮者の居住の安定の確保

最低限確保したい住宅面積の基準を下回る世帯（最低居住面積水準未満率）の解消

現状値	目標値	平成23年	平成24年	平成25年	平成26年	平成27年	平成28年	平成29年
(平成20年) 1.6%	解消に努める	―	―					

○公営住宅の供給目標量

（単位：戸）

	供給目標量			実　績				
		うち 整備戸数	うち空家 募集戸数		うち整備戸数			うち空家 募集戸数
					県営住宅	市町村営 住宅	その他公的 賃貸住宅	
H23	4,800	420	4,380	188	0	188	0	902
H24				12	0	12	0	713
H25								
H26								
H27								
H28	4,800	420	4,380					
H29								
H30								
H31								
H32								
計	9,600	840	8,760	200	0	200	0	1,615

基本的施策

<u>１ 公営住宅の計画的な供給・維持・改善</u>

・計画期間１０年間で供給目標量を９，６００戸とする公営住宅の計画的な供給

<u>２ 良好な公営住宅ストックの形成</u>

・既存公営住宅ストックの住宅改善　　・公営住宅供給時の福祉施設等との連携検討

<u>３ 住情報の充実</u>

・高齢者等の入居受入民間賃貸住宅等に関する情報提供

課　　題

低額所得者、被災者、高齢者、障害者、子育て世帯、その他住宅の確保に特に配慮を要する方々に対する、□公営住宅をはじめとした住宅セーフティネットの構築による居住の安定確保を目指す。

区分	住宅地	（秋田県住生活基本計画）	担当課	建築住宅課
基本的方向・措置		１　住生活の安定確保及び向上		
施　　策		③ 四季を通じて、健康で快適な、秋田の住まいづくり		

現　　況

【秋田県住生活基本計画の成果指標】

●適切なリフォームの実施

リフォーム実施個数の住宅ストック数に対する割合

現状値	目標値	平成23年	平成24年	平成25年	平成26年	平成27年	平成28年	平成29年
(平成20年) 4.8%	(平成32年) 9.0%	－	－	－				

●住宅を長く使い続ける

住宅の平均寿命（滅失住宅の平均築後年数）

現状値	目標値	平成23年	平成24年	平成25年	平成26年	平成27年	平成28年	平成29年
(平成20年) 25年	(平成32年) 40年	－	－	－				

住宅の滅失率（５年間に滅失した住宅戸数の住宅ストック個数に対する割合）

現状値	目標値	平成23年	平成24年	平成25年	平成26年	平成27年	平成28年	平成29年
(平成20年) 8.2%	(平成32年) 6.0%	－	－	－				

基本的施策

<u>１ 住まいの基本的な品質と性能の確保</u>

・建築規制の的確な運用　　・住宅性能水準を満たす良質な住宅ストックの形成

<u>２ 適切なリフォームの推進</u>

・住宅の維持、監理意識の啓発　　・リフォーム市場の育成

<u>３ 良質な住宅ストックの形成と継承</u>

・民間賃貸住宅における住宅性能基準の確保　　・既存住宅ストックの適切な維持管理や計画的な建替、更新

<u>４ 分譲マンションの適切な管理の促進</u>

・マンション管理に関する意識啓発

課　　題

ストック重視へ向けた大きな政策転換が図られ、超長期住宅の実現に向けた取り組みが検討されているが、県内では住宅のリフォーム実施率が少ないなど、適切な維持管理が実施されている状態とは言い難い。持家、借家ともに良質な住宅ストックの建設を支援するほか、所有者による定期的かつ適切な維持管理が行われるよう、意識啓発、住宅改修の支援等を行っていく必要がある。

区分	住宅地	（秋田県住生活基本計画）	担当課	建築住宅課
基本的方向・措置		1　住生活の安定確保及び向上		
施　　策		④ 自然にやさしく、環境に配慮した、秋田の住まいづくり		

現　　況

【秋田県住生活基本計画の成果指標】

●省エネルギー住宅の整備

一定の省エネルギー対策を講じた住宅ストックの比率

現状値	目標値	平成23年	平成24年	平成25年	平成26年	平成27年	平成28年	平成29年
(平成20年) 64.5%	(平成32年) 84.5%	－	－					

●環境問題への対応

エネルギー使用の合理化に関する法律に基づく届け出がなされた新築住宅における省エネ基準達成率

現状値	目標値	平成23年	平成24年	平成25年	平成26年	平成27年	平成28年	平成29年
(平成20年) 87.0%	(平成32年) 100.0%	－	－					

●長期優良住宅の普及促進

新築住宅における認定長期優良住宅の割合

現状値	目標値	平成23年	平成24年	平成25年	平成26年	平成27年	平成28年	平成29年
(平成21年 6月～22年 3月) 7.4%	(平成32年) 20.0%	－	－					

基本的施策

<u>1　長寿命住宅の普及促進</u>

・長寿命木造住宅指針の普及

<u>2　循環型社会の構築へ向けた、自然環境に配慮した住まいづくり</u>

・自然環境に配慮した住宅づくりの推進　　・省エネルギー、自然エネルギー活用促進、廃棄物の削減

課　　題

住宅建設における自然環境への配慮等について普及啓発を図り、建て主による自発的な取り組みを促進する必要がある。また、住宅の省エネルギー化への技術的支援等についても、関係団体等との連携により実施していく必要がある。

区分	住宅地	（秋田県住生活基本計画）	担当課	建築住宅課
基本的方向・措置		１　住生活の安定確保及び向上		
施　　策		⑤ 地域の特性を活かした、個性ある、秋田の住まいづくり		

現　　況

基本的施策

１ 秋田の気候風土に根ざした住まいづくりの推進

・秋田の気候・風土や歴史・文化を家づくりに活かし、秋田らしい個性をもった住まい・まちづくりを展開

２ 付加価値の高い魅力的な街並みづくり

・地区計画及び建築協定の活用等による良好な街並み形成の推進　　・地域の文化を継承する街並みの保全・整備

３ 地域コミュニティの形成

・住民参加手法によるまちなみ整備への取り組み推進、地域緑化のルール形成等、住民が主体的に取り組む環境整備

４ 地域特性を活かした建築技術の向上と情報の共有化

・関係団体等との連携による建築技術や技能の向上、技能者の担い手育成、技術の継承

５ 県産材の活用による住まいづくり

・県産材の地産地消　　・地域特性を活かした良質な住宅の生産・供給促進

課　　題

県産材の利用促進について、関係部局、関係団体等が連携した取り組みが必要である。

住まい・まちづくりについて、地域・住民による主体的な取り組みを継続的・戦略的に支援し、まちの再生へ向けた活動の推進を図っていかなければならない。

区分	住宅地	（秋田県住生活基本計画）	担当課	建築住宅課
基本的方向・措置		1　住生活の安定確保及び向上		
施　　策		⑥ コミュニティ豊かで、活力あふれる、秋田の住まいづくり		

現　　況

【秋田県住生活基本計画の成果指標】

●住宅選択時の安心の確保

新築住宅における住宅性能表示の実施率

現状値	目標値	平成23年	平成24年	平成25年	平成26年	平成27年	平成28年	平成29年
(平成20年) 10.0%	(平成32年) 30.0%	－	－	10.2%				

●循環型市場の形成

既存住宅の流通シェア（既存住宅の流通戸数の新築を含めた全流通戸数に対する割合）

現状値	目標値	平成23年	平成24年	平成25年	平成26年	平成27年	平成28年	平成29年
(平成20年) 17.3%	(平成32年) 増加	－	－	－				

●子育て世帯の居住水準の確保

子育て世帯における誘導居住面積水準達成率

現状値	目標値	平成23年	平成24年	平成25年	平成26年	平成27年	平成28年	平成29年
(平成20年) 58.0%	(平成32年) 80.0%	－	－	－				

基本的施策

1　安全で安心な住宅市場の整備

・住宅性能表示制度の普及、住宅かし担保責任保険及び住宅リフォーム瑕疵担保責任保険の普及促進

2　良質な住宅取得の促進

・良質な住宅を取得し、世代を超えて長く住み続けるために、住宅建設とリフォームの促進

3　多様な居住ニーズに対応した住まい方の提案、情報提供

・変化する多様な居住ニーズを検討するための、ライフスタイルやライフステージに応じた住まい方の情報提供

4　子育て世帯に対する支援

・若い世代が安心して家庭を持ち、子どもを健やかに生み育てる環境整備のための、住宅取得等に係る支援、既存住宅の活用促進

5　街なか居住の促進

・街なかへの居住を促進するため、市街地拡散の抑制や街なかへの民間住宅の誘導

6　市街地の賑わい創出の促進

・空洞化が進んでいた市街地の再開発の促進、文化・生活・交流といったまちの機能の集中・再生、市街地の賑わいの創出、密集市街地の緊急車両の通行や災害時の避難経路確保のために道路拡幅し住環境の整備を行う

課　　題

多様なニーズに対応でき、安心して購入・賃借できる住宅市場の整備によって、既存住宅の活用を図る。

ふるさと秋田への定住の支援、子育て世帯に対する支援を促進し、地域コミュニティの沈滞化を防ぎ、多世代による活力ある地域づくりを推進する。

街なか居住の促進や市街地再開発により、市街地に賑わいを創出し、魅力あるまちづくりを推進する。

○宅地（合計）面積及び住宅地面積の推移

事業／年次	宅地面積				住宅地面積			
	評価総地積	非課税地積	村落地区補正	宅地面積合計	住宅地の評価総地積	公営住宅・公務員宿舎	村落地区補正	住宅地面積合計
	㎡	㎡	ha	ha	㎡	ha	ha	ha
平　４	214,707,355	20,592,297	1,759	25,289	147,469,846	192	1,231	16,170
５	217,049,769	20,118,171	1,713	25,430	148,800,000	197	1,199	16,276
６	219,562,149	21,015,481	1,656	25,714	150,230,000	205	1,159	16,387
７	221,472,258	23,836,129	1,656	26,187	151,950,000	219	1,159	16,573
８	223,632,452	26,012,515	1,656	26,620	153,400,000	222	1,159	16,721
９	227,014,089	24,480,607	1,628	26,777	155,380,000	226	1,140	16,904
１０	229,341,221	25,042,643	1,602	27,040	156,840,000	234	1,121	17,039
１１	231,734,036	26,358,694	1,570	27,379	158,080,000	237	1,099	17,144
１２	235,210,104	26,409,629	1,559	27,721	159,900,000	239	1,091	17,320
１３	236,853,957	27,652,774	1,559	28,010	160,958,475	243	1,091	17,430
１４	238,462,466	27,772,492	1,514	28,137	161,985,450	250	1,060	17,509
１５	240,881,215	28,266,298	1,514	28,429	163,358,761	268	1,060	17,664
１６	241,636,563	29,044,130	1,510	28,578	164,181,967	285	1,057	17,760
１７	241,641,964	30,860,488	1,502	28,752	164,864,701	281	1,051	17,818
１８	243,304,303	31,907,297	1,437	28,958	165,790,415	282	1,005	17,866
１９	244,262,313	32,733,606	1,433	29,133	166,342,341	280	1,003	17,917
２０	246,170,750	32,563,811	1,390	29,263	167,444,822	268	973	17,985
２１	248,026,499	32,620,985	1,390	29,455	168,215,321	268	973	18,066
２２	248,837,404	32,744,557	1,390	29,548	168,892,102	268	973	18,133
２３	249,773,333	32,782,452	1,390	29,646	169,374,605	259	973	18,169
２４	250,609,684	32,750,304	1,390	29,726	169,682,853	261	973	18,202
２５	251,044,200	32,841,118	1,311	29,700	169,762,779	224	922	18,122

資料：「固定資産税の概要調書」（税務課）　（各年１月１日現在）
　　公営住宅・公務員住宅については、建設政策課調べ
　　村落地区補正については、国土調査事業をもとに建設政策課において別途算定

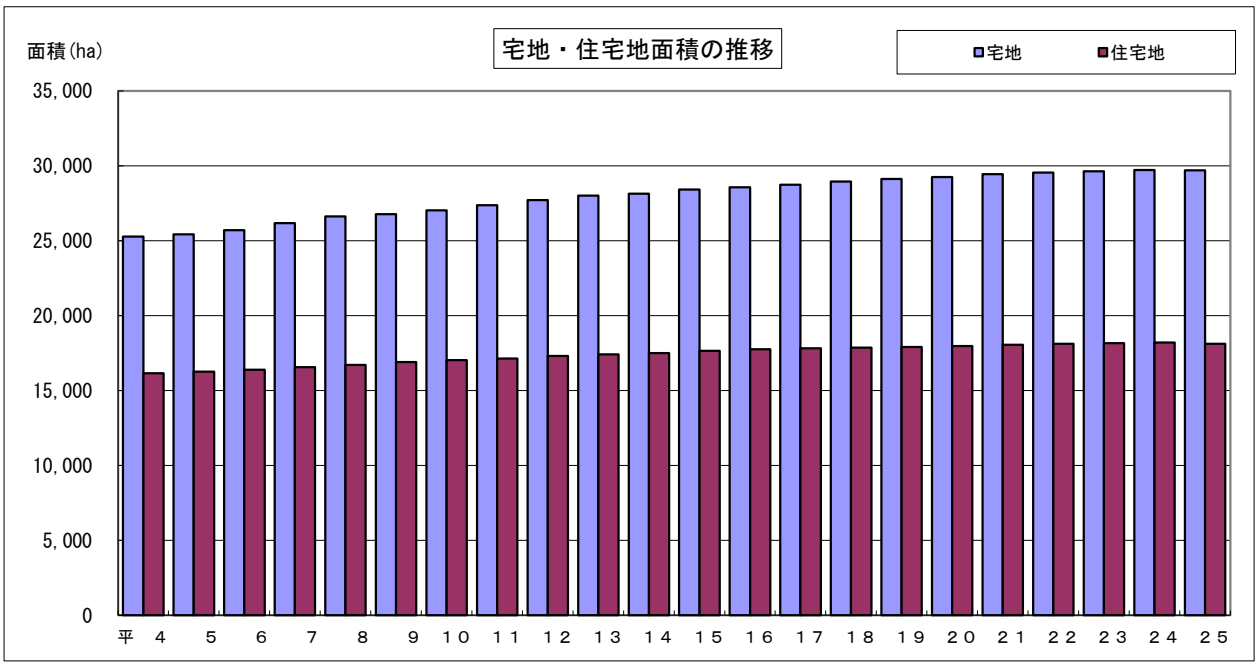

○世帯数及び住宅戸数の推移

	世帯総数	住宅総数	一世帯当たりの住宅数	人の居住する住宅数	空き家等			
					空き家	空き家率	一時現住者	建築中
	A	B	B／A		C	C／B		
	千世帯	千戸	戸	千戸	千戸	%	千戸	千戸
平成　５	354.3	383.4	1.08	351.4	29.3	7.6	1.1	1.7
１０	375.4	413.3	1.10	373.7	37.2	9.0	1.5	0.9
１５	383.8	428.6	1.12	382.3	44.2	10.3	1.1	1.0
２０	382.0	437.4	1.15	380.3	55.3	12.6	1.3	0.5
２５	390.0	446.9	1.15	389.0	57.9	13.0	0.9	0.4

資料：住宅・土地統計調査

○建築動態

（単位：面積　千㎡、金額　百万円）

種別		H4	5	6	7	8	9	10	11	12	13	14	15	16	17	18	19	20	21	22	23	24
建築主別 延べ面積	総数	2,502.2	2,364.7	2,520.3	2,541.3	2,705.2	2,459.2	1,931.5	1,928.9	1,832.8	1,611.8	1,524.4	1,461.8	1,465.5	1,414.3	1,527.6	1,459.2	1,095.4	824.4	873.9	944.7	887.0
	国	22.8	30.9	27.0	25.5	34.9	40.4	17.2	12.3	30.9	20.5	29.9	12.6	8.1	5.2	12.7	10.7	9.7	10.7	3.1	1.8	18.1
	県	48.6	94.8	88.7	83.9	50.5	189.2	59.8	40.9	23.1	42.9	81.2	44.5	41.6	19.6	21.1	16.8	32.3	59.7	5.6	20.4	15.1
	市町村	2.0	182.4	174.5	189.1	158.2	142.9	134.4	149.1	117.8	111.6	145.4	112.2	67.8	90.3	98.1	114.0	72.1	77.2	67.1	68.9	60.9
	会社	620.0	473.7	502.3	567.5	616.5	607.1	431.9	391.9	497.4	358.7	284.4	366.1	401.3	428.1	533.9	586.7	360.6	168.3	191.0	255.6	254.0
	団体	184.2	145.0	183.0	207.5	142.2	185.0	99.0	124.4	94.1	85.3	100.3	113.1	125.6	92.4	80.7	113.0	61.4	58.7	142.6	138.5	59.8
	個人	1,426.7	1,437.9	1,544.8	1,467.8	1,702.9	1,294.3	1,189.3	1,210.2	1,069.3	992.8	883.1	813.3	821.1	778.7	781.0	618.0	559.2	449.8	464.6	459.5	478.7
建築主別 工事予定額	総数	337,008	316,083	368,030	363,242	392,631	380,297	280,000	262,515	244,986	222,757	211,863	198,157	196,230	183,146	200,644	206,913	157,865	119,488	130,906	143,573	131,566
	国	5,232	6,887	5,265	5,854	7,928	10,143	4,364	2,671	8,357	4,602	3,715	2,336	1,442	911	2,704	2,233	2,085	2,343	803	324	3,366
	県	10,348	26,564	29,945	15,523	12,412	51,129	16,236	6,149	4,337	9,051	19,698	9,828	10,252	3,235	4,374	3,900	7,716	7,927	1,456	5,078	3,790
	市町村	41,028	36,448	40,862	41,145	34,664	35,355	35,055	31,348	24,985	24,613	29,930	24,238	14,518	17,309	17,386	24,049	19,062	17,665	14,030	13,200	16,714
	会社	91,363	59,869	71,172	73,959	81,136	76,648	51,121	41,215	51,439	42,241	31,453	41,355	46,870	45,331	63,302	73,442	43,047	20,160	24,476	31,653	29,691
	団体	41,576	21,161	31,864	44,331	28,728	35,833	18,457	21,898	16,597	15,362	15,318	17,595	19,726	16,655	12,332	22,796	10,729	10,397	25,690	28,693	10,351
	個人	147,461	165,155	188,922	182,430	227,763	171,185	154,767	159,234	139,271	126,887	111,749	102,807	103,423	99,705	100,547	80,593	75,225	60,997	64,451	64,625	67,654
用途別 延べ面積	居住専用建築物	1,283.7	1,319.5	1,424.7	1,327.3	1,605.7	1,240.1	1,115.1	1,142.1	1,039.6	972.8	850.0	806.4	806.1	758.8	788.2	660.5	584.6	450.4	480.2	454.8	490.1
	居住産業併用建築物	104.0	92.8	99.6	102.9	100.4	72.4	72.0	79.0	72.5	60.5	45.2	39.2	33.4	39.1	29.8	21.8	28.5	12.5	56.6	15.5	12.2
	農林水産業用建築物	110.1	164.7	129.2	174.4	120.7	123.1	78.5	71.1	69.6	66.6	51.6	60.7	56.0	53.1	97.0	78.4	40.5	23.2	22.6	54.8	50.8
	鉱工業用建築物	229.3	160.9	143.6	155.8	178.7	170.8	104.6	85.2	119.3	112.4	60.5	78.3	117.5	92.8	137.0	154.8	89.5	27.4	36.2	46.8	53.4
	商業用建築物	224.1	137.5	202.7	213.0	263.9	197.5	197.6	175.5	204.0	93.9	124.4	146.9	151.9	184.2	166.4	238.6	127.6	78.5	47.7	100.1	97.8
	公益事業用建築物	58.6	25.5	29.1	39.3	63.3	69.9	24.1	20.2	49.5	28.7	16.9	253.2	213.4	177.9	187.0	219.7	138.9	163.8	175.2	232.5	136.8
	公務文教用建築物	189.4	242.8	189.6	262.7	138.6	309.7	168.6	153.1	137.6	144.3	257.7										
	サービス業用建築物	192.4	111.8	217.6	212.0	189.0	208.3	91.1	135.7	101.1	101.3	93.8	54.9	48.5	56.8	76.0	35.9	29.8	35.5	19.0	21.6	32.1
	他に分類されない建築物	110.6	109.1	84.2	53.9	45.1	67.0	80.1	66.9	39.7	31.3	24.1	22.4	38.7	51.5	46.0	49.4	56.2	33.0	36.5	18.6	13.0
用途別 工事予定額	居住専用建築物	145,378	165,232	188,750	179,260	227,038	175,728	154,696	159,301	142,074	131,590	112,554	107,934	106,299	101,264	106,404	89,454	82,027	63,266	68,453	64,324	70,724
	居住産業併用建築物	11,194	10,613	12,508	14,049	13,109	9,671	9,677	10,096	9,442	8,021	5,492	4,907	4,130	4,914	3,840	2,885	4,396	1,776	11,272	2,150	1,913
	農林水産業用建築物	6,008	8,406	10,056	12,622	9,168	9,148	5,270	4,456	4,936	3,818	3,389	3,538	3,175	2,898	6,431	4,948	2,698	1,676	1,544	3,861	3,084
	鉱工業用建築物	25,658	16,082	13,826	13,289	18,609	10,756	11,322	7,802	10,761	12,791	5,329	8,002	15,100	8,726	16,828	22,638	11,300	2,808	4,213	6,925	6,517
	商業用建築物	29,536	18,881	26,716	25,822	33,182	22,312	19,726	16,042	17,799	10,445	10,973	14,199	15,966	20,272	19,234	24,254	14,504	7,177	7,241	10,988	11,575
	公益事業用建築物	12,978	4,720	6,187	6,019	13,805	10,236	4,483	3,916	12,281	4,774	2,687	49,579	40,829	32,737	32,711	52,544	28,119	31,410	30,854	48,409	29,306
	公務文教用建築物	40,122	56,414	40,300	57,099	30,420	85,283	43,177	30,161	27,376	32,141	54,828										
	サービス業用建築物	48,258	21,112	56,514	485	41,342	39,357	18,779	22,258	16,156	14,040	13,931	6,923	5,835	7,633	9,664	4,380	2,975	4,389	3,641	3,614	6,663
	他に分類されない建築物	17,880	14,623	13,173	6,582	5,959	8,802	12,870	8,484	4,162	5,138	2,679	3,077	4,897	4,704	5,532	5,810	5,615	6,983	3,687	3,302	1,785
構造別 床面積	木造	1,583.5	1,617.1	1,627.7	1,594.5	1,766.8	1,370.9	1,243.8	1,249.0	1,120.8	1,005.0	893.7	873.3	861.4	827.7	843.2	693.8	624.6	501.9	538.5	564.8	568.2
	鉄骨鉄筋コンクリート造	104.5	22.1	95.0	121.2	45.6	113.1	34.1	46.9	32.6	57.0	52.4	53.2	16.0	10.5	17.8	45.6	16.0	3.6	1.6	0.1	0.1
	鉄筋コンクリート造	285.3	257.4	264.0	225.0	226.4	292.4	160.8	128.4	184.7	143.1	179.4	151.6	160.3	181.2	154.4	181.1	135.7	105.7	126.9	139.9	74.2
	鉄骨造	524.8	464.7	529.2	597.8	662.7	676.4	4,893.0	502.6	488.1	399.6	389.6	376.6	423.1	383.1	509.7	536.6	311.6	210.5	203.7	236.2	244.0
	コンクリートブロック造	1.0	0.6	1.3	0.8	1.0	0.9	1.3	0.3	0.6	0.3	0.6	0.5	0.2	0.4	0.2	0.2	0.2	1.0	0.1	0.2	0.1
	その他	3.2	2.8	3.1	2.0	2.9	5.3	2.3	1.8	6.0	6.8	8.7	6.6	4.5	11.3	2.2	1.9	7.2	1.7	3.1	3.6	0.0
構造別 工事予定額	木造	164,017	182,388	198,692	196,743	231,909	178,783	162,432	163,890	146,355	127,839	113,287	109,299	107,555	103,790	106,519	87,496	81,434	67,228	73,733	75,658	77,062
	鉄骨鉄筋コンクリート造	37,047	4,029	24,971	35,244	11,436	32,617	12,490	5,554	6,108	11,130	14,371	12,686	4,170	2,153	3,379	14,367	7,027	581	460	20	8
	鉄筋コンクリート造	58,497	66,087	69,858	53,941	56,141	78,676	41,608	27,746	39,249	31,373	34,812	28,546	30,905	31,781	28,317	34,999	28,384	23,954	27,047	33,485	19,646
	鉄骨造	76,968	63,183	73,933	77,002	92,667	89,123	63,057	65,132	52,011	51,544	47,369	46,939	53,109	44,402	62,241	69,927	39,934	27,030	29,512	34,040	34,842
	コンクリートブロック造	123	74	160	81	123	122	174	40	51	43	80	60	29	37	18	21	21	92	20	20	8
	その他	355	321	416	231	355	973	239	153	1,212	828	1,945	627	463	982	170	102	106	102	135	351	1

総数は四捨五入により内訳の積み上げと一致しない。
平成１５年より、用途別の種別区分が変更されたため、便宜的に従前の区分に集約している箇所がある。

資料：国土交通省「建築統計年報」

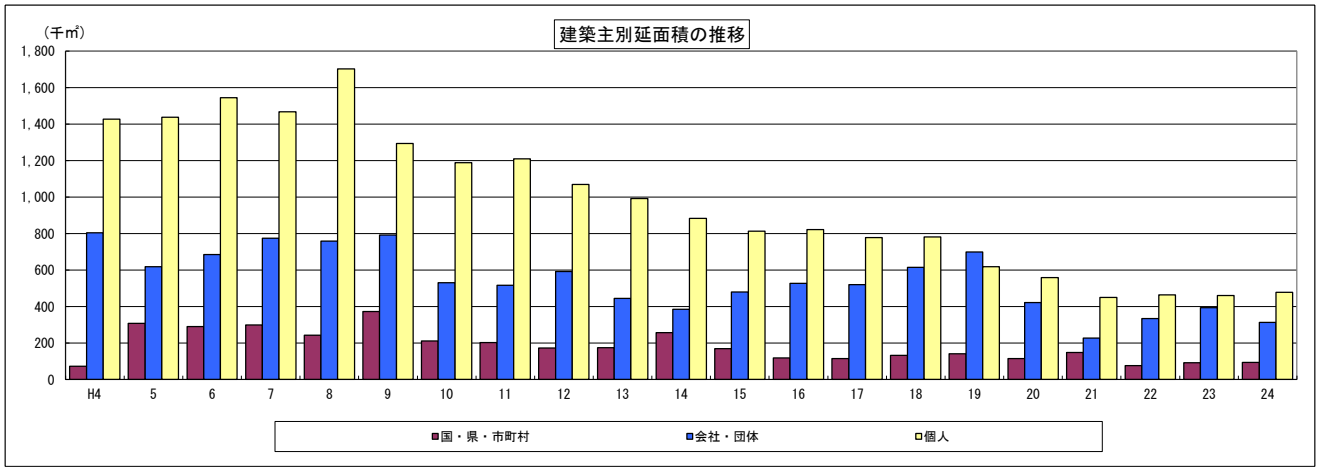

○新設住宅着工状況

（単位：戸、千㎡）

種別			4	5	6	7	8	9	10	11	12	13	14	15	16	17	18	19	20	21	22	23	24
種類別	専用住宅	戸　数	9,665	10,159	10,537	10,116	11,991	9,832	8,486	9,101	8,273	8,060	6,821	6,594	6,820	6,182	7,075	5,688	5,039	3,779	3,841	3,502	3,687
		延面積	1,130	1,194	1,281	1,187	1,426	1,105	999	1,056	945	878	749	721	722	671	708	599	536	408	425	402	425
	併用住宅	戸　数	452	399	409	361	542	364	315	322	431	284	307	209	180	210	162	109	244	78	140	53	74
		延面積	58	56	59	51	62	45	43	45	51	41	32	28	25	29	21	14	21	10	16	8	7
総数		戸　数	10,117	10,558	10,946	10,477	12,533	10,196	8,801	9,423	8,704	8,344	7,128	6,803	7,000	6,392	7,237	5,797	5,283	3,857	3,981	3,555	3,761
		延面積	1,188	1,250	1,340	1,238	1,488	1,150	1,042	1,101	996	919	781	749	747	700	729	613	557	417	440	410	431
利用関係別	持　家	戸　数	6,563	6,857	7,202	6,492	7,631	5,545	5,363	5,615	4,851	4,440	3,868	3,889	3,908	3,562	3,597	2,987	2,814	2,345	2,505	2,585	2,673
		延面積	957	1,018	1,102	992	1,187	859	828	869	747	666	586	563	561	525	522	422	400	327	340	342	358
	貸　家	戸　数	2,554	2,634	2,852	3,068	3,599	3,584	2,583	2,916	2,852	3,037	2,695	2,160	2,296	2,055	2,639	2,121	1,822	1,157	1,126	698	709
		延面積	132	134	144	148	177	181	131	146	142	158	137	108	115	100	125	123	100	55	65	39	37
	給与住宅	戸　数	292	385	250	228	377	398	219	150	182	96	30	77	87	104	270	93	173	49	30	23	60
		延面積	21	21	22	20	28	31	16	14	17	11	3	7	7	8	11	7	10	4	1	3	4
	分譲住宅	戸　数	708	682	642	689	926	669	636	742	819	771	535	677	709	671	731	596	474	306	320	249	319
		延面積	78	77	72	78	96	79	67	72	90	84	55	71	65	67	72	61	47	31	34	26	33

資料：国土交通省「建築統計年報」

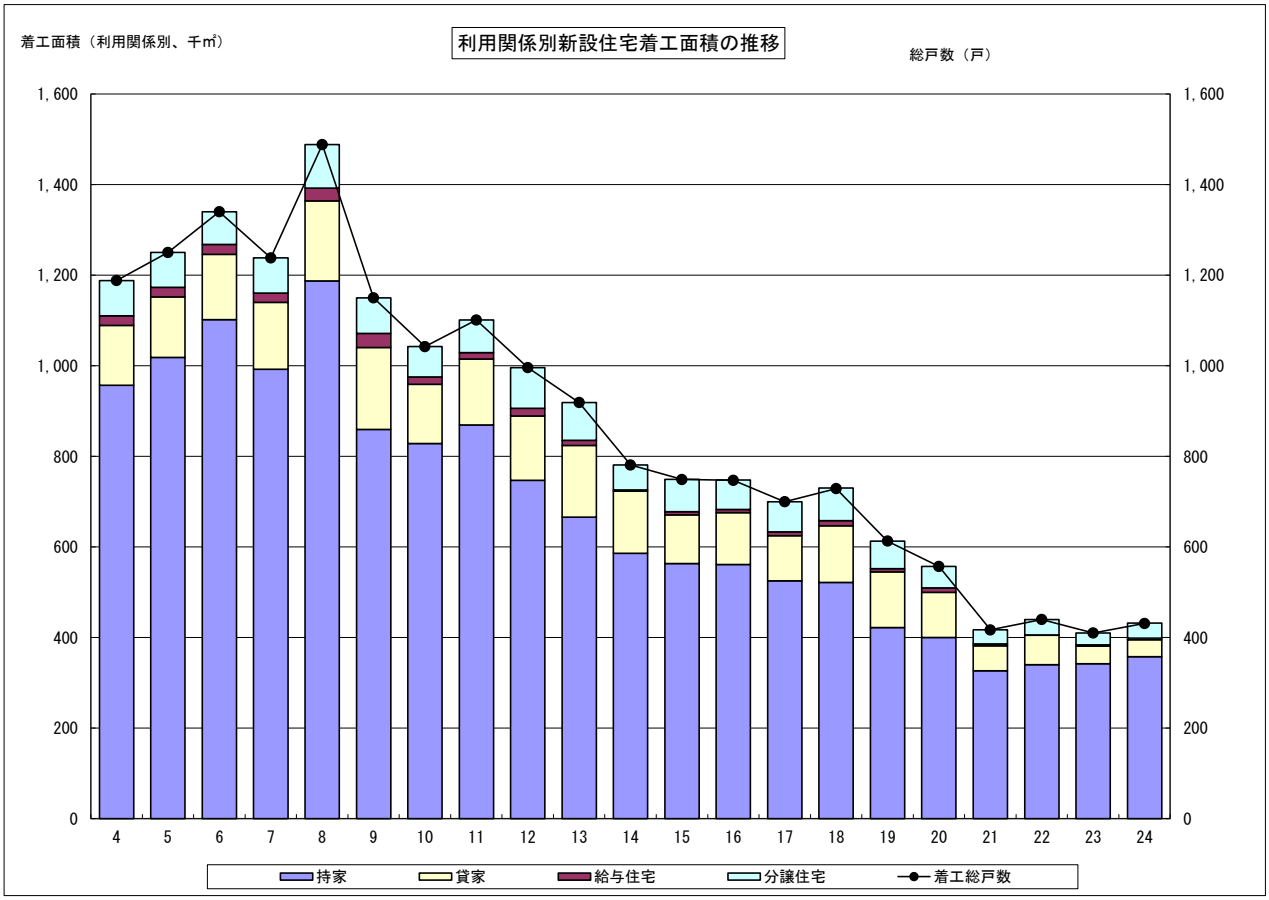

区分	工業用地		担当課	産業集積課
基本的方向・措置		1　工業用地の確保と利用		
施　　策		(1) 工業団地の整備と利用		

現　　況

○工業団地の整備状況　（平成２６年３月末現在）　※構想中のものを除く。　（面積の単位：千㎡）

区分			団地数	団地面積	工場用地面積	分譲状況		立地企業数
						分譲済	未分譲	
産業労働部	内陸工業団地	9ﾌﾞﾛｯｸ10団地	7	2,785	2,364	1,820	544	64
		臨空港工業団地	2	870	667	458	209	20
		新規工業団地	4	1,602	1,255	757	498	32
		秋田新都市工業団地	2	475	317	147	170	11
	臨海地域工業団地	秋田港周辺部工業団地	3	1,292	1,126	623	503	90
	工業団地の開発		1	566	225	－	－	－
建設部	臨海地域工業団地	臨港整備を伴う団地	3	1,387	993	993	0	48
出納局		秋田港周辺部工業団地	22	6,476	5,524	5,524	0	207
県団地計			44	15,453	12,471	10,322	1,924	472
市町村団地			98	6,917	5,681	4,109	1,572	286
その他団地			3	571	448	430	18	32
合　　計			148	22,941	18,600	14,861	3,514	790

○県工業団地の造成整備状況　（単位：ha）

団　地　名	所在市町村	面積	工場用地	摘要
下新城工業団地	秋田市	56.6	22.5	平成17年～　造成

課　　題

平成26年度は、各団地の修繕工事やインフラ整備等、企業からの要望に速やかに対応した。
今後は企業の動向を見極めながら、既存工業団地の魅力アップのための環境整備の実施や未分譲用地の分譲促進を図っていく。

○工業団地一覧表

資料：産業集積課調査（平成２６年３月末現在）

番号	団地名	実施主体	団地面積（千㎡）	用地面積（千㎡）	分譲済面積（千㎡）	未分譲面積（千㎡）	立地企業数	備考		事業進捗状況
								工場適地	農工団地	
1	鹿角	県産業労働部	218	183	148	35	4	○	○	分譲中
2	大館	県産業労働部	264	221	221	0	4		○	全面分譲
3	大館（拡張）	県産業労働部	55	45	45	0	－		○	全面分譲
4	北秋田大野台	県産業労働部	544	460	289	171	12	○	○	分譲中
5	能代	県産業労働部	944	771	435	336	27	○	○	分譲中
6	井川	県産業労働部	266	233	233	0	1		○	全面分譲
7	横手	県産業労働部	278	261	261	0	5		○	全面分譲
8	湯沢	県産業労働部	216	190	188	2	11	○	○	分譲中
9	昭和	県産業労働部	348	270	87	183	11	○		分譲中
10	本荘	県産業労働部	329	279	279	0	4	○	○	全面分譲(貸付)
11	大館第二	県産業労働部	482	353	327	26	10	○	○	分譲中
12	横手第二	県産業労働部	443	353	64	289	7	○	○	分譲中
13	御所野西部臨空港	県産業労働部	200	166	161	5	3	○		分譲中
14	七曲臨空港	県産業労働部	670	501	297	204	17	○		分譲中
15	秋田港産業団地(北港背後)	県産業労働部	458	458	458	0	61	○		全面分譲(貸付)
16	秋田港産業団地(飯島)	県産業労働部	177	124	124	0	28	○		全面分譲(貸付)
17	大杉沢地区	県産業労働部	113	83	0	83	0			分譲中
18	湯本地区	県産業労働部	362	234	147	87	11			分譲中
19	秋田湾産業新拠点	県産業労働部	657	544	41	503	1			分譲中
20	下新城	県産業労働部	566	225	－	－	－			団地未造成
21	能代木材(臨海部)	県建設交通部	697	470	470	0	12			全面分譲
22	船川木材	県建設交通部	388	257	257	0	34			全面分譲
23	大浜	県建設交通部	302	266	266	0	2			全面分譲
24	川尻	県（旧企業局）	9	9	9	0	8			全面分譲
25	川尻第一	県（旧企業局）	338	334	334	0	11			全面分譲
26	川尻第二	県（旧企業局）	139	139	139	0	14			全面分譲
27	川尻第三	県（旧企業局）	149	149	149	0	12			全面分譲
28	川尻第四	県（旧企業局）	21	21	21	0	6			全面分譲
29	川尻第五	県（旧企業局）	94	94	94	0	21			全面分譲
30	川尻第六	県（旧企業局）	44	44	44	0	9			全面分譲
31	川尻第七	県（旧企業局）	39	39	39	0	6			全面分譲
32	船川	県（旧企業局）	89	89	89	0	1			全面分譲
33	追分	県（旧企業局）	93	93	93	0	3			全面分譲
34	寺内第一	県（旧企業局）	25	25	25	0	1			全面分譲
35	寺内第二	県（旧企業局）	639	639	639	0	62			全面分譲
36	茨島	県（旧企業局）	2	2	2	0	1			全面分譲
37	茨島第一	県（旧企業局）	43	43	43	0	1			全面分譲
38	茨島第二	県（旧企業局）	11	11	11	0	1			全面分譲
39	茨島第三	県（旧企業局）	30	30	30	0	1			全面分譲
40	追分西	県（旧企業局）	757	658	658	0	10			全面分譲
41	草生津川	県（旧企業局）	37	37	37	0	5			全面分譲
42	向浜	県（旧企業局）	3,480	2,631	2,631	0	20			全面分譲
43	仁井田	県（旧企業局）	16	16	16	0	4			全面分譲
44	牛島	県（旧企業局）	235	235	235	0	6			全面分譲
45	穀保町第一	県（旧企業局）	186	186	186	0	4			全面分譲

番号	団地名	実施主体	団地面積（千㎡）	用地面積（千㎡）	分譲済面積（千㎡）	未分譲面積（千㎡）	立地企業数	備考 工場適地	備考 農工団地	事業進捗状況
1	内子	男鹿市	58	58	58	0	0	○		全面分譲
2	横長根	男鹿市	30	29	29	0	1		○	全面分譲
3	男鹿	男鹿市	116	116	116	0	3			全面分譲
4	三ツ森	小坂町	30	29	29	0	5		○	全面分譲
5	小坂	小坂町	463	328	0	328	0			未着手
6	花岡	大館市	117	96	96	0	6		○	全面分譲
7	二井田	大館市	192	161	161	0	14	○		全面分譲
8	細越	大館市	147	147	147	0	1		○	全面分譲
9	新館	大館市	54	44	34	10	4			分譲中
10	岩瀬	大館市	44	41	27	14	1	○	○	分譲中
11	羽貫谷地	大館市	109	106	106	0	7	○	○	全面分譲
12	七日市	北秋田市	56	43	20	23	1			分譲中
13	小森臨空港	北秋田市	820	500	－	500	－			未着手
14	長野岱	北秋田市	50	45	36	9	3		○	分譲中
15	大野	北秋田市	99	23	0	23	0		○	分譲中
16	水無	北秋田市	20	20	－	20	－		○	未着手
17	小田瀬	上小阿仁村	17	17	13	4	1			一部分譲
18	松原	能代市	104	104	104	0	1		○	全面分譲
19	槻ノ木	能代市	135	97	16	81	3		○	未分譲部は未造成
20	富根	能代市	24	23	13	10	1		○	未分譲部は未造成
21	烏野	能代市	64	64	29	35	1			未分譲部は未造成
22	沢口	能代市	28	16	13	3	2			全面分譲
23	豊岡金田	三種町	27	27	27	0	1		○	全面分譲
24	新屋敷	三種町	48	48	48	0	1		○	全面分譲
25	八幡台	三種町	94	88	84	4	3		○	全面分譲
26	矢坂	藤里町	27	22	9	13	2		○	分譲中
27	外林	八峰町	18	18	18	0	1		○	全面分譲
28	豊岩	秋田市	141	96	80	16	9			分譲中
29	下浜	秋田市	140	99	99	0	6			全面分譲
30	秋田市西部	秋田市	345	247	242	5	49	○		分譲中
31	大張野	秋田市	80	76	76	0	1		○	全面分譲
32	上野台	秋田市	39	39	39	0	1			全面分譲
33	秋田新都市産業区	秋田市	348	345	309	36	29			分譲中（秋田市分）
34	大手	五城目町	25	25	25	0	－		○	全面分譲
35	広ケ野	五城目町	21	21	21	0	－		○	全面分譲
36	奈良崎	五城目町	18	18	12	6	1		○	未分譲部は未造成
37	内黒瀬	由利本荘市	24	22	22	0	3			全面分譲
38	中田代	由利本荘市	16	16	0	16	0			分譲中
39	元町	由利本荘市	13	13	13	0	1	○	○	全面分譲
40	亀田	由利本荘市	47	46	46	0	2		○	全面分譲
41	新道下	由利本荘市	40	35	22	13	1		○	分譲中
42	ゆりヶ台	由利本荘市	28	25	25	0	1		○	全面分譲
43	楢ノ木平	由利本荘市	23	21	0	21	0			分譲中
44	西山	由利本荘市	29	19	7	12	1			分譲中
45	上ノ代	由利本荘市	64	64	64	0	1		○	全面分譲
46	岩谷	由利本荘市	35	35	35	0	1		○	全面分譲
47	下川	由利本荘市	7	7	7	0	1		○	全面分譲
48	上川	由利本荘市	17	17	17	0	1		○	全面分譲
49	金浦背長森	にかほ市	72	58	－	58	－			未着手
50	金浦内平	にかほ市	63	50	－	50	－			未着手
51	金浦臨海	にかほ市	77	65	55	10	17			分譲中
52	象潟北部	にかほ市	302	268	268	0	18		○	全面分譲

番号	団地名	実施主体	団地面積（千㎡）	用地面積（千㎡）	分譲済面積（千㎡）	未分譲面積（千㎡）	立地企業数	備考 工場適地	備考 農工団地	事業進捗状況
53	藤木	大仙市	36	34	34	0	1		○	全面分譲
54	西根	大仙市	136	131	131	0	1			全面分譲
55	北野目	大仙市	55	55	44	11	4	○	○	分譲中
56	西今泉	大仙市	50	45	45	0	3		○	全面分譲
57	土川	大仙市	63	63	63	0	1		○	全面分譲
58	野中	大仙市	16	16	16	0	2		○	全面分譲
59	上黒土	大仙市	6	6	6	0	1		○	全面分譲
60	東長野	大仙市	53	53	34	19	2			分譲中
61	野口	大仙市	3	3	3	0	1			全面分譲
62	鶯野	大仙市	26	26	26	0	1			全面分譲
63	台林	大仙市	52	48	48	0	1		○	全面分譲
64	船岡	大仙市	65	62	62	0	3			全面分譲
65	国見	大仙市	34	34	34	0	1		○	全面分譲
66	三本扇	大仙市	22	21	21	0	1		○	全面分譲
67	北開	大仙市	74	53	53	0	3		○	全面分譲
68	中沢	大仙市	132	78	71	7	1			分譲中
69	西ノ又	大仙市	22	16	8	8	2			分譲中
70	田茂木第１	大仙市	20	20	20	0	1		○	全面分譲
71	田茂木第２	大仙市	15	15	15	0	1		○	全面分譲
72	天ヶ沢	大仙市	30	30	30	0	1		○	全面分譲
73	大和田	大仙市	13	13	0	13	0		○	分譲中
74	高野	仙北市	27	27	27	0	1		○	全面分譲
75	先達	仙北市	18	18	18	0	2			全面分譲
76	松原	仙北市	3	3	3	0	1			全面分譲
77	西木	仙北市	21	21	4	17	1			分譲中
78	千畑	美郷町	52	49	49	0	2		○	全面分譲
79	館	横手市	18	18	18	0	1			全面分譲
80	柳田	横手市	220	81	77	4	9	○	○	分譲中
81	石神	横手市	70	70	70	0	1		○	全面分譲
82	吉野	横手市	23	23	23	0	1		○	全面分譲
83	中山	横手市	13	13	13	0	1			全面分譲
84	十五野	横手市	12	12	12	0	1		○	全面分譲
85	年子狐	横手市	9	9	9	0	1		○	全面分譲
86	谷地新田	横手市	11	11	11	0	1		○	全面分譲
87	大沢	横手市	56	55	55	0	1		○	全面分譲
88	福地	横手市	40	40	35	5	1		○	分譲中
89	松原	横手市	65	65	35	30	1		○	分譲中
90	高津野	横手市	31	31	24	7	1		○	分譲中
91	小水沢	横手市	97	97	－	97	－	○		未着手
92	八萩	横手市	69	49	49	0	8		○	全面分譲
93	狐崎	湯沢市	25	22	22	0	1			全面分譲
94	白幡	湯沢市	24	24	12	12	1		○	未分譲部は未造成
95	山田	湯沢市	21	21	21	0	7		○	全面分譲
96	寺沢	湯沢市	20	20	19	1	1		○	全面分譲
97	大久保	羽後町	21	20	20	0	1		○	全面分譲
98	蛭川	東成瀬村	23	23	2	21	1		○	分譲中

番号	団地名	実施主体	団地面積（千㎡）	用地面積（千㎡）	分譲済面積（千㎡）	未分譲面積（千㎡）	立地企業数	備考 工場適地	備考 農工団地	事業進捗状況
1	穀保町第二	東北土地開発㈱	340	267	267	0	8			全面分譲
2	秋田新都市	都市再生機構	71	71	67	4	10			分譲中(都市機構分)
3	能代木材	能代木材団地組合	160	110	96	14	14			分譲中

注） 1. 事業主体のうち説明を要するもの
① 秋田新都市産業団地は、県が用地の先行取得を行い、都市再生機構（旧地域振興整備公団）が事業を実施した。
② 穀保町第一工業団地は、県が事業を進めていたが、その後県企業局に移管されたため県企業局を事業主体とした。

○工業用地面積の推移

（単位：所、万円、ha）

事業 / 年次	事業所数		製造品出荷額等			事業所の敷地面積		
	従業員30人以上の事業所	従業員４～29人の事業所	従業員４人以上の事業所 A	従業員30人以上の事業所 B	従業員４～29人の事業所 C= A-B	従業員30人以上の事業所 D	従業員４～29人の事業所 E= D×C÷B	合　計
平成４年	892	3,118	166,463,704	134,782,284	31,681,420	1,343	316	1,659
５	871	3,022	158,737,365	128,553,674	30,183,691	1,372	322	1,694
６	828	3,079	157,165,990	125,941,080	31,224,910	1,371	340	1,711
７	812	2,904	159,042,759	129,032,628	30,010,131	1,411	328	1,740
８	773	2,907	167,329,874	137,145,694	30,184,180	1,417	312	1,729
９	757	2,790	165,798,569	136,181,254	29,617,315	1,404	305	1,709
１０	728	2,710	173,492,605	143,035,075	30,457,530	1,370	292	1,662
１１	700	2,808	163,028,908	133,580,358	29,448,550	1,290	284	1,574
１２	687	2,616	162,011,601	133,792,695	28,218,906	1,312	277	1,589
１３	654	2,540	170,702,932	143,026,569	27,676,363	1,267	245	1,512
１４	602	2,311	149,327,090	124,004,688	25,322,402	1,251	256	1,507
１５	564	2,124	133,522,188	110,250,931	23,271,257	1,199	254	1,453
１６	554	2,131	130,140,013	106,598,039	23,541,974	1,188	263	1,451
１７	552	1,960	140,080,458	117,280,029	22,800,429	1,293	251	1,544
１８	539	1,953	140,256,684	119,035,844	21,220,840	1,337	239	1,576
１９	543	1,803	158,556,022	137,593,327	20,962,695	1,326	203	1,529
２０	552	1,794	166,148,054	143,504,046	22,644,008	1,334	211	1,545
２１	535	1,834	155,584,434	132,476,971	23,107,463	1,360	237	1,597
２２	507	1,657	118,479,931	99,222,881	19,257,050	1,349	262	1,611
２３	494	1,586	131,757,929	112,472,999	19,284,930	1,323	227	1,550
２４	476	1,630	121,095,434	102,785,537	18,309,897	1,227	219	1,446
２５	458	1,544	112,364,176	92,854,310	19,509,866	1,249	262	1,511

資料：「秋田県の工業」（調査統計課）　各年１２月３１日現在。

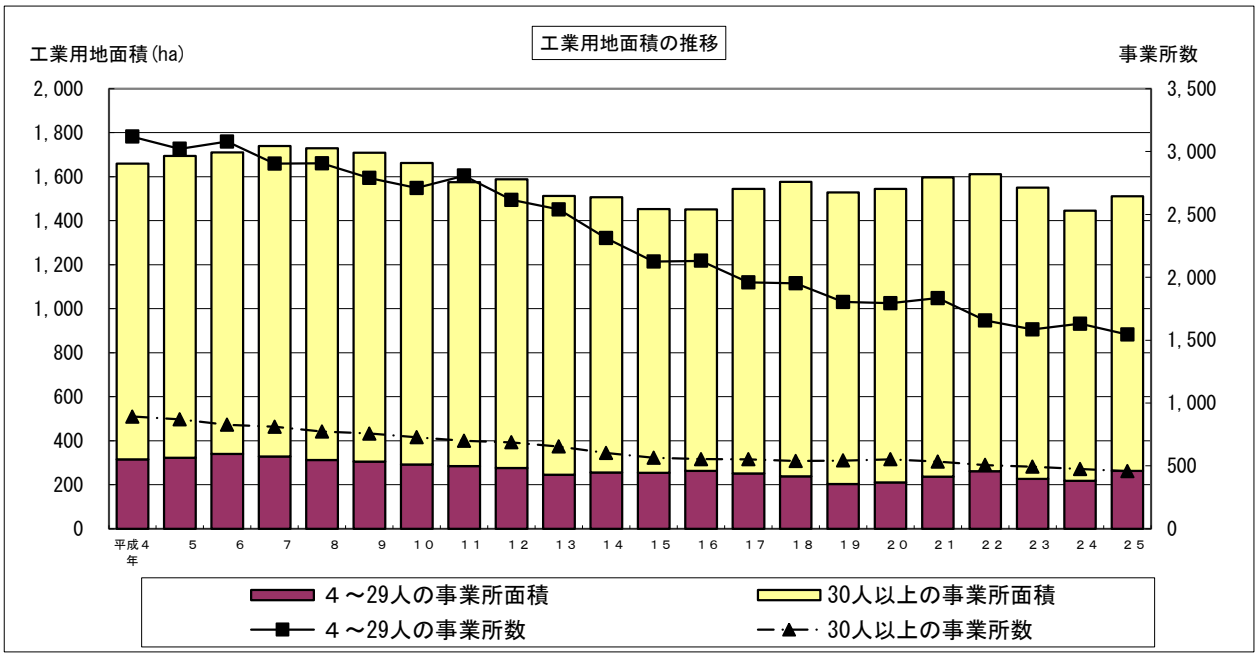

○工場立地動向

資料：「工場立地動向調査」（東北経済産業局）

年	件数	面積(ha)
平成　１２	23	38.4
１３	19	31.2
１４	13	10.6
１５	19	43.1
１６	13	12.7
１７	11	5.9
１８	16	15.4
１９	29	43.6
２０	12	14.8
２１	13	10.3
２２	8	7.6
２３	8	23.9
２４	6	12.1
２５	16	34

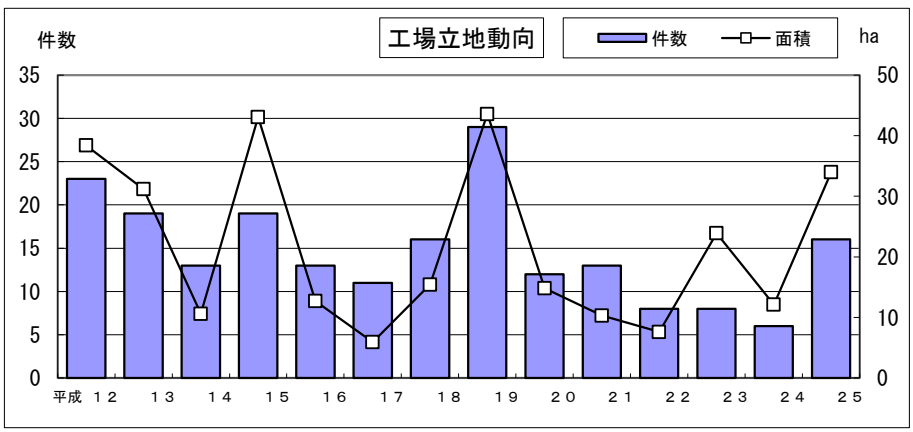

区分	その他宅地		担当課	建設政策課
基本的方向・措置		1　大規模集客施設の適正立地		
施　　策		(1)大規模集客施設の適正立地		

現　　況

○大規模小売店舗立地法に基づく届出状況（届出日別）　（単位：件、㎡）

	新設			変更 ※2		廃止	
	件数	件数 ※1	店舗面積（新設）	件数	店舗面積（増減）	件数	店舗面積（廃止）
H12	2	1	19,880	2	1,654	0	0
13	6	1	34,568	4	2,368	0	0
14	10	1	29,805	4	2,951	1	△ 1,477
15	10	1	40,944	6	7,425	4	△ 5,612
16	8	2	43,136	7	12,127	1	△ 1,495
17	9	0	26,682	5	11,893	1	△ 2,982
18	8	1	38,421	6	7,479	1	△ 1,386
19	14	4	77,477	3	29,172	3	△ 16,964
20	9	0	26,553	1	1,536	2	△ 11,498
21	5	0	9,744	0	0	3	△ 28,980
22	0	0	0	3	4,817	5	△ 32,594
23	8	0	26,133	1	844	0	0
24	5	1	23,155	4	2,712	0	0
25	7	0	19,918	3	4,564	0	0

資料：大規模小売店舗立地法届出状況（商業貿易課）から建設政策課で作成

注）※1の件数は全体の届出件数のうち、店舗面積10,000㎡を超える届出件数

※2の変更は、店舗面積に変更がある届出についてカウントした。また、大店立地法施行以前の既存店にかかる変更を含む。

○商業の推移　（単位：百万円、㎡）

年次	事業所数			年間商品販売額	売場面積
	総数	卸売業	小売業		
H6.7.1	21,868	3,384	18,484	3,622,678	1,463,462
9.6.1	20,493	3,193	17,300	3,751,464	1,385,887
11.7.1	20,346	3,346	17,000	3,532,500	1,495,406
14.6.1	18,047	3,052	14,995	2,714,120	1,566,034
16.6.1	17,521	3,058	14,463	2,626,070	1,553,011
19.6.1	15,665	2,656	13,009	2,470,796	1,601,129

資料：商業統計調査

○国土利用計画法に基づく土地取引届出の推移（利用目的が商業施設）　（単位：件、㎡）

	届出件数	取引面積	区域区分別							
			市街化区域内		市街化調整区域		非線引都市計画区域		都市計画区域外	
			届出件数	取引面積	届出件数	取引面積	届出件数	取引面積	届出件数	取引面積
H12	9	42,809	4	27,963	2	2,270	3	12,576		
13	9	61,082	5	30,887			4	30,195		
14	27	111,325	3	14,834			7	34,673	17	61,818
15	20	67,043	6	34,327			14	32,716		
16	4	10,066	2	2,176			2	7,890		
17	13	83,906	6	30,476			7	53,430		
18	17	111,570	7	43,793	2	15,005	8	52,772		
19	12	53,025	5	14,139			7	38,886		
20	10	54,524	9	53,503			1	1,021		
21	4	19,197	3	9,902			1	9,902		
22	7	107,841	3	12,028			4	95,813		
23	23	113,461	8	22,857	2	17,725	13	72,878		
23	9	63,724	8	56,272			1	7,452		
25	11	125,372	8	64,491			3	60,881		

資料：建設政策課　　各年度の処理ベース

課　　題

国土利用計画法に基づく土地取引届出により、一定面積以上の土地取引に対して各種土地利用規制に関する助言を行うこととなるが、賃貸借契約による商業施設のための土地利用については、届出対象外の場合が多い。

（一定面積：市街化区域内 2,000㎡、市街化区域を除く都市計画区域内 5,000㎡、都市計画区域外 10,000㎡）

このため、土地利用基本計画及び都市計画法等の個別規制法による区域規制の見直しによる適正立地を誘導するほか、大規模集客施設立地市町村及び周辺市町村間の広域調整の仕組みを構築しながら、大規模な土地利用転換を行わず、既存用地の有効活用を促進していく必要がある。

○店舗面積が大きい大型店舗

店舗名	所在地	店舗面積	小売業者名	備考
フォンテ秋田	秋田市中通2-8-1	15,177	秋田ショッピングセンター	
秋田中央ビルディング	秋田市中通2-6-1	11,899	西武百貨店	
フォーラスターミナルビル	秋田市千秋久保田町4-2	18,245	イオンリテール	
秋田中交ホリディスクエア	秋田市旭北錦町4-58	11,579	株式会社長崎屋	
土崎ショッピングセンター	秋田市土崎港南二丁目3-41	10,591	イオンリテール	
イオンモール秋田	秋田市御所野地蔵田一丁目1-1	53,213	イオンリテール	
イオン秋田中央店	秋田市楢山川口境62-7外7筆	23,060	イオンリテール	
茨島ショッピングセンター	秋田市茨島四丁目381-2外	13,170	マックスバリュ東北	
スーパーセンターアマノ 御所野店	秋田市御所野ニュータウン 北第三地区土地区画整理事業	11,394	天野金物	H19新設
ショッピングタウン アクロスプラザ大館南	大館市餌釣字前田1外	10,099	マックスバリュ東北	H15新設
大館樹海モール	大館市字大田面11外	12,359	伊徳、ホーマック	H17新設
イオン 大館ショッピングセンター	大館市字大田面246外	15,905	イオンリテール	H17新設
イオンタウンたかのす	北秋田市栄字中綱31-3	14,133	マックスバリュ東北	H19新設
能代ショッピングセンター	能代市柳町11-1	11,531	イオンリテール	
アクロス能代	能代市字寺向48外	15,488	サンデー	
イオン本荘 ショッピングセンター	由利本荘市石脇字田尻1外	14,288	イオンリテール	H16新設
パワー大曲店	大仙市福田町30-60	14,493	コメリ	
イオン中仙店	大仙市北長野字袴田188外	21,659	イオンリテール	
イオン大曲 ショッピングセンター	大仙市和合字坪立146-1外	34,514	イオンリテール、 サンデー	H19新設
ワンダーモール	仙北市角館町上菅沢442-1外	13,736	コメリ、タカヤナギ	
新横手 ショッピングセンター	横手市婦気大堤字中田35外	16,646	イオンスーパーセンター	
イオン横手店	横手市安田字向田197	14,585	イオンリテール	
スーパーモールラッキー	横手市十文字町仁井田字東22-1	12,429	マルシメ、大創産業	
イオン湯沢 ショッピングセンター	湯沢市字上荻生田115-1	17,436	イオンリテール ヤマダ電機	H19新設
イオンスーパーセンター 五城目店	五城目町大字上樋口字熊堂下48-1外	17,569	イオンリテール	H13新設
イオンスーパーセンター 美郷店	美郷町南町字南高野6外	12,185	イオンスーパーセンター、 イオンリテール	H14新設
メルシティ潟上	潟上市飯田川飯塚字古開90番地7外	18,186	ニトリ、ヤマダ電機	H24新設,H25変更

資料：大規模小売店舗立地法届出状況（商業貿易課）から建設政策課で作成

注）店舗面積が10,000㎡を超える大型店の平成２５年度までの届出を抽出した。

○小売業の業態別事業所数等の推移

【事業所数】

業態分類	平成６年	平成９年	平成11年	平成14年	平成16年	平成19年
百貨店	2	5	4	1	0	3
大型百貨店		4	4	1	－	3
その他の百貨店		1	－	－	－	－
総合スーパー	12	16	13	20	20	13
大型総合スーパー		15	13	19	19	13
中型総合スーパー		1	－	1	1	－
専門スーパー	297	348	410	417	217	410
衣料品スーパー		53	70	63	46	83
食料品スーパー		207	227	204	52	174
住関連スーパー		88	113	150	119	153
（うちホームセンター）				58	23	149
コンビニエンスストア	240	345	426	416	435	350
ドラッグストア				56	22	74
その他のスーパー	555	861	806	581	741	435
専門店	9,999	9,140	9,989	7,742	6,966	6,924
準専門店（中心店）	7,350	6,559	5,306	5,717	5,870	4,745
その他の小売店	29	26	46	45	192	55
合計	18,484	17,300	17,000	14,995	14,463	13,009

【年間商品販売額】 （単位：百万円）

業態分類	平成６年	平成９年	平成11年	平成14年	平成16年	平成19年
百貨店	X	25,789	33,989	X	－	13,797
大型百貨店		X	33,989	X	－	13,797
その他の百貨店		X	－	－	－	－
総合スーパー	X	83,536	57,507	4,163	81,869	56,526
大型総合スーパー		X	57,507	X	X	56,526
中型総合スーパー		X	－	X	X	－
専門スーパー	198,526	224,448	262,170	237,148	65,569	229,796
衣料品スーパー		12,226	25,363	15,758	5,935	16,168
食料品スーパー		176,460	192,823	161,624	24,213	167,331
住関連スーパー		35,762	43,984	59,766	35,421	46,297
（うちホームセンター）				32,235	7,743	46,006
コンビニエンスストア	21,833	36,735	43,834	47,438	49,075	42,504
ドラッグストア				6,313	1,263	17,096
その他のスーパー	63,634	89,675	81,849	61,571	258,886	70,373
専門店	542,751	563,104	584,570	425,563	372,615	432,153
準専門店（中心店）	431,375	401,960	267,772	309,184	332,896	275,763
その他の小売店	1,609	2,606	6,480	X	11,124	2,422
合計	1,337,260	1,427,853	1,338,171	1,181,779	1,173,298	1,140,430

【売場面積】 （単位：㎡）

業態分類	平成６年	平成９年	平成11年	平成14年	平成16年	平成19年
百貨店		34,947	45,901	X	－	32,498
大型百貨店		X	45,901	X	－	32,498
その他の百貨店		X	－	－	－	－
総合スーパー		113,375	95,820	183,814	179,511	147,397
大型総合スーパー		X	95,820	X	X	147,397
中型総合スーパー		X	－	X	X	－
専門スーパー		255,542	352,891	404,433	164,899	492,413
衣料品スーパー		32,883	57,405	44,084	21,815	64,711
食料品スーパー		145,979	181,664	192,555	32,819	207,668
住関連スーパー		76,680	113,822	167,794	110,265	220,034
（うちホームセンター）				104,239	36,592	217,975
コンビニエンスストア		31,805	40,703	41,577	43,645	40,465
ドラッグストア				8,824	1,444	43,450
その他のスーパー		99,955	116,107	90,519	403,603	116,798
専門店		443,278	491,433	420,921	384,765	381,128
準専門店（中心店）		403,936	347,123	405,974	361,256	342,112
その他の小売店		3,049	5,428	X	13,888	4,868
合計		1,385,887	1,495,406	1,566,034	1,553,011	1,601,129

資料：秋田県の商業（商業統計調査結果）

区分	その他の区分		担当課	建設政策課
基本的方向・措置		1　公共用地の確保		
施　　策		(1) 公有地の拡大の推進に関する法律等の適切な運用		

現　　況

○公有地の拡大の推進に関する法律に基づく土地有償譲渡の届出及び買取希望の申出状況

区分／年度	届出件数	申出件数	計	買取協議成立	
				件数	面積(ha)
H4	129	50	179	44	9.8
5	220	132	352	115	18.1
6	172	71	243	68	14.4
7	150	143	293	141	16.5
8	140	79	219	78	10.5
9	83	27	110	27	4.6
10	19	37	56	36	4.0
11	1	21	22	20	2.7
12	1	20	21	20	2.3
13	－	30	30	30	2.5
14	2	4	6	4	0.5
15	5	4	9	3	1.5
16	2	14	16	10	1.0
17	6	10	16	10	2.5
18	5	3	8	2	0.2
19	3	5	8	4	0.7
20	2	6	8	6	0.5
21	5	5	10	3	0.1
22	4	6	10	5	0.6
23	6	4	10	3	0.3
24	3	5	8	4	2.3
25	6	7	13	8	0.6

資料：建設政策課

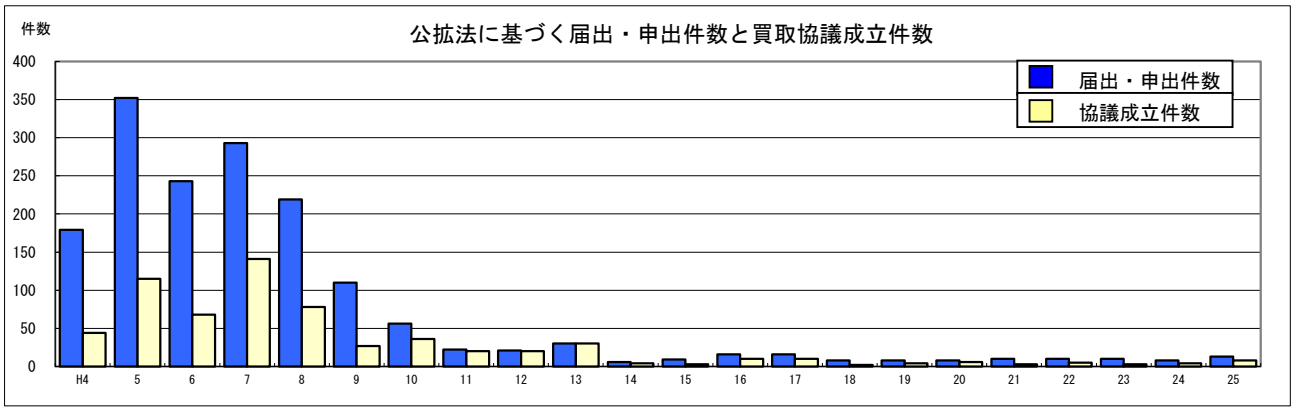

届出制　　公有地の計画的な確保を図るため、都市計画施設の区域内に所在する土地及び都市計画区域内に所在する土地で一定規模（市街化区域5,000㎡、市街化区域以外の都市計画区域10,000㎡）以上の土地を有償で譲渡しようとするとき、知事に届出させることにより、公共施設等の整備に必要な土地の買取協議の機会を与える。

申出制　　都市計画区域内の一定規模（200㎡）以上の土地所有者が公的機関に対して売渡しを希望するとき、知事に申し出ることができ、県は買取を希望する公共団体等を定め、申し出者に通知する。
（現在は、届出申出共に市町村に事務移譲済みのため、知事を市町村長、県を市町村と読み替える。）

課　　題

買取協議の通知は、届出等のあった日から三週間以内に行わなければならず、この期間内で買取協議を進めるか否かの判断を行うことが難しい。このため、事務処理の迅速化を求められている。

区分	その他の区分		担当課	建設政策課
基本的方向・措置		２　公共施設の整備		
施　　策		(1) 公共施設の整備		

現　　況

○公共公益施設用地面積の現況　（単位：ha）

区分	主な施設等	平成４年	平成17年
文教施設用地	学校教育施設、社会教育施設及び体育施設の用地	2,631	2,987
公園・緑地等	都市計画法に基づく公園・緑地、墓園及びその他の公園の用地	2,922	2,462
交通施設用地	鉄軌道用地、飛行場用地、港湾施設用地、漁港施設用地等	1,717	2,911
環境衛生施設用地	上・下水道施設、廃棄物処理施設及び共同墓地・火葬場の用地	442	405
厚生福祉施設用地	病院の用地	111	297
社会福祉施設用地	児童福祉施設、老人福祉施設及び身体障害者施設等の用地	308	518
流通施設用地	中央卸売市場及び地方卸売市場の用地	29	36
官公署用地	国及び地方公共団体の官公署並びに保健所、警察機関及び消防機関の用地	715	1,029
防衛施設用地	自衛隊が管理・使用する用地	202	172
合　計		9,077	10,817

資料：平成４年は「秋田県国土利用計画（第三次）関係資料集」、平成１７年は建設政策課調べ（平成１８年４月現在）

○大規模公共施設の整備状況　（面積の単位：ha）

事業名	所在	面積	事業主体	着工年度	完了年度	備考
矢島中高連携校建設事業	由利本荘市矢島町七日町字助ノ渕	6.5	由利本荘市	17	21	
矢島高等学校校舎棟建設事業	由利本荘市矢島町地内	3.0	由利本荘市	19	20	
こども総合支援エリア療育機関整備	秋田市上北手百崎地内	5.0	秋田県	18	22	
こども総合支援エリア特別支援学校建設	秋田市上北手百崎地内	7.0	秋田県	20	22	
大仙美郷一般廃棄物最終処分場	大仙市南外矢向	19.0	事業組合	17	20	
北秋田市民病院	北秋田市下杉字清水沢	10.0	北秋田市	19	21	
能代市立二ツ井小学校校舎建設事業	能代市二ツ井町字上台	3.8	能代市	19	23	
鹿角組合総合病院	鹿角市花輪字向畑	6.2	厚生連	20	21	
統合小学校・湯沢北中学校整備	湯沢市杉沢新所字八斗場	7.1	湯沢市	21	23	
一般廃棄物最終処分場整備	湯沢市駒形町字八面西笹森	7.6	市町村圏組合	20	21	
横手明峰中学校建設事業	横手市大雄字藤巻西	6.1	横手市	22	23	
横手地区中学校統合事業	横手市静町字鶴田	10.3	横手市	23	24	
岩城・松ヶ崎地域統合小学校	由利本荘市岩城赤平字長ヶ沢	3.2	由利本荘市	23		
合川統合小学校	北秋田市季岱字上中島	4.7	北秋田市	24		

資料：秋田県土地利用動向調査（建設政策課）

注）３ha以上の公共公益施設について、平成２０年度以降事業完了した施設及び工事中、計画中の施設。

課　　題

公共公益施設は、県民生活上の重要性とニーズの多様化を踏まえながら、必要な用地の確保を図っていく必要があるが、土地利用転換を伴う郊外への移転も多いことから、既存用地や既存施設の再利用やコンパクトなまちづくりに配慮した立地条件の検討を行っていくことが課題となっている。

都市計画法の一部改正に伴い、公共公益施設整備や公共団体等が行う開発行為に対する開発許可制度が適用されることとなるため、制度の運用状況を注視し、状況に応じて調整手順等を整理していくことが必要である。

区分	その他の区分		担当課	建設政策課
基本的方向・措置		３　レクリエーション用地の有効利用		
施　　策		(1) レクリエーション用地の有効利用		

現　　況

○主なレクリエーション用地の現況

区分	総数	面積
ゴルフ場	20	2,218
スキー場	55	919
遊園地及び動物園等	8	89
野営場	41	175
海水浴場	16	52
家族旅行村、青少年旅行村、国民休養地等	6	924

資料：建設政策課調べ（平成１７年度末現在）

○国土利用計画法に基づく土地取引届出の推移（利用目的がレクリエーション施設又はゴルフ場）

	届出件数	取引面積	利用目的			
			レクリエーション施設		ゴルフ場	
			届出件数	取引面積	届出件数	取引面積
H12	0	0				
13	1	2,149,618			1	2,149,618
14	0	0				
15	1	12,233	1	12,233		
16	13	28,724	13	28,724		
17	3	76,077	2	9,536	1	66,541
18	3	2,497,654	2	33,059	1	2,464,595
19	17	60,187	17	60,187		
20	0	0				
21	0	0				
22	12	73,083	12	73,083		
23	2	9,873	2	9,873		
24	0	0				
25	0	0				

資料：建設政策課　　各年度の処理ベース　　（単位：件、㎡）

課　　題

レクリエーション施設については、近年新たな開発整備はほとんど行われていないが、既存施設の利用中止や廃止が見られることから、特に大規模な開発を伴い整備されたスキー場やゴルフ場などの跡地利用について動向を把握していく必要がある。

区分	その他の区分		担当課	建設政策課
基本的方向・措置		４　低未利用地の有効利用		
施　　策		(1) 遊休土地制度運用のための土地取引後の現況把握		

現　　況

○国土利用計画法による遊休土地の認定状況

昭和４４年１月１日から昭和４９年１２月２３日（法施行の前日）までの間の取得にかかる堤・未利用地につき、同法附則第２条の規定により認定した遊休土地は、４件 7.6haであるが、すべてが利用、あるいは所有者が変わり、遊休土地から除外されている。

昭和４９年１２月２４日以後の取得にかかる低・未利用地については遊休土地と認定したものはない。

○遊休土地等実態調査（平成２６年度調査結果）

（遊休土地制度の適正かつ円滑な運用に資するため、権利の移転後２年を経過した土地の利用状況を調査。）

	H23.1.1～12.31の届出		うち調査対象		低利用地		未利用地	
	件数	面積	件数	面積	件数	面積	件数	面積
市街化区域	18	70.45	18	70.45	1	2.64	1	7.35
市街化調整区域	7	2,235.06	7	2,235.06	4	2,211.12	0	0.00
その他の都市計画区域	27	605.98	27	605.98	14	391.61	3	94.63
都市計画区域以外	52	4,040.90	52	4,040.90	46	3,640.60	0	0.00
計	104	6,952.39	104	6,952.39	65	6,245.97	4	101.98

注）調査の対象は、一体としての利用に供することが可能なひとまとまりの土地で複数の届出で構成されるもの（一団の土地）を対象としている。

利用現況の調査概要

区域区分	件数	届出時の利用目的	調査時の利用現況	現況判定	遊休土地該当
市街化区域	1	駐車場	駐車場	低利用	×
	1	病院等その他の利用	敷地	未利用	×
市街化調整区域	4	資産保有・転売目的	山林	低利用	×
その他の都市計画区域	1	商業施設（自用）	整備工場	低利用	×
	1	商業施設（自用）	資材置場	低利用	×
	2	生産施設	資材置場	低利用	×
	1	資産保有・転売目的	原野	低利用	×
	1	資産保有・転売目的	山林	低利用	×
	1	病院等その他の利用	店舗	低利用	×
	5	林業	山林	低利用	×
	1	その他	駐車場	低利用	×
	1	その他	農地	低利用	×
	1	商業施設（自用）	敷地	未利用	×
	1	その他	山林	未利用	×
	1	その他	敷地	未利用	×
都市計画区域以外	27	林業	山林	低利用	×
	10	資産保有・転売目的	山林	低利用	×
	1	資産保有・転売目的	原野	低利用	×
	2	その他	山林	低利用	×
	1	その他	資材置場	低利用	×
	5	その他	山林	低利用	×

課　　題

遊休土地については、地域の計画的な整備を進める中で、特に都市的土地利用のために取得した土地については、所有者自身による利用促進を図る必要がある。

本県において、これまで遊休土地として認定した土地はないが、継続的に検討を要する低・未利用地についても、その土地の周辺地域の土地利用の実態を見ながら、周辺と一体となった計画的な土地利用の増進を図っていくため、遊休土地の認定を行うなど、遊休土地制度を適切に運用していく必要がある。

○公共施設用地

建設政策課調べ（平成１８年４月現在）

（単位：㎡）

所在市町村	文教施設用地				公園・緑地等						交通施設用地						環境衛生施設用地				
	学校教育施設用地	社会教育施設用地	体育施設用地	計	都市公園	緑地	墓園	広場	その他の公園等	計	鉄軌道用地	飛行場用地	港湾施設用地	漁港施設用地	その他	計	上水道施設用地	下水道施設用地	廃棄物処理施設用地	共同墓地及び火葬場用地	計
秋田市	3,964,050	209,200	446,194	4,619,444	8,146,863	456,500	183,800	800		8,787,963	1,872,211	1,589,000	6,626,000			10,087,211	619,953	510,241	280,222	31,541	1,441,957
能代市	1,430,040	121,779	328,497	1,880,316	280,591	85,409	7,047		138,843	511,890	1,079,568		2,760,000			3,839,568	51,681	74,466	21,387	3,208	150,742
横手市	1,348,295	341,592	321,034	2,010,921	1,306,511		138,025			1,444,536	942,521					942,521	63,992	277,122	33,013	23,137	397,264
大館市	1,281,435	415,587	181,589	1,878,611	649,177	139,000	160,000		231,496	1,179,673	455,369					455,369	109,539	71,319	37,457	8,189	226,504
男鹿市	647,478	99,299	137,399	884,176	532,176				133,926	666,102	216,695		2,534,000	304,073		3,054,768	67,389	13,962	32,437	7,406	121,194
湯沢市	855,451	96,140	263,932	1,215,523	317,300		70,400			387,700	749,655					749,655	24,612	53,741	19,211	4,313	101,877
鹿角市	595,510	98,205	132,933	826,648	314,400					314,400	467,327					467,327	41,465	33,923	23,498	5,041	103,927
由利本荘市	1,989,896	353,061	851,777	3,194,734	1,086,817	128,820	14,564		661,417	1,891,618	1,628,818		132,000	121,825		1,882,643	101,516	38,812	69,889	30,306	240,523
潟上市	434,183	43,768	102,940	580,891	645,560				272,254	917,814	652,574			45,238		697,812	37,418	9,517	27,442	26,921	101,298
大仙市	2,103,908	847,649	501,073	3,452,630	1,948,813	703,648		10,925	1,013,596	3,676,982	1,093,698				44,917	1,138,615	73,228	160,105	33,309	101,300	367,942
北秋田市	1,179,934	304,645	321,667	1,806,246	2,129,574	46,000			1,931	2,177,505	1,107,117	1,214,000				2,321,117	1,069	33,218	21,463	10,459	66,209
にかほ市	406,356	146,024	96,160	648,540	82,892		97,371			180,263	886,118			198,764		1,084,882	35,872	21,246		124,277	181,395
仙北市	517,455	99,005	396,382	1,012,842	231,117	7,106	98,760		373,069	710,052	1,304,928					1,304,928	24,770	14,610	28,433	12,810	80,623
小坂町	187,796	46,263	0	234,059	124,800				4,138	128,938	62,585					62,585	8,940	666			9,606
上小阿仁村	81,615	23,068	25,651	130,334	6,592				49,100	55,692						0		3,961			3,961
藤里町	52,709	28,735	10,650	92,094					88,943	88,943						0		10,501		19,319	29,820
三種町	333,843	65,012	58,413	457,268	82,621				648,844	731,465	387,273					387,273	19,382	4,629		1,400	25,411
八峰町	231,854	100,061	47,963	379,878						0	422,112			44,718		466,830		12,500			12,500
五城目町	208,506	81,671	1,792	291,969	75,947	78	44,098		18,530	138,653	16,844					16,844	2,908	1,809	290,474	3,432	298,623
八郎潟町	77,775	5,532	3,880	87,187	81,673				17,334	99,007	56,872			8,711		65,583	5,984				5,984
井川町	85,548	25,720	77,807	189,075					45,418	45,418	40,902					40,902	10,311	3,162	25,476	1,785	40,734
大潟村	2,235,688	30,859	373,036	2,639,583						0						0		234		15,673	15,907
美郷町	433,562	67,376	196,970	697,908	30,229				282,825	313,054	43,966					43,966		411		1,110	1,521
羽後町	370,720	61,365	58,570	490,655					169,640	169,640						0	13,533	12,806			26,339
東成瀬村	28,213	14,579	129,022	171,814						0						0					0
合計	21,081,820	3,726,195	5,065,331	29,873,346	18,073,653	1,566,561	814,065	11,725	4,151,304	24,617,308	13,487,153	2,803,000	12,052,000	723,329	44,917	29,110,399	1,313,562	1,362,961	943,711	431,627	4,051,861

所在市町村	厚生福祉施設用地		社会福祉施設用地				流通施設用地			官公署用地				防衛施設用地		合計
	医療施設用地	計	児童福祉施設用地	老人福祉施設用地	障害者支援施設用地	計	中央卸売市場用地	地方卸売市場用地	計	国の機関にかかる官公署用地	保健所、警察署消防署等の用地	地方公共団体にかかる官公署用地	計	防衛施設用地	計	
秋田市	1,680,693	1,680,693	218,175	377,184	144,223	739,582	139,520	6,472	145,992	180,230	164,861	2,142,076	2,487,167	1,288,204	1,288,204	31,278,213
能代市	125,013	125,013	43,022	40,985	10,707	94,714		21,774	21,774	112,125	29,619	41,986	183,730		0	6,807,747
横手市	49,311	49,311	120,020	243,303	15,495	378,818		20,506	20,506	22,030	32,281	137,080	191,391		0	5,435,268
大館市	154,304	154,304	102,157	189,337	87,455	378,949		26,945	26,945	40,020	29,065	138,188	207,273	2,565	2,565	4,510,193
男鹿市	20,949	20,949	29,286	41,891	46,318	117,495		6,981	6,981	6,591	22,267	74,816	103,674	244,585	244,585	5,219,924
湯沢市	89,850	89,850	81,678	80,001	38,638	200,317		4,377	4,377	35,051	35,059	49,809	119,919		0	2,869,218
鹿角市	38,041	38,041	48,159	24,958	11,074	84,191		5,649	5,649	213,589	19,498	178,915	412,002		0	2,252,185
由利本荘市	221,570	221,570	105,076	147,250	1,159,756	1,412,082		16,838	16,838	128,412	86,559	210,164	425,135	2,675	2,675	9,287,818
潟上市	40,195	40,195	42,487	42,261	1,031	85,779			0	1,178	30,497	395,642	427,317		0	2,851,106
大仙市	324,974	324,974	121,674	180,497	69,316	371,487		89,430	89,430	54,681	37,480	3,972,385	4,064,546		0	13,486,606
北秋田市	77,467	77,467	112,794	74,113	313,988	500,895			0	6,841	28,081	108,421	143,343		0	7,092,782
にかほ市	57,424	57,424	28,388	39,741	12,524	80,653		4,093	4,093	1,520	16,004	40,974	58,498		0	2,295,748
仙北市	39,869	39,869	40,364	46,444		86,808		10,822	10,822	21,418	19,323	2,101	42,842		0	3,288,786
小坂町		0	9,009	29,467	1,813	40,289			0		5,352	91,775	97,127		0	572,604
上小阿仁村		0	1,563	14,000		15,563			0	33	820	21,889	22,742		0	228,292
藤里町		0	5,898	19,727	15,207	40,832			0	7,024	1,287	3,237	11,548		0	263,237
三種町	15,083	15,083	23,035	24,437	17,114	64,586			0	401	4,373	31,558	36,332	175,640	175,640	1,893,058
八峰町		0	13,208	31,336	727	45,271		4,120	4,120		2,984	19,451	22,435		0	931,034
五城目町		0	13,367	74,016		87,383			0	19,033	7,343	531,786	558,162	4,739	4,739	1,396,373
八郎潟町	18,790	18,790	3,499	18,916	603	23,018			0		3,525	8,074	11,599		0	311,168
井川町		0	9,308	23,250	18,096	50,654			0		3,772	14,001	17,773		0	384,556
大潟村		0	9,469	71,059		80,528			0		2,549	534,689	537,238		0	3,273,256
美郷町		0	32,114	63,504	1,427	97,045		3,000	3,000		10,692	69,321	80,013		0	1,236,507
羽後町	18,153	18,153	30,894	23,602	42,273	96,769			0		5,295	6,896	12,191		0	813,747
東成瀬村		0	2,822	6,470		9,292			0		204	10,904	11,108		0	192,214
合計	2,971,686	2,971,686	1,247,466	1,927,749	2,007,785	5,183,000	139,520	221,007	360,527	850,177	598,790	8,836,138	10,285,105	1,718,408	1,718,408	108,171,640

○遊休農地の状況

（単位：ha）

年	総面積	田	畑（樹園地除く）	樹園地
H2	1,328	504	761	63
7	1,924	1,027	836	61
12	2,590	1,734	731	125
17	3,908	2,791	896	221

資料：「農林業センサス」より耕作放棄地面積

○農地のかい廃面積のうち耕作放棄地面積の推移

（単位：ha）

年	合計	田	畑
H6	36	－	－
7	92	－	－
8	68	－	－
9	129	5	124
10	387	31	356
11	265	2	263
12	162	2	160
13	96	2	94
14	101	1	100
15	166		166
16	438		438
17	309	1	308
18	314	59	255
19	240	58	182
20	81		81
21	33		33
22	114		114
23	344	37	307
24	29		29
25	281	14	267

資料：耕地拡張・かい廃面積累年統計表

○工業団地の未分譲用地

（単位：ha）

年	県団地			市町村団地			その他		
	工場用地	分譲済	未分譲	工場用地	分譲済	未分譲	工場用地	分譲済	未分譲
17	1,084.4	755.6	328.8	483.6	306.9	176.7	49.3	47.9	1.4
18	1,252.5	966.5	286.0	498.5	360.4	138.1	39.3	37.9	1.4
19	1,247.7	993.7	254.0	498.5	360.4	138.1	39.3	37.9	1.4
20	1,250.0	996.8	253.2	498.5	360.4	138.1	39.3	37.9	1.4
21	1,250.0	997.4	252.6	592.6	385.3	197.9	39.3	37.9	1.4
22	1,251.0	1,022.6	205.9	582.0	407.3	174.6	44.8	43.0	1.8
23	1,251.0	1,022.6	205.9	582.0	407.3	174.6	44.8	43.0	1.8
24	1,251.3	1,030.0	198.8	574.8	410.4	164.3	44.8	43.0	1.8
25	1,247.1	1,032.2	192.4	568.1	410.9	157.2	57.1	44.8	1.8

資料：産業集積課調べ

区分	沿岸域	（秋田沿岸海岸保全基本計画）	担当課	河川砂防課
基本的方向・措置		１　海岸の保全・整備		
施　　策		(1) 海岸の防護		

現　　況

○所管別海岸現況　（平成２６年３月末現在）　（単位：ｍ）

		河川局	港湾局	水産庁	重複	合計
海岸総延長		169,464	46,626	48,130		264,220
要保全海岸延長	海岸保全区域延長	112,450	27,180	38,095		177,725
	要指定延長	8,523	0	2,630		11,153
	計	120,973	27,180	40,725	0	188,878
その他海岸の延長	鉄道護岸	0	0	0		0
	道路護岸	0	0	0		0
	河口部	862	1,762	330		2,954
	天然海岸	47,629	3,800	2,075		53,504
	その他	0	18,286	7,540		25,826
	計	48,491	23,848	9,945	0	82,284

○所管別海岸保全施設現況　（平成２６年３月末現在）　（単位：ｍ、基）

		河川局	港湾局	水産庁	重複	合計
海岸保全区域延長		112,450	27,180	38,095		177,725
海岸保全施設	堤防　A	0	0	1,600		1,600
	護岸　B	42,309	15,482	23,010		80,801
	小計　C=A+B	42,309	15,482	24,610	0	82,401
	突堤　基		5	2		7
	延長		802	278		1,080
	有効延長D		434	269		703
	離岸堤　基	136	49	46		231
	延長	18,165	6,552	3,946		28,663
	有効延長E	27,272	8,442	5,700		41,414
	消波工消波堤 F	46,156	8,589	13,509		68,254
	小計　G=D+E+F	73,428	17,465	19,478	0	110,371
海岸保全の有効区域の総延長		71,658	18,680	29,795		120,133

※突堤にはヘッドランド含む。離岸堤には人工リーフ含む。

課　　題

近年では、雄物川、米代川、子吉川からの流出土砂の減少とともに、天然の防災施設である砂浜の幅が減少し、越波の危険性が増大しているほか、漁港や港湾の防波堤のような大型の海岸構造物を設置した区域では、流況の変化に伴って漂砂動態が変わったことから、航路埋没、局所的侵食、堆積などが問題となっている。

一方、一部の離岸堤では、背後に過大に堆積した砂が飛砂増大の要因となるケースが見られることから、これらの離岸堤への配慮も求められている。

また、地震、津波による被害は、高波や越波と比べると発生頻度は低いが、現在秋田沿岸の沖合には、地震の空白域が存在しており、大規模地震及びそれに伴う津波による甚大な被害の発生が懸念されている。

区分	沿岸域	（秋田沿岸海岸保全基本計画）	担当課	河川砂防課
基本的方向・措置		1　海岸の保全・整備		
施　　策		(2) 海岸環境の整備及び保全		

現　　況

整備事例

＜天王海岸における人エリーフによる浸食防止対策＞

＜既設離岸堤と調和した人エリーフによる浸食防止対策＞

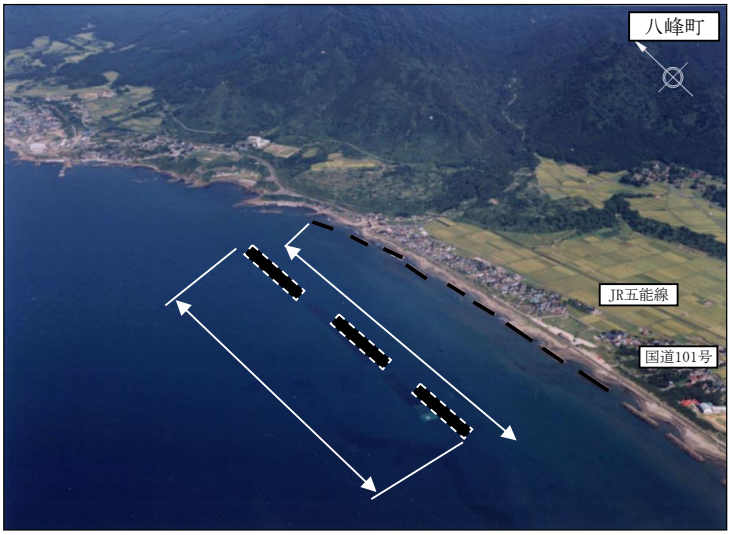

課　　題

海岸の保全については、冬期風浪や飛砂ばかりでなく、地震、津波、高潮などから背後地の人命と財産、そしてわが国の国土を守ることが求められている。さらには、今なお秋田沿岸に残されている豊かで美しい貴重な海岸環境を守り育てるとともに、その海岸域を適切に利用することができるよう、海に関わる様々な人々がお互いに協力することが望まれている。また、大きな被害が想定される地震、津波、高潮対策については、防災知識の啓発や防災避難地図の整備などのソフト的な減災対策が非常に重要であり、より良いソフト対策の策定には地域住民の協力が必要不可欠であることから、計画策定時から地域住民とともにその問題に取り組むものとし、地域に根付いた総合的な対策を実施する。

区分	沿岸域	（秋田沿岸海岸保全基本計画）	担当課	河川砂防課
基本的方向・措置		1　海岸の保全・整備		
施　　策		(3) 海岸の適正な利用		

現　　況

＜毎年八竜海岸で開催されるサンドクラフト＞

＜地域住民と連携した海岸清掃活動＞

課　　題

秋田沿岸の多くの海岸では漂着ゴミが打ち上がり、これらの中には海外からと思われるゴミも目立っている。秋田県では早期からゴミ問題に取り組んだ結果、クリーンアップ運動などが各地に定着しており、多くの住民がこれらの活動に参加している実績がある。

そこで海岸域においては、海岸管理者を中心として県、市町村、地域住民が連携をとりながら、海岸清掃のボランティア組織が収集したゴミの処理などの問題に取り組むとともに、ボランティアの人々が気軽に連携できるような組織づくりを目指す。

また、海岸への不法投棄に対する規制を強化するとともに、海岸での総合学習や清掃活動などの環境教育の場を活用し、海岸美化の啓発活動を促進、支援するほか、効果的なゴミの回収方法や、医療器具や薬品など危険なゴミの安全な処理方法の仕組みづくりに取り組むことが課題である。

区分	沿岸域		担当課	港湾空港課
基本的方向・措置		２　港湾の整備		
施　　策		(1) 港湾の整備		

現　　況

○公有水面埋立状況　（平成２６年３月３１日現在）

港名	地区名	出願日	免許日	竣功期限	竣功認可	竣功面積（㎡）	備考
秋田港	外港第１－１区域	S50.4.14	S50.11.21	S53.6.30	S53.7.13	292,806.49	
	外港第１－２区域						
	外港第２区域			H8.11.20	H8.11.20	147,776.84	
	マリーナ第１区域	S62.12.28	S63.5.26	H7.5.30	H7.5.30	80,408.40	
	マリーナ第２区域			H8.2.28	H7.10.11	78,201.35	
	飯島第１区域	H3.4.30	H4.1.8	H7.3.29	H7.3.29	190,411.25	
	飯島第２区域			H10.3.29	H10.1.12	138,779.75	
	飯島第３区域			H30.3.29		74,619.94	未竣功
	飯島第４区域			H30.3.29		74,377.34	未竣功
船川港	金川（マリーナ）	H1.11.7	H2.3.9	H7.6.27	H5.11.2	147,453.60	
	金川（道路敷）	H12.8.1	H12.9.1	H15.8.31	H14.11.27	2,777.68	
	女川（船揚場）	H4.2.3	H4.7.13	H6.8.12	H6.4.15	2,206.45	
	本港（-2m物揚場）	H5.2.8	H5.7.9	H9.3.29	H9.3.28	11,731.99	
能代港	大森（-13m）第１区域	S56.2.28	S56.3.30	H13.3.29	H13.3.30	94,087.19	
	大森（-13m）第２区域			H3.9.29	H3.9.6	112,787.03	
	能代火力第１区域	S56.4.10	S56.11.25	S60.8.19	S60.5.27	1,013,110.85	
	能代火力第２区域			H33.2.19		510,409.44	未竣功
	能代港　外港区域	H25.2.8	H25.6.5	H43.7.25	H25.5.30	241,040.31	
	５ｍ岸壁	H5.4.22	H5.7.28	H7.9.29	H7.9.7	99.87	
	大森物揚場	H8.10.4	H9.1.7	H11.1.9	H10.2.13	312.11	
本荘港	田尻地区	H2.12.20	H3.4.1	H19.6.10	H18.3.16	36,764.72	
戸賀港	本港（漁港施設）	H2.10.22	H3.5.30	H7.4.1	H7.3.30	21,620.46	
	塩戸（船揚場）	H4.1.30	H4.7.16	H6.9.2	H5.5.14	465.77	
	階段護岸	H7.1.23	H7.9.11	H12.11.5	H12.11.2	12,681.74	

課　　題

臨海部の土地造成にあたっては、社会的条件及び環境アセスメント等を十分に考慮した港湾計画及び埋立計画の策定が必要なため、調査検討に長期間を要する。

区分	沿岸域		担当課	水産漁港課
基本的方向・措置		３　漁港の整備		
施　　策		(1) 漁港の整備		

現　　況

○漁港一覧

管理者	漁港種類	漁港数	対象漁港
県	第１種	2	八郎湖漁港、本荘漁港
	第２種	6	岩館漁港、八森漁港、畠漁港、平沢漁港、金浦漁港、象潟漁港
	第３種	1	椿（船川港）漁港
	第４種	1	北浦漁港
市町村	第１種	12	若美漁港、五里合漁港、湯之尻漁港、加茂漁港、門前漁港、脇本漁港、船越漁港 潟上漁港、道川漁港、松ヶ崎漁港、西目漁港、小砂川漁港

注）　漁港種類　第１種　その利用範囲が地元の漁業を主とするもの
第２種　その利用範囲が第１種漁港よりも広く、第３種漁港に属しないもの
第３種　その利用範囲が全国的なもの
第４種　離島その他辺地にあって漁場の開発又は漁船の避難上特に必要なもの

○最近の漁港施設用地整備（公有水面埋立事業）状況　（単位：㎡）

漁港名	名　称　等	埋立免許	竣功期限	竣功認可	面積	摘要
金浦漁港	漁　港　施　設　用　地	H11.4.27	H18.3.31	H18.4.5	19,379	
道川漁港	漁　港　施　設　用　地	H11.4.27	H18.3.31	H18.4.5	16,218	
金浦漁港	漁　港　施　設　用　地	H14.1.7	H22.3.31	H22.4.28	26,232	
金浦漁港	漁　港　施　設　用　地	H17.4.27	H22.3.31	H22.4.28	450	
八森漁港	漁　港　施　設　用　地	H18.5.18	H24.3.31	H23.8.1	2,866	
金浦漁港	漁　港　施　設　用　地	H19.10.11	H21.3.31	H21.4.20	152	
平沢漁港	漁　港　施　設　用　地	H22.6.8	H24.3.31	H23.8.1	228	
岩館漁港	漁　港　施　設　用　地	H23.4.19	H24.3.31	H24.1.16	205	
八森漁港	漁　港　施　設　用　地	H23.4.19	H24.3.31	H24.1.16	250	

課　　題

漁港施設の整備にあたっては、長期計画に沿って、港内を波浪から守り安全性を確保するための施設（基本施設：外郭施設や係留施設等）を整えた上で、次に、作業の省力化や施設利用の効率化を図るための施設（機能施設：荷捌き所や漁船漁具保全施設等）を整えることとしている。

これら施設の用地については、必要に応じて水域（公有水面）を埋立てることによって確保する必要がある。

区分	国土の保全		担当課	河川砂防課
基本的方向・措置		1　災害に強い県土づくり		
施　　策		(1) 砂防、地すべり対策事業等の推進		

現　　況

○地すべり防止区域等の現況　（平成２６年３月末現在）　（単位：ha）

河川砂防						森林		農用地	
地すべり防止区域		急傾斜地崩壊危険区域		砂防指定地		地すべり防止区域		地すべり防止区域	
箇所数	指定面積	箇所数	指定面積	箇所数	指定面積	箇所数	指定面積	箇所数	指定面積
82	2,466.12	543	840.11	1,710	14,894.40	84	3,082.94	29	1,701.24

※森林は林業木材産業課、農用地は農地整備課調べ

○砂防事業の推移

年度	平成２１年度		平成２２年度		平成２３年度		平成２４年度		平成２５年度	
事業名	工事箇所数	うち概成数	工事箇所数	うち概成数	工事箇所数	うち概成数	工事箇所数	うち概成数	工事箇所数	うち概成数
砂防事業	14	3	15	1	16	0	16	1	10	3

工種	通常砂防	災害復旧	県単	計
堰堤工（基）	1,096	14	16	1,126
流路工（km）	204.2	80	30.7	314.9
護岸工（km）	―	―	8.4	8.4

平成２６年３月末現在

○地すべり対策事業の推移

年度	平成２１年度		平成２２年度		平成２３年度		平成２４年度		平成２５年度	
事業名	工事箇所数	うち概成数	工事箇所数	うち概成数	工事箇所数	うち概成数	工事箇所数	うち概成数	工事箇所数	うち概成数
地すべり対策事業	5	0	5	2	4	0	2	1	1	0

○急傾斜地崩壊対策事業の推移

年度	平成２１年度		平成２２年度		平成２３年度		平成２４年度		平成２５年度	
事業名	工事箇所数	うち概成数	工事箇所数	うち概成数	工事箇所数	うち概成数	工事箇所数	うち概成数	工事箇所数	うち概成数
急傾斜地崩壊対策事業	5	2	5	3	4	0	9	0	8	2

○雪崩対策事業の推移

年度	平成２１年度		平成２２年度		平成２３年度		平成２４年度		平成２５年度	
事業名	工事箇所数	うち概成数	工事箇所数	うち概成数	工事箇所数	うち概成数	工事箇所数	うち概成数	工事箇所数	うち概成数
雪崩対策事業	2	1	1	1	0	0	0	0	0	0

課　　題

本県は、土砂災害が起こりやすい地形、地質にあり、山村集落部における渓流の荒廃や危険渓流における土石流のほか、近年では都市及びその周辺地域における地すべり、がけ崩れによって人家、耕地、公共施設等への被害が発生している。

これらは、豪雨、融雪等に起因するものが多く、危険渓流、危険箇所については砂防指定地、地すべり防止区域及び急傾斜地崩壊危険区域の指定を行い有害行為を制限するとともに、土砂災害防止施設の整備を推進する必要がある。

しかしながら、年々事業費とともに工事箇所数及び概成数が減少してきており、県内の土砂災害整備率は平成２５年度末時点で24.1%と低水準にとどまっている。このため、砂防設備整備などのハード対策事業と並行して、危険区域の周知徹底や警戒避難態勢の整備などのソフト対策事業を実施し、総合的な土砂災害防止の推進に努め、人命被害を未然に防止する必要がある。

利用区分別土地利用現況（平成２５年）

利用区分別、地域区分別（市町村別）土地利用現況　　※平成25年10月1日現在

（単位：ha）

（総括表）			農地	森林	原野等	水面・河川・水路	道路	宅地	その他（参考面積）	総面積
県　合　計			149,700	837,086	15,606	41,047	34,194	29,703	56,296	1,163,632
地域	地方圏	市町村名								
県北	鹿角	鹿角市	6,390	57,040	610	1,031	1,654	1,185	2,825	70,734
		小坂町	868	14,609	1,623	210	370	295	2,220	20,195
			7,258	71,649	2,233	1,241	2,024	1,480	5,044	90,929
	北秋田	大　館　市	7,730	71,868	2,115	2,506	1,888	2,262	3,002	91,370
		北秋田市	6,400	97,620	3	2,499	1,852	1,391	5,492	115,257
		上小阿仁村	552	24,239	8	297	378	109	98	25,682
			14,682	193,727	2,126	5,302	4,118	3,762	8,591	232,309
	山本	能代市	7,600	25,382	156	1,629	1,560	1,816	4,531	42,674
		藤里町	999	25,177	523	833	379	138	149	28,198
		三種町	5,880	13,522	282	908	1,025	682	2,511	24,809
		八峰町	2,120	18,754	429	291	390	315	1,121	23,420
			16,599	82,835	1,389	3,661	3,354	2,951	8,312	119,101
県北地区小計			38,539	348,211	5,748	10,204	9,496	8,193	21,947	442,339
県中央	秋田	秋田市	9,250	62,180	64	3,584	3,404	5,897	6,188	90,567
		男鹿市	4,790	12,514	121	462	994	1,151	4,048	24,080
		潟上市	3,450	3,185	3	465	668	823	1,202	9,796
		五城目町	1,850	17,865	16	392	518	364	490	21,494
		八郎潟町	833	305	0	132	137	174	119	1,700
		井川町	1,300	2,603	0	158	248	200	286	4,795
		大潟村	11,500	369	100	1,779	1,095	234	1,928	17,005
			32,973	99,021	304	6,972	7,064	8,843	14,261	169,437
	由利	由利本荘市	13,000	90,226	1,863	3,982	3,368	2,506	5,963	120,908
		にかほ市	3,720	15,090	1,634	615	1,079	771	1,160	24,069
			16,720	105,316	3,497	4,597	4,447	3,277	7,123	144,977
県中央地区小計			49,693	204,337	3,801	11,569	11,511	12,120	18,694	314,414
県南	仙北	大仙市	20,100	50,027	333	4,844	4,229	2,692	4,443	86,667
		仙北市	5,510	92,168	2,536	5,140	1,542	1,094	1,374	109,364
		美郷町	6,650	7,386	4	670	1,187	713	226	16,836
			32,260	149,581	2,873	10,654	6,958	4,499	6,042	212,867
	平鹿	横手市	17,800	37,558	288	2,956	3,542	2,965	4,196	69,304
			17,800	37,558	288	2,956	3,542	2,965	4,196	69,304
	雄勝	湯沢市	6,750	63,619	1,174	2,422	1,725	1,336	2,047	79,072
		羽後町	4,040	15,505	782	793	714	506	735	23,075
		東成瀬村	632	18,305	940	251	249	84	－	20,357
			11,422	97,429	2,896	3,466	2,688	1,926	2,677	122,504
県南地区小計			61,482	284,568	6,057	17,076	13,188	9,390	12,915	404,675

1　その他の面積については、総面積から各利用区分別面積を差し引いて算出している。
　ただし、利用区分別面積の算出は計算式による推計された面積や、市町村内訳が明確でなく県合計から按分した推計もあるため、
　その他区分における市町村内訳の欄は参考面積としている。
2　八郎潟残存湖境界未確定分2,202haが市町村内訳に含まれていないため、一部市町村別面積の合計と県合計欄が一致しない。
　また、端数処理の関係から、市町村別面積の合計と地域別合計、圏域別合計、県合計が一致しない場合がある。

（単位：ha）

（農地）			田耕地面積	田本地面積	畑耕地面積	農地 計
県 合 計			130,600	125,000	19,100	149,700
地域	地方圏	市町村名				
県北	鹿角	鹿角市	3,670	3,510	2,720	6,390
		小坂町	470	445	398	868
			4,140	3,955	3,118	7,258
	北秋田	大館市	6,550	6,240	1,190	7,730
		北秋田市	5,470	5,210	929	6,400
		上小阿仁村	486	462	66	552
			12,506	11,912	2,185	14,682
	山本	能代市	6,680	6,390	921	7,600
		藤里町	808	769	191	999
		三種町	5,080	4,850	805	5,880
		八峰町	1,830	1,730	297	2,120
			14,398	13,739	2,214	16,599
県北地区小計			31,044	29,606	7,517	38,539
県中央	秋田	秋田市	8,550	8,240	699	9,250
		男鹿市	4,040	3,810	749	4,790
		潟上市	3,230	3,100	221	3,450
		五城目町	1,740	1,660	108	1,850
		八郎潟町	795	764	38	833
		井川町	1,200	1,150	106	1,300
		大潟村	11,200	10,800	292	11,500
			30,755	29,524	2,213	32,973
	由利	由利本荘市	10,500	9,890	2,570	13,000
		にかほ市	3,300	3,120	423	3,720
			13,800	13,010	2,993	16,720
県中央地区小計			44,555	42,534	5,206	49,693
県南	仙北	大仙市	18,500	17,700	1,650	20,100
		仙北市	4,910	4,700	599	5,510
		美郷町	6,220	5,970	431	6,650
			29,630	28,370	2,680	32,260
	平鹿	横手市	15,600	15,000	2,150	17,800
			15,600	15,000	2,150	17,800
	雄勝	湯沢市	5,890	5,610	863	6,750
		羽 後 町	3,600	3,430	438	4,040
		東成瀬 村	394	368	238	632
			9,884	9,408	1,539	11,422
県南地区小計			55,114	52,778	6,369	61,482

1 農地面積は、「耕地及び作付面積統計」（農林水産省統計部、各年調査、７月15日現在）による。

（単位：ha）

（森林）			(1)国有林							(2)民有林			森林 計
			①林野庁所管国有林				②官行造林地	③その他省庁所管	①＋②＋③	① 計画対象民有林	② 計画対象外民有林	①＋②	
			機能類型別林種別	貸付使用採草地	林道	小計							
県　合　計			387,013	298	1,602	385,112	4,041	83	389,236	446,960	890	447,850	837,086
地域	地方圏	市町村名											
県北	鹿角	鹿角市	36,451	235	133	36,083	293	0	36,376	20,664	0	20,664	57,040
		小坂町	10,477		33	10,444	0	0	10,444	4,165	0	4,165	14,609
			46,928	235	166	46,527	293	0	46,820	24,829	0	24,829	71,649
	北秋田	大館市	42,013	7	244	41,762	144	1	41,907	29,945	16	29,961	71,868
		北秋田市	57,302	0	277	57,025	400		57,425	40,067	128	40,195	97,620
		上小阿仁村	17,851	0	115	17,736	0	3	17,739	6,499	1	6,500	24,239
			117,166	7	636	116,523	544	4	117,071	76,511	145	76,656	193,727
	山本	能代市	8,811	0	65	8,746	243	0	8,989	16,184	209	16,393	25,382
		藤里町	18,233	0	94	18,139	3	0	18,142	7,035	0	7,035	25,177
		三種町	2,423	0	21	2,402	97	17	2,516	10,977	29	11,006	13,522
		八峰町	3,803	0	13	3,790	221	0	4,011	14,732	11	14,743	18,754
			33,270	0	193	33,077	564	17	33,658	48,928	249	49,177	82,835
	県北地区小計		197,364	242	995	196,127	1,401	21	197,549	150,268	394	150,662	348,211
県中央	秋田	秋田市	25,041	0	115	24,926	271	62	25,259	36,774	147	36,921	62,180
		男鹿市	1,897	0	10	1,887	391	0	2,278	10,231	5	10,236	12,514
		潟上市	272	0	3	269	0	0	269	2,860	31	2,891	3,185
		五城目町	8,706	0	58	8,648	35	0	8,683	9,182	0	9,182	17,865
		八郎潟町	0	0	0	0	0	0	0	305	0	305	305
		井川町	1,039	0	10	1,029	0	0	1,029	1,574	0	1,574	2,603
		大潟村	0	0	0	0	0	0	0	369	0	369	369
			36,955	0	196	36,759	697	62	37,518	61,295	183	61,478	99,021
	由利	由利本荘市	19,433	0	80	19,353	607	0	19,960	70,156	110	70,266	90,226
		にかほ市	3,487	0	3	3,484	152	0	3,636	11,420	34	11,454	15,090
			22,920	0	83	22,837	759	0	23,596	81,576	144	81,720	105,316
	県中央地区小計		59,875	0	279	59,595	1,456	62	61,113	142,871	327	143,198	204,337
県南	仙北	大仙市	15,158	0	56	15,101	122	0	15,223	34,804	0	34,804	50,027
		仙北市	66,519	0	174	66,346	355	0	66,701	25,416	51	25,467	92,168
		美郷町	4,331	0	5	4,326	0	0	4,326	3,060	0	3,060	7,386
			86,008	0	235	85,773	477	0	86,250	63,280	51	63,331	149,581
	平鹿	横手市	1,332	0	6	1,326	367	0	1,693	35,819	46	35,865	37,558
			1,332	0	6	1,326	367	0	1,693	35,819	46	35,865	37,558
	雄勝	湯沢市	30,835	0	68	30,767	278	0	31,045	32,570	4	32,574	63,619
		羽後町	1,590	0	11	1,579	3	0	1,582	13,882	41	13,923	15,505
		東成瀬村	10,008	56	8	9,945	61	0	10,006	8,270	29	8,299	18,305
			42,434	56	87	42,291	342	0	42,633	54,722	74	54,796	97,429
	県南地区小計		129,774	56	328	129,390	1,186	0	130,576	153,821	171	153,992	284,568

1　国有林は、「国有林野事業統計書」（東北森林管理局へ照会、平成25年事業統計書の数値）による。
　　ただし、市町村別の内訳については、東北森林管理局へ別途照会したものである。
2　民有林は、「秋田県林業統計」（林業木材産業課、平成25年度版、各年３月31日現在）による。
3　単位未満を四捨五入しているため、一部市町村別面積の合計と県合計欄が一致しない。

（単位：ha）

（原野等）			森林以外の草生地 A	林野庁所管の 森林以外の草生地 B	国有林野 貸付使用地 C	原野等　計 A－B＋C
県　合　計			15,686	378	298	15,606
地域	地方圏	市町村名				
県北	鹿角	鹿角市	642	267	235	610
		小坂町	1,623	0		1,623
			2,265	267	235	2,233
	北秋田	大館市	2,118	10	7	2,115
		北秋田市	3	0	0	3
		上小阿仁村	8	0	0	8
			2,129	10	7	2,126
	山本	能代市	157	1	0	156
		藤里町	528	5	0	523
		三種町	282	0	0	282
		八峰町	429	0	0	429
			1,395	6	0	1,389
県北地区小計			5,789	283	242	5,748
県中央	秋田	秋田市	87	23	0	64
		男鹿市	128	7	0	121
		潟上市	3	0	0	3
		五城目町	16	0	0	16
		八郎潟町	0	0	0	0
		井川町	0	0	0	0
		大潟村	100	0	0	100
			334	30	0	304
	由利	由利本荘市	1,863	0	0	1,863
		にかほ市	1,634	0	0	1,634
			3,497	0	0	3,497
県中央地区小計			3,831	30	0	3,801
県南	仙北	大仙市	336	3	0	333
		仙北市	2,542	6	0	2,536
		美郷町	4	0	0	4
			2,882	9	0	2,873
	平鹿	横手市	288	0	0	288
			288	0	0	288
	雄勝	湯沢市	1,174	0	0	1,174
		羽後町	782	0	0	782
		東成瀬村	940	56	56	940
			2,896	56	56	2,896
県南地区小計			6,066	65	56	6,057

1　原野等面積は、「世界農林業センサス」（農林水産省、10年毎調査、２月１日現在）
　及び「農林業センサス」（農林水産省統計部、世界農林業センサスの中間年に実施、２月１日現在）
　及び「国有林野事業統計書」（東北森林管理局へ照会、平成25年事業統計書の数値）による。

（単位：ha）

（水面・河川・水路）			(1)水面				(2)河川	(3)水路	水面・河川・水路 計
			①天然湖沼	②人造湖	③ため池	①＋②＋③			
県　合　計			5,544	3,210	3,237	11,991	21,055	8,001	41,047
地域	地方圏	市町村名							
県北	鹿角	鹿角市	0	5	17	22	791	218	1,031
		小坂町	0	58	0	58	122	30	210
			0	63	17	80	913	248	1,241
	北秋田	大館市	0	186	118	304	1,806	396	2,506
		北秋田市	0	476	202	678	1,493	328	2,499
		上小阿仁村	0	85	0	85	183	29	297
			0	747	320	1,067	3,482	753	5,302
	山本	能代市	100	13	185	298	941	390	1,629
		藤里町	0	192	22	214	570	49	833
		三種町	0	40	345	385	218	305	908
		八峰町	0	24	40	64	125	102	291
			100	269	592	961	1,854	846	3,661
県北地区小計			100	1,079	929	2,108	6,249	1,847	10,204
県中央	秋田	秋田市	26	194	378	598	2,439	547	3,584
		男鹿市	37	21	102	160	73	229	462
		潟上市	0	0	135	135	141	189	465
		五城目町	0	28	33	61	232	99	392
		八郎潟町	0	0	12	12	73	47	132
		井川町	0	13	18	31	57	70	158
		大潟村	571	0	0	571	459	749	1,779
			634	256	678	1,568	3,474	1,930	6,972
	由利	由利本荘市	0	115	655	770	2,567	645	3,982
		にかほ市	0	0	301	301	116	198	615
			0	115	956	1,071	2,683	843	4,597
県中央地区小計			634	371	1,634	2,639	6,157	2,773	11,569
県南	仙北	大仙市	14	96	288	398	3,327	1,119	4,844
		仙北市	2,578	1,253	49	3,880	978	282	5,140
		美郷町	0	29	37	66	223	381	670
			2,592	1,378	374	4,344	4,528	1,782	10,654
	平鹿	横手市	0	194	202	396	1,584	976	2,956
			0	194	202	396	1,584	976	2,956
	雄勝	湯沢市	16	173	54	243	1,809	370	2,422
		羽後町	0	15	44	59	500	234	793
		東成瀬村	0	0	0	0	228	23	251
			16	188	98	302	2,537	627	3,466
県南地区小計			2,608	1,760	674	5,042	8,649	3,385	17,076

1 天然湖沼面積は、「全国都道府県市区町村別面積調（平成２４年１０月、国土地理院）」、「ダム年鑑（２００５，日本ダム協会）、「農業用ダム台帳（平成７年、農林水産省）」による。
なお、天然湖沼には、八郎潟残存湖の境界未確定分2,202haが市町村内訳に含まれていないので、県合計とは一致しない。
2 河川面積は、河川調書（河川砂防課）による流路延長を基に、建設政策課で推計した。
3 水路面積は、農地整備課調べによる整備済水田面積を基に、建設政策課で推計した。

（天然湖沼一覧）

区　分	名　称	関係市町村	満水面積	備　　考
100ha以上	浅内沼	能代市	100.0	
	八郎潟残存湖	大潟村ほか	2,773.0	2,773haのうち、571haが大潟村、その他2,202haは境界未定である。
	田沢湖	仙北市	2,578.0	
	合　　計		5,451.0	
10ha以上 100ha未満	男潟	秋田市	26.0	
	一の目潟	男鹿市	26.0	
	三の目潟	男鹿市	11.0	
	乙越沼	大仙市	14.0	旧西仙北町
	桁倉沼	湯沢市	16.0	旧皆瀬村
	合　　計		93.0	
総　　合　　計			5,544.0	

（ダム一覧　堤高１５ｍ以上）

名称	(旧)市町村	水系名	完成年	ダ　ム　諸　元			事業主体
				堤高 (m)	堤頂長 (m)	満水面積 (ha)	
大久保岱	鹿角市	米代川	1951（昭和26年）	15.0	150.0	5	花輪町
			鹿角市			5	
砂子沢	小坂町	米代川	2010（平成22年）	78.5	185.0	44	秋田県
			小坂町			44	
不動池	大館市	米代川	1934（昭和9年）	15.0	120.0	2	松峰耕地整理組合
岩神池	大館市	米代川	1969（昭和44年）	23.3	130.0	8	秋田県
釈迦池	大館市	米代川	1943（昭和18年）	21.4	140.0	23	大館土地改良区
餌釣沢	大館市	米代川	1975（昭和50年）	17.7	79.6	4	大館土地改良区
中山沢	大館市	米代川	1951（昭和26年）	18.0	98.0	2	大館土地改良区
柄沢	大館市	米代川	1951（昭和26年）	16.0	93.0	3	大館土地改良区
別所	大館市	米代川	1958（昭和33年）	19.0	102.5	4	十二所土地改良区
八面沢	比内町	米代川	1952（昭和27年）	16.5	226.7	10	秋田県
早口	田代町	米代川	1976（昭和51年）	61.0	178.0	33	秋田県
山瀬	田代町	米代川	1991（平成3年）	62.0	380.0	94	秋田県
			大館市			183	
森吉山	北秋田市	米代川	2011（平成23年）	89.9	786.0	320	秋田県
森吉	森吉町	米代川	1953（昭和28年）	62.0	105.0	156	秋田県
川井４号	合川町	米代川	16**	16.0	63.0		合川町
上の山池	合川町	米代川	17**	15.0	60.0		増沢地区
才神岱	合川町	米代川	1947（昭和22年）	17.0	160.0		秋田県
			北秋田市			476	
萩形	上小阿仁村	米代川	1966（昭和41年）	61.0	173.0	85	秋田県
			上小阿仁村			85	
櫨ケ沢	二ツ井町	米代川	17**	19.5	60.0	4	切石土地改良区
矢崎堤	二ツ井町	米代川	1921（大正10年）	15.0	60.0	4	矢崎土地改良区
			能代市			8	
素波里	藤里町	米代川	1970（昭和45年）	72.0	142.0	192	秋田県
			藤里町			192	
鹿渡	琴丘町	馬場目川	1967（昭和42年）	17.7	138.7	14	秋田県
上熊沢	山本町	馬場目川	1918（大正7年）	15.0	80.0	4	笹村佐吉
			三種町			18	
水沢	峰浜村	水沢川	1994（平成6年）	46.5	235.0	24	秋田県
			八峰町			24	
滝の沢	秋田市	雄物川	1934（昭和9年）	20.3	75.0	5	孫右エ門堰土地改良区
比内沢	秋田市	新城川	1935（昭和10年）	16.5	142.0	5	秋田県
大滝沢	秋田市	新城川	1937（昭和12年）	26.6	114.3	19	秋田県
猿田沢	秋田市	新城川	1938（昭和13年）	20.5	218.0	10	秋田県
堀田沢	秋田市	新城川	1955（昭和30年）	23.0	159.0	7	秋田県
箒田沢	秋田市	新城川	1938（昭和13年）	25.7	104.0	4	秋田県
東台沢	秋田市	雄物川	1938（昭和13年）	17.0	65.0		秋田県
湯沢	秋田市	雄物川	1945（昭和20年）	15.0	50.0		秋田県
旭川	秋田市	雄物川	1972（昭和47年）	51.1	380.0	35	秋田県
岩見	河辺町	雄物川	1978（昭和53年）	66.5	242.0	95	秋田県
			秋田市			180	

名称	(旧)市町村	水系名	完成年	ダム諸元			事業主体
				堤高 (m)	堤頂長 (m)	満水面積 (ha)	
貝田沢	男鹿市	野村川	江戸	15.0	72.0	3	北浦一の目潟土地改良区
真山５号	男鹿市	相川	1867	17.0	75.0	1	北浦真山土地改良区
真山１号	男鹿市	相川	1922（大正11年）	17.4	85.0	1	北浦真山土地改良区
滝川	男鹿市	滝川	1998（平成10年）	28.7	175.0	9	秋田県
			男鹿市			14	
大由沢	五城目町	馬場目川	1934	18.5	127.0	8	戸村大由沢土地改良区
袖ケ沢	五城目町	馬場目川	1934（昭和9年）	15.0	127.0	12	秋田県
			五城目町			20	
大菅生沢	井川町	馬場目川	1937（昭和12年）	20.0	60.0	10	秋田県
井河	井川町	馬場目川	1968（昭和43年）	15.0	86.0	3	秋田県
			井川町			13	
六ケ村	本荘市	子吉川	1951（昭和26年）	17.6	256.9	24	内越土地改良区
黒森川第１	由利町	子吉川	1976（昭和51年）	26.0	330.0	18	本荘市
枯木	鳥海町	子吉川	1934（昭和9年）	15.0	60.0	1	新沢平水利組合
葎沢	鳥海町	子吉川	1945（昭和20年）	16.0	23.0	1	笹子土地改良区
八塩	東由利町	子吉川	1962（昭和37年）	27.0	175.4	9	秋田県
新堤第１	大内町	子吉川	183*	17.0	44.0	1	葛岡土地改良区
小金ケ沢	大内町	子吉川	1872	15.0	35.0		小関川土地改良区
戸沢	大内町	子吉川	1877	17.0	38.0	1	小関川土地改良区
峠の沢	大内町	子吉川	1890	17.0	25.0	1	小関川土地改良区
新堤第２	大内町	子吉川	1951（昭和26年）	21.0	46.0	1	葛岡土地改良区
小羽広	大内町	子吉川	1972（昭和47年）	20.0	167.0	37	秋田県
大内	大内町	子吉川	2007（平成19年）	27.5	106.0	13	秋田県
			由利本荘市			107	
坊田黒沢	南外村	雄物川	1957（昭和32年）	15.7	62.0	3	大堤土地改良区
南外	南外村	雄物川	1978（昭和53年）	21.4	113.5	44	秋田県
協和	協和町	雄物川	1997（平成9年）	49.3	222.5	49	秋田県
			大仙市			96	
夏瀬	角館町	雄物川	1940（昭和15年）	40.0	115.8	86	東北電力㈱
神代	角館町	雄物川	1940（昭和15年）	26.5	178.0	62	東北電力㈱
鎧畑	田沢湖町	雄物川	1957（昭和32年）	58.5	236.0	255	東北地方建設局
大深	田沢湖町	雄物川	1961（昭和36年）	21.6	53.5	20	秋田県
玉川	田沢湖町	雄物川	1990（平成2年）	100.0	441.5	830	東北地方建設局
			仙北市			1,253	
潟尻	六郷町	雄物川	1964（昭和39年）	31.8	128.4	4	秋田県
一丈木	千畑町	雄物川	1938（昭和13年）	17.7	203.0	11	秋田県
			美郷町			15	
明永	横手市	雄物川	1936（昭和11年）	21.8	348.6	15	秋田県
熊ノ堂	横手市	雄物川	1936（昭和11年）	18.0	194.0	15	秋田県
長沼	横手市	雄物川	1954（昭和29年）	16.5	81.3	1	金沢土地改良区
金沢	横手市	雄物川	1980（昭和55年）	29.0	90.0	6	秋田県
倉狩沢	増田町	雄物川	1945（昭和20年）	16.5	80.0	2	亀田堰水利組合
馬鞍	平鹿町	雄物川	1932（昭和7年）	24.0	145.0	3	馬鞍水利組合
大沢	雄物川町	雄物川	1936（昭和11年）	18.3	105.0	5	大沢農業協同組合
湯の沢	雄物川町	雄物川	1930（昭和5年）	21.2	113.4	4	大沢農業協同組合
葛ケ沢	大森町	雄物川	1943（昭和18年）	19.0	120.0	10	秋田県
相野々	山内村	雄物川	1961（昭和36年）	40.8	133.9	38	東北農政局
大松川	山内村	雄物川	1998（平成10年）	65.0	296.0	74	秋田県
			横手市			173	
切畑	湯沢市	雄物川	1937（昭和12年）	15.0	91.0	2	山田土地改良区
皆瀬	皆瀬村	雄物川	1963（昭和38年）	66.5	215.0	150	東北地方整備局
板戸	皆瀬村	雄物川	1984（昭和59年）	28.7	120.0	21	秋田県
			湯沢市			173	

名称	(旧)市町村	水系名	完成年	ダ　ム　諸　元			事業主体
				堤高 (m)	堤頂長 (m)	満水面積 (ha)	
宇津の沢	羽後町	雄物川	1932（昭和7年）	20.0	100.0	4	羽後町堀内地区
赤沢	羽後町	雄物川	1935（昭和10年）	19.3	73.0	4	羽後町土地改良区
松倉	羽後町	雄物川	1960（昭和35年）	22.0	98.0	7	秋田県
			羽後町			15	
合　　計						3,094	

（農業用ダム一覧　堤高１５ｍ以上）

名称	(旧)市町村	水系名	完成年	ダ　ム　諸　元			事業主体
				堤高 (m)	堤頂長 (m)	満水面積 (ha)	
鹿倉ダム	小坂町	米代川	1957（昭和32年）	20.0	70.0	14	県営
			小坂町			14	
松峰ため池	大館市	米代川	1935（昭和10年）	19.9	120.0	3	他
			大館市			3	
小繋沢（２）	二ツ井町	米代川	1951（昭和26年）	15.2	47.2	1	他
湯の沢	二ツ井町	米代川	1957（昭和32年）	17.6	88.5	3	他
湯の沢下	二ツ井町	米代川	1953（昭和28年）	15.9	71.4	1	他
			能代市			5	
羽根川ダム	琴丘町	馬場目川	1967（昭和42年）	17.7	138.7	14	県営
外の沢堤	山本町	馬場目川	1952（昭和27年）	16.0	77.0	8	県営
			三種町			22	
吉田ため池	秋田市	雄物川	1954（昭和29年）	18.0	230.0	12	県営
黒川堤	秋田市	馬場目川	1932（昭和7年）	16.0	58.0	2	不明
			秋田市			14	
岩倉	男鹿市	馬場目川	1931（昭和6年）	16.8	126.0	2	他
大堤	男鹿市	賀茂川	1921（大正10年）	15.6	133.0	5	他
			男鹿市			7	
小倉堤	五城目町	馬場目川	1934（昭和9年）	18.5	127.0	8	県営
			五城目町			8	
鷺沼	岩城町	子吉川	1800	15.3	97.7	4	不明
桜沢ダム	岩城町	君ケ野川	1981（昭和56年）	20.5	120.0	4	団営
			由利本荘市			8	
仏沢溜池	千畑町	雄物川	1935（昭和10年）	27.0	180.0	14	県営
			美郷町			14	
明永ため池	横手市	雄物川	1936（昭和11年）	18.3	105.0	5	県営
天狗沢	横手市	雄物川	1932（昭和7年）	16.0	77.0	2	他
湯野	増田町	雄物川	1930（昭和5年）	19.8	113.4	4	県営
杉ノ沢池	大森町	雄物川	1934（昭和9年）	17.5	209.4	10	県営
			横手市			21	
合　　計						116	

１ 天然湖沼面積は、全国都道府県市区町村別面積調（平成２５年１０月、国土地理院）、「ダム年鑑（２００５，日本ダム協会）、農業用ダム台帳（平成７年、農林水産省）による。

（単位：ha）

（ため池面積一覧）			堤高 ～5m（平均3．5m）			堤高 5～10m（平均7．5m）			堤高 10～15m（平均12．5m）			ため池 面積合計
			総有効貯水量（千㎥）	係数	面 積	総有効貯水量（千㎥）	係数	面 積	総有効貯水量（千㎥）	係数	面 積	
県 合 計			13,785		1,379	27,241		1,271	20,979		587	3,237
地域	地方圏	市町村名										
県北	鹿角	鹿角市	75	3.5	8	48	3.5	2	247	3.5	7	17
		小坂町	2	3.5	0		3.5			3.5		0
			77		8	48		2	247		7	17
	北秋田	大館市	561	3.5	56	856	3.5	40	788	3.5	22	118
		北秋田市	673	3.5	67	2,152	3.5	100	1,260	3.5	35	202
		上小阿仁村		3.5			3.5			3.5		0
			1,234		123	3,008		140	2,048		57	320
	山本	能代市	1,219	3.5	122	909	3.5	42	742	3.5	21	185
		藤里町	182	3.5	18	93	3.5	4		3.5		22
		三種町	2,250	3.5	225	2,143	3.5	100	728	3.5	20	345
		八峰町	375	3.5	38	50	3.5	2		3.5		40
			4,026		403	3,195		148	1,470		41	592
県北地区小計			5,337		534	6,251		290	3,765		105	929
県中央	秋田	秋田市	1,427	3.5	143	3,646	3.5	170	2,306	3.5	65	378
		男鹿市	399	3.5	40	945	3.5	44	644	3.5	18	102
		潟上市	955	3.5	96	627	3.5	29	340	3.5	10	135
		五城目町	188	3.5	19	298	3.5	14		3.5		33
		八郎潟町	35	3.5	4	3	3.5	0	280	3.5	8	12
		井川町	158	3.5	16	52	3.5	2		3.5		18
		大潟村		3.5			3.5			3.5		0
			3,162		318	5,571		259	3,570		101	678
	由利	由利本荘市	1,053	3.5	105	7,226	3.5	337	7,600	3.5	213	655
		にかほ市	1,380	3.5	138	2,766	3.5	129	1,202	3.5	34	301
			2,433		243	9,992		466	8,802		247	956
県中央地区小計			5,595		561	15,563		725	12,372		348	1,634
県南	仙北	大仙市	893	3.5	89	3,504	3.5	164	1,243	3.5	35	288
		仙北市	387	3.5	39	212	3.5	10		3.5		49
		美郷町	303	3.5	30	148	3.5	7		3.5		37
			1,583		158	3,864		181	1,243		35	374
	平鹿	横手市	828	3.5	83	783	3.5	37	2,924	3.5	82	202
			828		83	783		37	2,924		82	202
	雄勝	湯沢市	194	3.5	19	605	3.5	28	262	3.5	7	54
		羽後町	248	3.5	25	175	3.5	8	403	3.5	11	44
		東成瀬村		3.5			3.5		10	3.5	0	0
			442		44	780		36	675		18	98
県南地区小計			2,853		285	5,427		254	4,842		135	674

1 面積は、ため池台帳（平成元年、農林水産省）を基に、建設政策課で推計した。

（単位：ha）

（河川面積一覧）			一級河川（雄物川水系）			一級河川（米代川水系）			一級河川（子吉川水系）			一級河川　合計			二級河川			準用河川			河川面積合計
			河川数	流路延長（m）	河川面積	河川数	流路延長（m）	河川面積	河川数	流路延長（m）	河川面積	河川数	流路延長（m）	河川面積	河川数	流路延長（m）	河川面積	河川数	流路延長（m）	河川面積	
県　合　計			173	1,420,183	10,740	83	905,144	5,774	45	408,113	2,732	301	2,733,440	19,246	51	451,297	1,478	138	364,986	331	21,024
地域	地方圏	市町村名																			
県北	鹿角	鹿角市				19	148,548	791				19	148,548	791							791
		小坂町				4	41,518	122				4	41,518	122	1	10,255					122
						23	190,066	913				23	190,066	913	1	10,255					913
	北秋田	大館市				24	224,746	1,806				24	224,746	1,806							1,806
		北秋田市				26	242,783	1,389				26	242,783	1,389				27	88,540	104	1,493
		上小阿仁村				3	48,345	183				3	48,345	183							183
						53	515,874	3,378				53	515,874	3,378				27	88,540	104	3,482
	山本	能代市				13	109,950	913				13	109,950	913	1	5,870	21	2	2,650	7	941
		藤里町				9	89,254	570				9	89,254	570							570
		三種町													15	80,696	207	14	14,550	11	218
		八峰町													4	41,640	125				125
						22	199,204	1,483				22	199,204	1,483	20	128,206	353	16	17,200	18	1,854
県北地区小計						98	905,144	5,774				98	905,144	5,774	21	138,461	353	43	105,740	122	6,249
県中央	秋田	秋田市	27	245,685	2,402							27	245,685	2,402	2	16,720	27	6	19,000	10	2,439
		男鹿市													7	23,512	47	12	49,818	26	73
		潟上市													4	17,100	125	4	5,818	16	141
		五城目町													5	57,472	231	1	1,500	1	232
		八郎潟町													1	5,600	73				73
		井川町													2	15,400	56	1	900	1	57
		大潟村													3	58,577	459				459
			27	245,685	2,402							27	245,685	2,402	24	194,381	1,018	24	77,036	54	3,474
	由利	由利本荘市							51	379,713	2,489	51	379,713	2,489	8	52,132	36	15	43,700	42	2,567
		にかほ市													8	66,323	71	19	56,620	45	116
									51	379,713	2,489	51	379,713	2,489	16	118,455	107	34	100,320	87	2,683
県中央地区小計			27	245,685	2,402				51	379,713	2,489	78	625,398	4,891	40	312,836	1,125	58	177,356	141	6,157
県南	仙北	大仙市	52	370,295	3,323							52	370,295	3,323				3	6,500	4	3,327
		仙北市	64	292,453	966							64	292,453	966				7	9,000	12	978
		美郷町	13	57,391	208							13	57,391	208				12	19,700	15	223
			129	720,139	4,497							129	720,139	4,497				22	35,200	31	4,528
	平鹿	横手市	27	181,254	1,564				1	5,200	3	28	186,454	1,567				8	20,760	17	1,584
			27	181,254	1,564				1	5,200	3	28	186,454	1,567				8	20,760	17	1,584
	雄勝	湯沢市	24	173,675	1,809							24	173,675	1,809							1,809
		羽後町	7	51,941	240				1	23,200	240	8	75,141	480				7	25,930	20	500
		東成瀬村	7	47,489	228							7	47,489	228							228
			38	273,105	2,277				1	23,200	240	39	296,305	2,517				7	25,930	20	2,537
県南地区小計			194	1,174,498	8,338				2	28,400	243	196	1,202,898	8,581				37	81,890	68	8,649

1　河川面積は、河川調書（河川砂防課）による流路延長を基に、建設政策課で推計した。
　なお、河川数は、市町村間で重複があるため、県合計と一致しない。

（単位：ha）

（水路面積一覧）			整備水田水路			未整備水田水路			水路 面積合計
			水田面積	水路率（%）	面 積	水田面積	水路率（%）	面 積	
県 合 計			90,969		6,096	40,168		1,909	8,005
地域	地方圏	市町村名							
県北	鹿角	鹿角市	2,205	6.7	148	1,465	4.8	70	218
		小坂町	366	6.7	25	104	4.8	5	30
			2,571		173	1,569		75	248
	北秋田	大館市	4,285	6.7	287	2,265	4.8	109	396
		北秋田市	3,426	6.7	230	2,044	4.8	98	328
		上小阿仁村	284	6.7	19	202	4.8	10	29
			7,995		536	4,511		217	753
	山本	能代市	3,664	6.7	245	3,016	4.8	145	390
		藤里町	524	6.7	35	284	4.8	14	49
		三種町	3,205	6.7	215	1,875	4.8	90	305
		八峰町	715	6.7	48	1,115	4.8	54	102
			8,108		543	6,291		303	846
県北地区小計			18,674		1,252	12,370		595	1,847
県中央	秋田	秋田市	7,227	6.7	484	1,323	4.8	63	547
		男鹿市	1,857	6.7	124	2,183	4.8	105	229
		潟上市	1,813	6.7	121	1,417	4.8	68	189
		五城目町	789	6.7	53	951	4.8	46	99
		八郎潟町	477	6.7	32	318	4.8	15	47
		井川町	625	6.7	42	575	4.8	28	70
		大潟村	11,100	6.7	744	100	4.8	5	749
			23,888		1,600	6,866		330	1,930
	由利	由利本荘市	7,384	6.7	495	3,116	4.8	150	645
		にかほ市	2,071	6.7	139	1,229	4.8	59	198
			9,455		634	4,345		209	843
県中央地区小計			33,343		2,234	11,211		539	2,773
県南	仙北	大仙市	12,166	6.7	815	6,334	4.8	304	1,119
		仙北市	2,426	6.7	163	2,484	4.8	119	282
		美郷町	4,350	6.7	291	1,870	4.8	90	381
			18,942		1,269	10,688		513	1,782
	平鹿	横手市	11,972	6.7	802	3,628	4.8	174	976
			11,972		802	3,628		174	976
	雄勝	湯沢市	4,575	6.7	307	1,315	4.8	63	370
		羽後町	3,218	6.7	216	382	4.8	18	234
		東成瀬村	244	6.7	16	150	4.8	7	23
			8,037		539	1,847		88	627
県南地区小計			38,952		2,610	16,163		775	3,385

1 水路面積は、農地整備課調べによる整備済水田面積を基に、建設政策課で推計した。

（単位：ha）

（道路）			一般道路	農　道	林　道	道路 面積合計
県　合　計			22,066	8,597	3,533	34,194
地域	地方圏	市町村名				
県北	鹿角	鹿角市	1,120	311	223	1,654
		小坂町	290	42	38	370
			1,410	353	261	2,024
	北秋田	大館市	975	488	425	1,888
		北秋田市	1,025	357	470	1,852
		上小阿仁村	197	32	149	378
			2,197	877	1,044	4,118
	山本	能代市	1,016	402	142	1,560
		藤里町	189	52	138	379
		三種町	602	326	97	1,025
		八峰町	175	105	110	390
			1,982	885	487	3,354
県北地区小計			5,589	2,115	1,792	9,496
県中央	秋田	秋田市	2,614	573	217	3,404
		男鹿市	728	246	20	994
		潟上市	467	183	18	668
		五城目町	293	102	123	518
		八郎潟町	83	46	8	137
		井川町	161	68	19	248
		大潟村	373	722	0	1,095
			4,719	1,940	405	7,064
	由利	由利本荘市	2,257	760	351	3,368
		にかほ市	849	199	31	1,079
			3,106	959	382	4,447
県中央地区小計			7,825	2,899	787	11,511
県南	仙北	大仙市	2,914	1,120	195	4,229
		仙北市	943	313	286	1,542
		美郷町	797	374	16	1,187
			4,654	1,807	497	6,958
	平鹿	横手市	2,361	998	183	3,542
			2,361	998	183	3,542
	雄勝	湯沢市	1,124	407	194	1,725
		羽後町	331	333	50	714
		東成瀬村	181	37	31	249
			1,636	777	275	2,688
県南地区小計			8,651	3,582	955	13,188

1　一般道路面積は、「道路統計年報」(2014年、国土交通省）による。
　ただし、市町村別の内訳は道路課調べによる。
2　農道面積は、ほ場外農道にあっては、農山村振興課調べによる農道延長を基に、建設政策課で推計した。
　ほ場内農道は、農地整備課調べによる水田及び畑の整備済面積を基に、建設政策課で推計した。
3　林道面積は、「東北森林管理局事業統計書」及び「秋田県林業統計」による林道延長を基に、建設政策課で推計した。

（単位：㎡）

（一般道路面積一覧）			①高速自動車道路	②一般国道			③都道府県道				④市町村道	一般道路面積合計
				指定区間	指定区間外	小計	主要地方道	一般県道	自転車道（除く面積）	小計		
県　合　計			11,398,930	16,787,244	19,357,982	36,145,226	23,453,133	17,525,144	328,931	40,649,346	132,434,346	220,627,848
地域	地方圏	市町村名										
県北	鹿角	鹿角市	1,605,298		1,934,421	1,934,421	805,556	621,719		1,427,275	6,229,661	11,196,655
		小坂町	898,754		581,382	581,382	560,561			560,561	854,584	2,895,281
			2,504,052	0	2,515,803	2,515,803	1,366,117	621,719	0	1,987,836	7,084,245	14,091,936
	北秋田	大館市		1,328,903	1,200,174	2,529,077	1,200,192	363,059		1,563,251	5,659,653	9,751,981
		北秋田市		362,554	1,838,136	2,200,690	771,182	2,360,025		3,131,207	4,915,052	10,246,949
		上小阿仁村			370,723	370,723	90,819	656,600		747,419	853,273	1,971,415
			0	1,691,457	3,409,033	5,100,490	2,062,193	3,379,684	0	5,441,877	11,427,978	21,970,345
	山本	能代市		2,432,818	179,069	2,611,887	695,177	1,422,169		2,117,346	5,430,149	10,159,382
		藤里町				0		737,597		737,597	1,149,951	1,887,548
		三種町	387,177	1,087,002	122,335	1,209,337	801,649	384,569		1,186,218	3,232,764	6,015,496
		八峰町			440,554	440,554	163,608	78,846		242,454	1,064,625	1,747,633
			387,177	3,519,820	741,958	4,261,778	1,660,434	2,623,181	0	4,283,615	10,877,489	19,810,059
県北地区小計			2,891,229	5,211,277	6,666,794	11,878,071	5,088,744	6,624,584	0	11,713,328	29,389,712	55,872,340
県中央	秋田	秋田市	2,547,196	2,221,280	180,334	2,401,614	5,223,037	1,664,110	253,141	6,634,006	14,560,447	26,143,263
		男鹿市			827,540	827,540	1,321,491	329,192	12,851	1,637,832	4,818,928	7,284,300
		潟上市	267,971	393,826	547,801	941,627	212,312	375,852	62,939	525,225	2,932,196	4,667,019
		五城目町	247,593	40,009	440,055	480,064	581,332	106,290		687,622	1,516,895	2,932,174
		八郎潟町	72,685	110,615		110,615	56,512	83,459		139,971	502,739	826,010
		井川町	202,936	74,837	74,879	149,716		190,749		190,749	1,066,739	1,610,140
		大潟村				0	556,227	184,984		741,211	2,992,611	3,733,822
			3,338,381	2,840,567	2,070,609	4,911,176	7,950,911	2,934,636	328,931	10,556,616	28,390,555	47,196,728
	由利	由利本荘市	1,677,564	1,524,529	2,855,417	4,379,946	2,906,605	888,253		3,794,858	12,720,887	22,573,255
		にかほ市		1,376,430		1,376,430	743,959	986,031		1,729,990	5,382,772	8,489,192
			1,677,564	2,900,959	2,855,417	5,756,376	3,650,564	1,874,284	0	5,524,848	18,103,659	31,062,447
県中央地区小計			5,015,945	5,741,526	4,926,026	10,667,552	11,601,475	4,808,920	328,931	16,081,464	46,494,214	78,259,175
県南	仙北	大仙市	1,836,786	1,856,897	1,524,177	3,381,074	1,764,088	1,769,913		3,534,001	20,386,986	29,138,847
		仙北市		1,038,004	1,960,645	2,998,649	791,753	959,612		1,751,365	4,676,824	9,426,838
		美郷町		158,154		158,154	474,610	246,087		720,697	7,086,783	7,965,634
			1,836,786	3,053,055	3,484,822	6,537,877	3,030,451	2,975,612	0	6,006,063	32,150,593	46,531,319
	平鹿	横手市	1,654,970	1,308,360	1,188,528	2,496,888	2,466,510	1,403,810		3,870,320	15,584,475	23,606,653
			1,654,970	1,308,360	1,188,528	2,496,888	2,466,510	1,403,810	0	3,870,320	15,584,475	23,606,653
	雄勝	湯沢市		1,473,026	1,809,593	3,282,619	672,556	1,249,103		1,921,659	6,034,196	11,238,474
		羽後町			342,002	342,002	498,222	296,086		794,308	2,172,975	3,309,285
		東成瀬村			940,217	940,217	95,175	167,029		262,204	608,181	1,810,602
			0	1,473,026	3,091,812	4,564,838	1,265,953	1,712,218	0	2,978,171	8,815,352	16,358,361
県南地区小計			3,491,756	5,834,441	7,765,162	13,599,603	6,762,914	6,091,640	0	12,854,554	56,550,420	86,496,333

1　一般道路面積は、「道路統計年報」（2014年、国土交通省）による。
　　ただし、市町村別の内訳は道路課調べによる。

（単位：ha）

（農道面積一覧）			①ほ場内農道								②ほ場外農道		農道面積合計
			整備水田農道		未整備水田農道		整備畑農道		未整備畑農道		農道延長（m）	農道面積	
			水田面積	農道面積	水田面積	農道面積	畑面積	農道面積	畑面積	農道面積			
県　合　計			90,969	5,640	40,168	1,750	4,897	328	14,506	333	686,146	546	8,597
地域	地方圏	市町村名											
県北	鹿角	鹿角市	2,205	137	1,465	64	624	42	2,156	50	22,900	18	311
		小坂町	366	23	104	5	65	4	354	8	2,044	2	42
			2,571	160	1,569	69	689	46	2,510	58	24,944	20	353
	北秋田	大館市	4,285	266	2,265	100	198	13	1,062	24	106,829	85	488
		北秋田市	3,426	212	2,044	90	194	13	807	19	29,361	23	357
		上小阿仁村	284	18	202	9	12	1	54	1	3,762	3	32
			7,995	496	4,511	199	404	27	1,923	44	139,952	111	877
	山本	能代市	3,664	227	3,016	133	318	21	608	14	9,346	7	402
		藤里町	524	32	284	13	61	4	141	3			52
		三種町	3,205	199	1,875	83	260	17	555	13	17,586	14	326
		八峰町	715	44	1,115	49	118	8	179	4			105
			8,108	502	6,291	278	757	50	1,483	34	26,932	21	885
県北地区小計			18,674	1,158	12,370	546	1,850	123	5,915	136	191,828	152	2,115
県中央	秋田	秋田市	7,227	448	1,323	58	273	18	429	10	49,067	39	573
		男鹿市	1,857	115	2,183	96	399	27	351	8			246
		潟上市	1,813	112	1,417	62	91	6	131	3	330	0	183
		五城目町	789	49	951	42	39	3	69	2	7,343	6	102
		八郎潟町	477	30	318	14	12	1	26	1			46
		井川町	625	39	575	25	34	2	72	2			68
		大潟村	11,100	688	100	4	71	5	221	5	24,798	20	722
			23,888	1,481	6,866	301	919	62	1,299	31	81,538	65	1,940
	由利	由利本荘市	7,384	458	3,116	137	551	37	2,009	46	102,689	82	760
		にかほ市	2,071	128	1,229	54	95	6	328	8	3,770	3	199
			9,455	586	4,345	191	646	43	2,337	54	106,459	85	959
県中央地区小計			33,343	2,067	11,211	492	1,565	105	3,636	85	187,997	150	2,899
県南	仙北	大仙市	12,166	754	6,334	279	522	35	1,138	26	31,903	26	1,120
		仙北市	2,426	150	2,484	109	172	12	423	10	40,531	32	313
		美郷町	4,350	270	1,870	82	137	9	295	7	7,105	6	374
			18,942	1,174	10,688	470	831	56	1,856	43	79,539	64	1,807
	平鹿	横手市	11,972	742	3,628	160	369	25	1,791	41	38,096	30	998
			11,972	742	3,628	160	369	25	1,791	41	38,096	30	998
	雄勝	湯沢市	4,575	284	1,315	58	149	10	715	16	49,316	39	407
		羽後町	3,218	200	382	17	82	5	358	8	129,048	103	333
		東成瀬村	244	15	150	7	51	3	189	4	10,322	8	37
			8,037	499	1,847	82	282	18	1,262	28	188,686	150	777
県南地区小計			38,952	2,415	16,163	712	1,482	99	4,909	112	306,321	244	3,582

1　農道面積は、ほ場外農道にあっては、農山村振興課調べによる農道延長を基に、建設政策課で推計した。
　　ほ場内農道は、農地整備課調べによる水田及び畑の整備済面積を基に、建設政策課で推計した。

（単位：ha）

（林道面積一覧）			①国有林林道				②民有林林道		林道　面積合計
			林道延長（m）	左のうち併用林道（m）	差　引林道延長（m）	林道面積	林道延長（m）	林道面積	
県　合　計			2,566,832	563,920	2,002,912	1,602	2,416,123	1,931	3,533
地域	地方圏	市町村名							
県北	鹿角	鹿角市	206,606	40,575	166,031	133	112,323	90	223
		小坂町	48,619	7,738	40,881	33	6,352	5	38
			255,225	48,313	206,912	166	118,675	95	261
	北秋田	大館市	408,830	103,814	305,016	244	226,068	181	425
		北秋田市	443,074	96,591	346,483	277	241,614	193	470
		上小阿仁村	150,600	6,659	143,941	115	42,312	34	149
			1,002,504	207,064	795,440	636	509,994	408	1,044
	山本	能代市	110,340	28,507	81,833	65	96,024	77	142
		藤里町	147,862	30,789	117,073	94	55,118	44	138
		三種町	36,359	9,933	26,426	21	95,585	76	97
		八峰町	20,111	3,950	16,161	13	121,641	97	110
			314,672	73,179	241,493	193	368,368	294	487
県北地区小計			1,572,401	328,556	1,243,845	995	997,037	797	1,792
県中央	秋田	秋田市	169,695	25,720	143,975	115	127,772	102	217
		男鹿市	14,987	1,900	13,087	10	13,101	10	20
		潟上市	3,871		3,871	3	18,329	15	18
		五城目町	83,542	11,246	72,296	58	81,101	65	123
		八郎潟町					10,199	8	8
		井川町	14,353	2,200	12,153	10	10,934	9	19
		大潟村							
			286,448	41,066	245,382	196	261,436	209	405
	由利	由利本荘市	160,773	60,797	99,976	80	338,751	271	351
		にかほ市	7,214	3,185	4,029	3	35,214	28	31
			167,987	63,982	104,005	83	373,965	299	382
県中央地区小計			454,435	105,048	349,387	279	635,401	508	787
県南	仙北	大仙市	100,106	29,758	70,348	56	174,307	139	195
		仙北市	265,886	48,810	217,076	174	140,127	112	286
		美郷町	19,181	12,541	6,640	5	13,291	11	16
			385,173	91,109	294,064	235	327,725	262	497
	平鹿	横手市	15,695	8,014	7,681	6	221,840	177	183
			15,695	8,014	7,681	6	221,840	177	183
	雄勝	湯沢市	102,655	17,928	84,727	68	157,166	126	194
		羽後町	23,723	10,596	13,127	11	48,534	39	50
		東成瀬村	12,750	2,669	10,081	8	28,420	23	31
			139,128	31,193	107,935	87	234,120	188	275
県南地区小計			539,996	130,316	409,680	328	783,685	627	955

林道面積は、「東北森林管理局事業統計書」及び「秋田県林業統計」による林道延長を基に、建設政策課で推計した。

（単位：ha）

（宅地）			宅地				(1)住宅地					(2)工業用地			(3)その他の宅地
			①評価総地積	②非課税地積	③村落地区補正	宅　地面積合計	①住宅地の評価総地積	②公営住宅用地	③公務員住宅用地	④村落地区補正	住宅地計	①従業員30人以上の事業所	②従業員4～29人の事業所	工業用地計	
県　合　計			25,105	3,284	1,311	29,703	16,978	204	20	922	18,124	1,249	262	1,511	10,068
地域	地方圏	市町村名													
県北	鹿角	鹿角市	1,034	95	56	1,185	694	1	1	39	735	30	8	38	412
		小坂町	255	27	12	295	126	7	0	8	141	117	29	146	8
			1,289	122	68	1,480	820	8	1	47	876	147	37	184	420
	北秋田	大館市	1,984	160	118	2,262	1,236	17	1	83	1,337	120	13	133	792
		北秋田市	1,094	239	58	1,391	710	4	1	44	758	46	14	60	573
		上小阿仁村	88	14	6	109	59	3	0	4	67	－	－	0	43
			3,166	413	182	3,762	2,005	24	2	131	2,163	166	27	193	1,407
	山本	能代市	1,579	164	73	1,816	879	11	1	51	942	87	12	99	775
		藤里町	111	22	6	138	87	2	0	4	93	X	X	X	45
		三種町	610	38	34	682	462	9	0	24	495	10	4	14	173
		八峰町	261	28	26	315	203	3	0	18	223	X	X	X	92
			2,561	252	139	2,951	1,631	24	1	97	1,753	97	16	113	1,085
県北地区小計			7,016	787	389	8,193	4,456	56	4	275	4,792	410	80	490	2,911
県中央	秋田	秋田市	4,962	815	120	5,897	3,225	50	10	84	3,369	346	62	408	2,120
		男鹿市	880	230	41	1,151	637	14	1	29	681	X	X	X	470
		潟上市	707	89	27	823	533	7	0	19	559	X	X	X	264
		五城目町	319	24	21	364	228	5	0	15	248	16	1	17	99
		八郎潟町	154	15	5	174	107	4	0	4	115	3	1	4	55
		井川町	162	24	14	200	116	2	0	10	128	22	2	24	48
		大潟村	136	98	0	234	45	2	0	0	47	X	X	16	171
			7,320	1,295	228	8,843	4,891	84	11	161	5,147	387	66	453	3,243
	由利	由利本荘市	2,038	325	143	2,506	1,454	14	2	100	1,569	102	13	115	822
		にかほ市	656	85	30	771	412	8	0	21	441	59	6	65	265
			2,694	410	173	3,277	1,866	23	2	121	2,010	161	11	180	1,087
県中央地区小計			10,014	1,705	401	12,120	6,757	107	13	282	7,157	548	77	633	4,330
県南	仙北	大仙市	2,373	165	153	2,692	1,724	2	1	107	1,835	78	20	98	759
		仙北市	904	130	59	1,094	684	7	0	41	732	15	5	20	342
		美郷町	600	56	57	713	493	3	0	40	536	11	3	14	163
			3,877	351	269	4,499	2,901	12	1	188	3,103	104	28	133	1,263
	平鹿	横手市	2,504	313	148	2,965	1,695	23	1	104	1,825	83	14	97	1,043
			2,504	313	148	2,965	1,695	23	1	104	1,825	83	14	97	1,043
	雄勝	湯沢市	1,183	88	65	1,336	810	5	1	46	862	38	7	45	429
		羽後町	442	32	32	506	295	1	0	22	319	20	4	24	163
		東成瀬村	69	8	7	84	63	1	0	5	69	－	－	0	15
			1,694	128	104	1,926	1,168	6	1	73	1,249	58	11	69	608
県南地区小計			8,075	792	521	9,390	5,764	41	4	365	6,176	245	53	299	2,914

1　宅地面積及び住宅地面積は、「平成２５年度固定資産税の概要調書」による。
　住宅地のうち公営住宅用地及び公務員住宅用地については、建設政策課調べによる。
2　工業用地面積は、「秋田県の工業」（平成24年、調査統計課）による。
　ただし、従業員４～２９人の事業所面積については、上記統計を基に、建設政策課で推計した。
3　工業用地欄及びその他の宅地欄の「X」は、工業統計表において公表を控えた箇所、
　又は控えたことにより面積の算出（推計）ができない箇所を示す。
4　端数処理の関係から、市町村別面積の合計と地域別合計、圏域別合計、県合計が一致しない場合がある。

（単位：㎡）

（公営住宅等面積一覧）			公営住宅			公務員住宅			
			県営住宅	市町村営住宅	公営住宅面積合計	国家公務員住宅	県職員住宅	市町村所有住宅	公務員住宅面積合計
県　合　計			374,333.50	1,663,633.48	2,037,966.98	47,224.66	145,949.15	8,375.85	201,549.66
地域	地方圏	市町村名							
県北	鹿角	鹿角市		12,892.03	12,892.03		11,485.16		11,485.16
		小坂町		67,457.73	67,457.73				
				80,349.76	80,349.76		11,485.16		11,485.16
	北秋田	大館市	17,311.30	149,815.08	167,126.38	2,499.12	7,927.55		10,426.67
		北秋田市		35,170.00	35,170.00		6,403.05		6,403.05
		上小阿仁村		34,961.64	34,961.64		583.00		583.00
			17,311.30	219,946.72	237,258.02	2,499.12	14,913.60		17,412.72
	山本	能代市	5,006.48	104,198.58	109,205.06		8,665.73		8,665.73
		藤里町		17,615.47	17,615.47		902.31		902.31
		三種町		87,033.00	87,033.00				
		八峰町		27,540.00	27,540.00				
			5,006.48	236,387.05	241,393.53		9,568.04		9,568.04
県北地区小計			22,317.78	536,683.53	559,001.31	2,499.12	35,966.80		38,465.92
県中央	秋田	秋田市	284,663.05	212,853.00	497,516.05	41,726.57	56,181.87		97,908.44
		男鹿市	13,340.36	125,738.31	139,078.67		3,831.92	5,318.72	9,150.64
		潟上市	3,815.76	68,421.31	72,237.07				
		五城目町		52,409.75	52,409.75		1,042.15		1,042.15
		八郎潟町		37,696.00	37,696.00				
		井川町		24,310.00	24,310.00				
		大潟村		17,567.40	17,567.40				
			301,819.17	538,995.77	840,814.94	41,726.57	61,055.94	5,318.72	108,101.23
	由利	由利本荘市	11,027.18	130,947.40	141,974.58		16,795.27		16,795.27
		にかほ市	5,297.88	78,604.05	83,901.93		577.73		577.73
			16,325.06	209,551.45	225,876.51		17,373.00		17,373.00
県中央地区小計			318,144.23	748,547.22	1,066,691.45	41,726.57	78,428.94	5,318.72	125,474.23
県南	仙北	大仙市	7,843.39	10,428.49	18,271.88		8,514.42		8,514.42
		仙北市		66,940.90	66,940.90		3,088.26		3,088.26
		美郷町		31,888.00	31,888.00				
			7,843.39	109,257.39	117,100.78		11,602.68		11,602.68
	平鹿	横手市	14,028.10	217,461.65	231,489.75	1,998.14	8,945.94	3,057.13	14,001.21
			14,028.10	217,461.65	231,489.75	1,998.14	8,945.94	3,057.13	14,001.21
	雄勝	湯沢市	12,000.00	37,756.69	49,756.69	1,000.83	10,804.61		11,805.44
		羽後町		7,987.00	7,987.00		200.18		200.18
		東成瀬村		5,940.00	5,940.00				
			12,000.00	51,683.69	63,683.69	1,000.83	11,004.79		12,005.62
県南地区小計			33,871.49	378,402.73	412,274.22	2,998.97	31,553.41	3,057.13	37,609.51

建設政策課調べ

利用区分別面積の推移等に関する資料

1 利用区分の定義等

(1) 県土の利用区分の定義及び把握方法

1 農　　地

定　義

農地法第２条第１項に定める農地で、耕地の目的に供される土地であって畦畔を含む。
水路、農道は含まない。

把握方法

「秋田農林水産統計年報」又は「秋田の農作物」の「田」及び「畑」の合計。

調査資料

・秋田農林水産統計年報
　　発行：東北農政局統計部（各年７月１５日現在）
・秋田の農作物
　　発行：東北農政局秋田地域センター（各年７月１５日現在）
・世界農林業センサス林業調査報告書
　　発行：農林水産省統計情報部（調査年の８月１日現在）
※近年の資料：１９９０年（平成２年）報告書、２０００年（平成１２年）、２０１０年（平成２２年）報告書

2 森　　林

定　義

森林法第２条第１項に規定する森林を対象とし、国有林と民有林の合計である。
なお、林道面積は含まない。

(1) 国有林

①林野庁所管国有林　森林法第２条３項に規定する国有林のうち、林野庁が所管する森林。官行造林地も含む。

②官行造林地　公有林野等官行造林法に基づき国が造林した分収林をいう。

③その他省庁所管国有林　森林法第２条３項に規定する国有林のうち林野庁所管以外の森林で、民有林に区分される。

(2) 民有林　森林法第２条第１項に定める森林であって同法同条第３項に定めるもの。

把握方法

(1) 国有林
①「東北森林管理局事業統計書」の「機能類型別、林種別面積の総数」から、「国有林貸付使用地の放牧採草地」及び「国有林林道面積(併用林道を除く)」を除いたもの。
②「東北森林管理局事業統計書」の「官行造林地の林種別面積」中、「林地総数」と「林地以外」の合計である。
③「秋田県林業統計」の「保有形態別森林面積」による。

(2) 民有林
地域森林計画対象民有林は、「秋田県林業統計」の「保有形態別森林面積」による。
地域森林計画対象外民有林は、森林整備課調べによる。

調査資料

・東北森林管理局事業統計書
　　発行：東北森林管理局（各年４月１日現在）
・秋田県林業統計
　　発行：林業木材産業課（各年３月３１日現在）

3　原　　野　　等

定　　義　農地法第２条第１項に定める採草放牧地と「世界農林業センサス林業調査報告書」の「森林以外の草生地から」国有林を除いた面積の合計。

把握方法　下図のフローにより把握するものとし、センサス調査年以外は、トレンド等で推計する。

調査資料
- 秋田農林水産統計年報
  発行：東北農政局統計部（各年７月１５日現在）
- 秋田の農作物
  発行：東北農政局秋田地域センター（各年７月１５日現在）
- 世界農林業センサス林業調査報告書
  発行：農林水産省統計情報部（調査年の８月１日現在）

※近年の資料：１９９０年（平成２年）報告書、２０００年（平成１２年）、２０１０年（平成２２年）報告書

4　(1) 水　　面

定　　義　湖沼（天然湖沼及び人造湖）並びにため池等の満水時の水面面積である。

把握方法
(1) 天然湖沼　面積100ha以上のものは、「全国都道府県市区町村別面積調」による。
面積100ha未満のものは、「自然環境保全基礎調査湖沼調査報告書」による。ただし、面積10ha未満のものは除く。
なお、河川と重複する部分は、天然湖沼として計上する。

(2) 人造湖　「ダム年鑑」で面積を把握し、堤高15m以上の農業用ダムについて「農業用ダム台帳」で補完する。

(3) ため池　「ため池台帳」の堤高15m未満の農業用ため池について、堤高区分別有効貯水量を平均堤高で除し、一定係数を乗じて推計する。

堤高５m未満　＝　総貯水量 ÷ 平均堤高(3.5m) × 係数(3.5)
堤高５～10m　＝　総貯水量 ÷ 平均堤高(7.5m) × 係数(3.5)
堤高10～15m　＝　総貯水量 ÷ 平均堤高(12.5m) × 係数(3.5)

調査資料
- 全国都道府県市区町村別面積調　発行：国土交通省国土地理院
- 自然環境保全基礎調査湖沼調査報告書　発行：環境省自然環境局
- ダム年鑑　発行：財団法人日本ダム協会
- 農業用ダム台帳　発行：農林水産省構造改善局
- ため池台帳（北海道・東北編）　発行：農林水産省構造改善局

4　(2) 河　　川

定　　義　河川法第４条に定める一級河川、同法第５条に定める二級河川及び同法第１００条による準用河川の同法第６条に定める河川区域。

把握方法　「河川調書」による流路延長を基に、必要な区間ごとに把握した平均幅員を乗じて推計する。

調査資料
- 河川調書　発行：河川砂防課

4 (3) 水　　路

定　義　農業用用排水路敷。

把握方法　以下の算式の合計により推計する。

①整備済水田面積（区画３０ａ以上）　×　整備済水田水路率（0.067）

②未整備水田面積（水田面積－整備済水田面積）　×　未整備水田水路率（0.048）

調査資料

・秋田農林水産統計年報

発行：東北農政局統計部（各年７月１５日現在）

・秋田の農作物

発行：東北農政局秋田地域センター（各年７月１５日現在）

5 道　　路

定　義　一般道路、農道及び林道の合計。また、一般道路と農林道が併用している、いわゆる併用農林道は、一般道路に含む。

(1) 一般道路　道路法第２条第１項に定める道路。

(2) 農　　道　農地面積に一定率を乗じたほ場内農道に、ほ場外農道を加える。

(3) 林　　道　国有林林道及び民有林林道。

把握方法

(1) 一般道路　「道路統計年報」の「都道府県別道路現況」における道路面積の道路敷に

(2) 農　　道　以下の算式の合計により推計する。

①整備済水田面積　×　整備済水田農道率（0.062）

②未整備水田面積　×　未整備水田農道率（0.044）

③整備済畑面積　×　整備済畑農道率（0.067）

④未整備畑面積　×　未整備畑農道率（0.023）

⑤ほ場外農道　＝　「農道管理状況調書」の農道延長　×　一定幅員（８ｍ）

(3) 林　　道　林道のうち、自動車道の延長に一定幅員（８ｍ）を乗じて推計する。

国有林林道延長は、「東北森林管理局事業統計書」による。

民有林林道延長は、「秋田県林業統計」による。

調査資料

・道路統計年報　　発行：国土交通省道路局（各年４月１日現在）

・秋田農林水産統計年報

発行：東北農政局統計部（各年７月１５日現在）

・秋田の農作物

発行：東北農政局秋田地域センター（各年７月１５日現在）

・農道管理状況調書

発行：全国土地改良事業団体連合会（各年８月１日現在）

・東北森林管理局事業統計書

発行：東北森林管理局（各年４月１日現在）

・秋田県林業統計

発行：林業木材産業課（各年３月３１日現在）

6　宅　　地

定　義

建物の敷地及び建物の維持又は効用を果たすために必要な土地である。

(1) 住宅地　　主として、住宅の用に供される家屋にかかる土地。

(2) 工業用地　　工業の用に供される土地で、工業統計表にいう事業所敷地面積を、４人以上の事業所敷地面積に補正したもの。

(3) その他の宅地　(1)及び(2)の区分にいずれも該当しない宅地で、事業所、店舗等用地がこれにあたる。

把握方法

宅地は、「固定資産の価格等の概要調書」の宅地の評価総地積と非課税地積を加えたものである。ただし、評価総地積は、村落地区の地積調査進捗状況及び地積調査実施前後の宅地面積変動率を用いて補正している。

(1) 住宅地　　「固定資産の価格等の概要調書」の評価総地積のうち住宅用地の面積。
ただし、村落地区の地積調査進捗状況及び地積調査実施前後の宅地面積変動率、村落地区に占める住宅地割合を用いて補正している。
さらに、県営・市町村営住宅用地及び公務員住宅用地の面積を加える。

(2) 工業用地　　「秋田県の工業」を基にした、次の面積の合計である。
①従業員３０人以上の事業所については、統計による敷地面積。
②従業員４人以上２９人未満の事業所については、産業中分類別に次の算式により算出した面積の合計。

$$\frac{\text{(従業員30人以上)敷地面積} \times \text{(従業員4～29人)製造品出荷額等}}{\text{(従業員30人以上)製造品出荷額等}}$$

(3) その他の宅地　宅地の面積から、(1)住宅地及び(2)工業用地を除いた面積。

調査資料

・固定資産の価格等の概要調書
　発行：総務省自治税務局（税務課、各年１月１日現在）
・国土調査事業の概要　　発行：農山村振興課
・公有財産台帳　　発行：財産活用課（各年３月３１日現在）
・秋田県の工業
　発行：調査統計課（各年発行年の前年１２月３１日現在）

7　そ　の　他

定　義

県土面積から「農用地」「森林」「原野等」「水面・河川・水路」「道路」及び「宅地」の各面積を差し引いたものである。

「その他」とされる土地には、次のようなものが考えられる。

・公共施設用地 … 文教施設、公園・緑地、交通施設、環境衛生施設、厚生福祉施設、社会福祉施設、防衛施設、官公署　など
・レクレーション施設等用地 … ゴルフ場、スキー場、キャンプ場、遊園地　など
・他地目への転換を目的として造成中の土地
・低未利用地
・その他

県　土　面　積

定　義

国土交通省国土地理院発行「全国都道府県市区町村別面積調」による。（各年１０月１日現在）

市　街　地

定　義

国勢調査による「人口集中地区」であり、市町村の区域内で人口密度が１平方キロメートルあたり4,000人以上の調査区がたがいに隣接して、その隣接した地域の人口が5,000人以上となる地域である。

(2) 利用区分別面積の把握資料一覧

各年１０月１日現在　現況把握調査で使用した資料（上段：資料記載年
中段：発行年月
下段：調査基準日）

区分		把握資料	出所	調査時点	発行年等	平成４年	平成５年	平成６年	平成７年	平成８年	平成９年	平成１０年	平成１１年	平成１２年	平成１３年	平成１４年	平成１５年	平成１６年	平成１７年	平成１８年	平成１９年	平成２０年	平成２１年	平成２２年	平成２３年	平成２４年	平成２５年
農用地	田、畑	秋田の農作物	東北農政局 秋田地域センター （農林政策課所有）	7月15日	各年度末	Ｈ４産 (H5.3月) H4.8.1	Ｈ５産 (H6.3月) H5.8.1	Ｈ６産 (H7.3月) H6.8.1	Ｈ７産 (H8.3月) H7.8.1	Ｈ８産 (H9.3月) H8.8.1	Ｈ９産 (H10.3月) H9.8.1	Ｈ１０産 (H11.3月) H10.8.1	Ｈ１１産 (H12.3月) H11.8.1	Ｈ１２産 (H13.3月) H12.8.1	Ｈ１３産 (H14.3月) H13.8.1	Ｈ１４産 (H15.3月) H14.8.1	Ｈ１５産 (H16.3月) H15.8.1	Ｈ１６産 (H17.3月) H16.8.1	Ｈ１７産 (H18.3月) H17.8.1	Ｈ１８産 (H19.3月) H18.7.15	Ｈ１９産 (H20.3月) H19.7.15	Ｈ２０産 (H21.3月) H20.7.15	Ｈ２１産 (H22.7月) H21.7.15	Ｈ２２産 (H23.7月) H22.7.15	Ｈ２３産 (H24.7月) H23.7.15	Ｈ２４産 (H25.6月) H24.7.15	Ｈ２５産 (H26.6月) H25.7.15
	採草放牧地	世界農林業センサス 林業調査報告書	農林水産省統計情報部	7月15日	※10年ごと	1990年 (H3) H2.8.1								2000年 (H13) H12.8.1													
森林	国有林	東北森林管理局 事業統計書	東北森林管理局	4月1日	前年度統計を 翌年4月1日現在 で	H4(H3) (H4.) H4.4.1	H5(H4) (H5.) H5.4.1	H6(H5) (H6.) H6.4.1	H7(H6) (H7.) H7.4.1	H8(H7) (H8.) H8.4.1	H9(H8) (H9.) H9.4.1	H10(H9) (H10.) H10.4.1	H11(H10) (H11.) H11.4.1	H12(H11) (H12.) H12.4.1	H13(H12) (H13.) H13.4.1	H14(H13) (H14.) H14.4.1	H15(H14) (H15.) H15.4.1	H16(H15) (H16.) H16.4.1	H17(H16) (H17.) H17.4.1	H18(H17) (H18.) H18.4.1	H19(H18) (H19.) H19.4.1	H20(H19) (H20.) H20.4.1	H21(H20) (H21.) H21.4.1	H22(H21) (H22.) H22.4.1	H23(H22) (H23.) H23.4.1	H24(H23) (H24.) H24.4.1	H25(H24) (H25.) H25.4.1
	地域森林計画対象民有林	秋田県林業統計	林業木材産業課	3月31日	翌年３月	Ｈ４ (H5.3月) H4.3.31	Ｈ５ (H6.3月) H5.3.31	Ｈ６ (H7.3月) H6.3.31	Ｈ７ (H8.3月) H7.3.31	Ｈ８ (H9.3月) H8.3.31	Ｈ９ (H10.3月) H9.3.31	Ｈ１０ (H11.3月) H10.3.31	Ｈ１１ (H12.3月) H11.3.31	Ｈ１２ (H13.3月) H12.3.31	Ｈ１３ (H14.3月) H13.3.31	Ｈ１４ (H15.3月) H14.3.31	Ｈ１５ (H16.3月) H15.3.31	Ｈ１６ (H17.3月) H16.3.31	Ｈ１７ (H18.3月) H17.3.31	Ｈ１８ (H19.3月) H18.3.31	Ｈ１９ (H20.3月) H19.3.31	Ｈ２０ (H21.3月) H20.3.31	Ｈ２１ (H22.5月) H21.3.31	Ｈ２２ (H23.5月) H22.3.31	Ｈ２３ (H24.5月) H23.3.31	Ｈ２４ (H25.5月) H24.3.31	Ｈ２５ (H26.5月) H25.3.31
	地域森林計画対象外民有林		林業木材産業課	年度末 現在																							
原野	草生地等	世界農林業センサス 林業調査報告書	農林水産省統計情報部	8月1日	※10年ごと	1990年 (H3) H2.8.1								2000年 (H13) H12.8.1													
	国有林野 貸付使用地	東北森林管理局 事業統計書	東北森林管理局	4月1日	前年度統計を 翌年4月1日現在 で	H4(H3) (H4.) H4.4.1	H5(H4) (H5.) H5.4.1	H6(H5) (H6.) H6.4.1	H7(H6) (H7.) H7.4.1	H8(H7) (H8.) H8.4.1	H9(H8) (H9.) H9.4.1	H10(H9) (H10.) H10.4.1	H11(H10) (H11.) H11.4.1	H12(H11) (H12.) H12.4.1	H13(H12) (H13.) H13.4.1	H14(H13) (H14.) H14.4.1	H15(H14) (H15.) H15.4.1	H16(H15) (H16.) H16.4.1	H17(H16) (H17.) H17.4.1	H18(H17) (H18.) H18.4.1	H19(H18) (H19.) H19.4.1	H20(H19) (H20.) H20.4.1	H21(H20) (H21.) H21.4.1	H22(H21) (H22.) H22.4.1	H23(H22) (H23.) H23.4.1	H24(H23) (H24.) H24.4.1	H25(H24) (H25.) H25.4.1
水面	天然湖沼 100ha以上	全国都道府県 市区町村別面積調	国土交通省国土地理院	10月1日		Ｈ４ (H4) H4.10.1	Ｈ５ (H5) H5.10.1	Ｈ６ (H6) H6.10.1	Ｈ７ (H7) H7.10.1	Ｈ８ (H8) H8.10.1	Ｈ９ (H9) H9.10.1	Ｈ１０ (H10) H10.10.1	Ｈ１１ (H11) H11.10.1	Ｈ１２ (H12) H12.10.1	Ｈ１３ (H13) H13.10.1	Ｈ１４ (H14) H14.10.1	Ｈ１５ (H15) H15.10.1	Ｈ１６ (H16) H16.10.1	Ｈ１７ (H17) H17.10.1	Ｈ１８ (H18) H18.10.1	Ｈ１９ (H19) H19.10.1	Ｈ２０ (H20) H20.10.1	Ｈ２１ (H21) H21.10.1	Ｈ２２ (H22) H22.10.1	Ｈ２３ (H23) H23.10.1	Ｈ２４ (H24) H24.10.1	Ｈ２４ (H24) H24.10.2
	天然湖沼 10～100ha	自然環境保全基礎調査 湖沼調査報告書	環境省自然環境局			Ｈ３ (H3) H3																					
	人造湖	ダム年鑑	財団法人日本ダム協会 （河川砂防課所有）	4月1日	各年度末	左の資料より、竣工年度を確認して各年度面積を把握											２００４ (H15) H15.4.1	２００５ (H16) H16.4.1									
		農業用ダム台帳	農林水産省構造改善局 建設部設計課	H7.4.1	平成８年３月	左の資料より、竣工年度を 確認して各年度面積を把握			Ｈ７ (H7) H7.4.1																		
	ため池	ため池台帳 （全国集計編）	農林水産省構造改善局 地域計画課	H元.3.31	平成３年３月	Ｈ元 (H元) H元.3.31																					
河川	河川	河川調書	河川砂防課		※随時 調書未発行年度は					Ｈ８ (H8) H8.5.11			Ｈ１０ (H10) H10.12.1			Ｈ１４ (H14) H14.4.1					Ｈ２０ (H20) H20.4.1						
水路	整備済水田		※農地整備課調べ	年度末 現在																							
道路	一般道路	道路統計年報	国土交通省道路局 （道路課所有）	4月1日	各年８月頃	１９９３ (H5) H4.4.1	１９９４ (H6) H5.4.1	１９９５ (H7) H6.4.1	１９９６ (H8) H7.4.1	１９９７ (H9) H8.4.1	１９９８ (H10) H9.4.1	１９９９ (H11) H10.4.1	２０００ (H12) H11.4.1	２００１ (H13) H12.4.1	２００２ (H14) H13.4.1	２００３ (H15) H14.4.1	２００４ (H16.11月) H15.4.1	２００５ (H17.8月)	２００６ (H18.8月)	２００７ (H19.11月)	２００８ (H20.11月)	２００９ (H21.11月)	２０１０ (H23.2月) H21.4.1	２０１１ (H23.12月)	２０１２ (H24.12月)	２０１３ (H25.12月)	２０１４ (H26.12月)
	ほ場内農道		※農地整備課調べ	年度末 現在																							
	ほ場外農道	農道管理状況調書	全国土地改良事業 団体連合会 （農山村振興課所有）	8月1日		Ｈ４ (H) H4.8.1	Ｈ５ (H) H5.8.1	Ｈ６ (H) H6.8.1	Ｈ７ (H) H7.8.1	Ｈ８ (H) H8.8.1	Ｈ９ (H) H9.8.1	Ｈ１０ (H) H10.8.1	Ｈ１１ (H) H11.8.1	Ｈ１２ (H) H12.8.1	Ｈ１３ (H) H13.8.1	Ｈ１４ (H) H14.8.1	Ｈ１５ (H) H15.8.1	Ｈ１６ (H) H16.8.1	Ｈ１７ (H) H17.8.1	Ｈ１８ (H) H18.8.1	Ｈ１９ (H) H19.8.1	Ｈ２０ (H) H20.8.1	Ｈ２１ (H) H21.8.1	Ｈ２２ (H) H22.8.1	Ｈ２３ (H) H23.8.1	Ｈ２４ (H) H24.8.1	Ｈ２５ (H) H25.8.1
	国有林林道	東北森林管理局 事業統計書	東北森林管理局	4月1日	前年度統計を 翌年4月1日現在 で	H4(H3) (H4.) H4.4.1	H5(H4) (H5.) H5.4.1	H6(H5) (H6.) H6.4.1	H7(H6) (H7.) H7.4.1	H8(H7) (H8.) H8.4.1	H9(H8) (H9.) H9.4.1	H10(H9) (H10.) H10.4.1	H11(H10) (H11.) H11.4.1	H12(H11) (H12.) H12.4.1	H13(H12) (H13.) H13.4.1	H14(H13) (H14.) H14.4.1	H15(H14) (H15.) H15.4.1	H16(H15) (H16.) H16.4.1	H17(H16) (H17.) H17.4.1	H18(H17) (H18.) H18.4.1	H19(H18) (H19.) H19.4.1	H20(H19) (H20.) H20.4.1	H21(H20) (H21.) H21.4.1	H22(H21) (H22.) H22.4.1	H23(H22) (H23.) H23.4.1	H24(H23) (H24.) H24.4.1	H25(H24) (H25.) H25.4.1
	民有林林道	秋田県林業統計	林業木材産業課	3月31日	翌年３月	Ｈ４ (H5.3月) H4.3.31	Ｈ５ (H6.3月) H5.3.31	Ｈ６ (H7.3月) H6.3.31	Ｈ７ (H8.3月) H7.3.31	Ｈ８ (H9.3月) H8.3.31	Ｈ９ (H10.3月) H9.3.31	Ｈ１０ (H11.3月) H10.3.31	Ｈ１１ (H12.3月) H11.3.31	Ｈ１２ (H13.3月) H12.3.31	Ｈ１３ (H14.3月) H13.3.31	Ｈ１４ (H15.3月) H14.3.31	Ｈ１５ (H16.3月) H15.3.31	Ｈ１６ (H17.3月) H16.3.31	Ｈ１７ (H18.3月) H17.3.31	Ｈ１８ (H19.3月) H18.3.31	Ｈ１９ (H20.3月) H19.3.31	Ｈ２０ (H21.3月) H20.3.31	Ｈ２１ (H22.5月) H21.3.31	Ｈ２２ (H23.5月) H22.3.31	Ｈ２３ (H24.5月) H23.3.31	Ｈ２４ (H25.5月) H24.3.31	Ｈ２５ (H26.5月) H25.3.32
宅地	宅地 住宅地	固定資産の価格等の 概要調書	税務課市町村税制班 より資料提供	1月1日		Ｈ４ (H4) H4.1.1	Ｈ５ (H5) H5.1.1	Ｈ６ (H6) H6.1.1	Ｈ７ (H7) H7.1.1	Ｈ８ (H8) H8.1.1	Ｈ９ (H9) H9.1.1	Ｈ１０ (H10) H10.1.1	Ｈ１１ (H11) H11.1.1	Ｈ１２ (H12) H12.1.1	Ｈ１３ (H13) H13.1.1	Ｈ１４ (H14) H14.1.1	Ｈ１５ (H15) H15.1.1	Ｈ１６ (H16) H16.1.1	Ｈ１７ (H17) H17.1.1	Ｈ１８ (H18) H18.1.1	Ｈ１９ (H19) H19.1.1	Ｈ２０ (H20) H20.1.1	Ｈ２１ (H21) H21.1.1	Ｈ２２ (H22) H22.1.1	Ｈ２３ (H23) H23.1.1	Ｈ２４ (H24) H24.1.1	Ｈ２５ (H25) H25.1.1
	村落地区 補正	国土調査事業の概要 ※実施市町村、面積の確認	農山村振興課	年度末 現在																							
	公営住宅 公務員宿舎	（国家公務員宿舎）	※秋田財務事務所調べ	年度末 現在																							
		公有財産内訳書 （県営住宅・公舎）	財産活用課	3月31日		Ｈ４ (H5.3月) H5.3.31	Ｈ５ (H6.3月) H6.3.31	Ｈ６ (H7.3月) H7.3.31	Ｈ７ (H8.3月) H8.3.31	Ｈ８ (H9.3月) H9.3.31	Ｈ９ (H10.3月) H10.3.31	Ｈ１０ (H11.3月) H11.3.31	Ｈ１１ (H12.3月) H12.3.31	Ｈ１２ (H13.3月) H13.3.31	Ｈ１３ (H14.3月) H14.3.31	Ｈ１４ (H15.3月) H15.3.31	Ｈ１５ (H16.3月) H16.3.31	Ｈ１６ (H17.3月) H17.3.31	Ｈ１７ (H18.3月) H18.3.31	Ｈ１８ (H19.3月) H19.3.31	Ｈ１９ (H20.3月) H20.3.31	Ｈ２０ (H21.3月) H21.3.31	Ｈ２１ (H22.3月) H22.3.31	Ｈ２２ (H23.3月) H23.3.31	Ｈ２３ (H24.3月) H24.3.31	Ｈ２４ (H25.3月) H25.3.31	Ｈ２５ (H26.3月) H26.3.31
		（市町村営住宅・公舎）	※市町村調べ	年度末 現在																							
	工業用地	秋田県の工業 ー工業統計調査結果	調査統計課	12月31日	前年度調査結果を 翌年１～２月	Ｈ３ (H5.) H3.12.31	Ｈ４ (H6.) H4.12.31	Ｈ５ (H7.) H5.12.31	Ｈ６ (H8.) H6.12.31	Ｈ７ (H9.) H7.12.31	Ｈ８ (H10.) H8.12.31	Ｈ９ (H11.) H9.12.31	Ｈ１０ (H12.) H10.12.31	Ｈ１１ (H13.) H11.12.31	Ｈ１２ (H14.) H12.12.31	Ｈ１３ (H15.) H13.12.31	Ｈ１４ (H16.) H14.12.31	Ｈ１５ (H17.2月) H15.12.31	Ｈ１６ (H18.2月) H16.12.31	Ｈ１７ (H19.2月) H17.12.31	Ｈ１８ (H20.2月) H18.12.31	Ｈ１９ (H21.2月) H19.12.31	Ｈ２０ (H22.2月) H20.12.31	Ｈ２１ (H23.2月) H21.12.31	Ｈ２２ (H24.2月) H22.12.31	Ｈ２３ (H24.2月) H22.12.31	Ｈ２４ (H24.2月) H23.12.31
その他	県土面積	全国都道府県 市区町村別面積調	国土交通省国土地理院	10月1日		Ｈ４ (H4) H4.10.1	Ｈ５ (H5) H5.10.1	Ｈ６ (H6) H6.10.1	Ｈ７ (H7) H7.10.1	Ｈ８ (H8) H8.10.1	Ｈ９ (H9) H9.10.1	Ｈ１０ (H10) H10.10.1	Ｈ１１ (H11) H11.10.1	Ｈ１２ (H12) H12.10.1	Ｈ１３ (H13) H13.10.1	Ｈ１４ (H14) H14.10.1	Ｈ１５ (H15) H15.10.1	Ｈ１６ (H16) H16.10.1	Ｈ１７ (H17) H17.10.1	Ｈ１８ (H18) H18.10.1	Ｈ１９ (H19) H19.10.1	Ｈ２０ (H20) H20.10.1	Ｈ２１ (H21) H21.10.1	Ｈ２２ (H22) H22.10.1	Ｈ２３ (H23) H23.10.1	Ｈ２４ (H24) H24.10.1	Ｈ２５ (H25) H25.10.1
	人口 市街地	国勢調査		10月1日	※５年ごと				Ｈ７ (H) H7.10.1					Ｈ１２ (H) H12.10.1					Ｈ１７ (H18.8.31) H17.10.1					Ｈ２２ (H) H22.10.1			

(3) 地域区分図

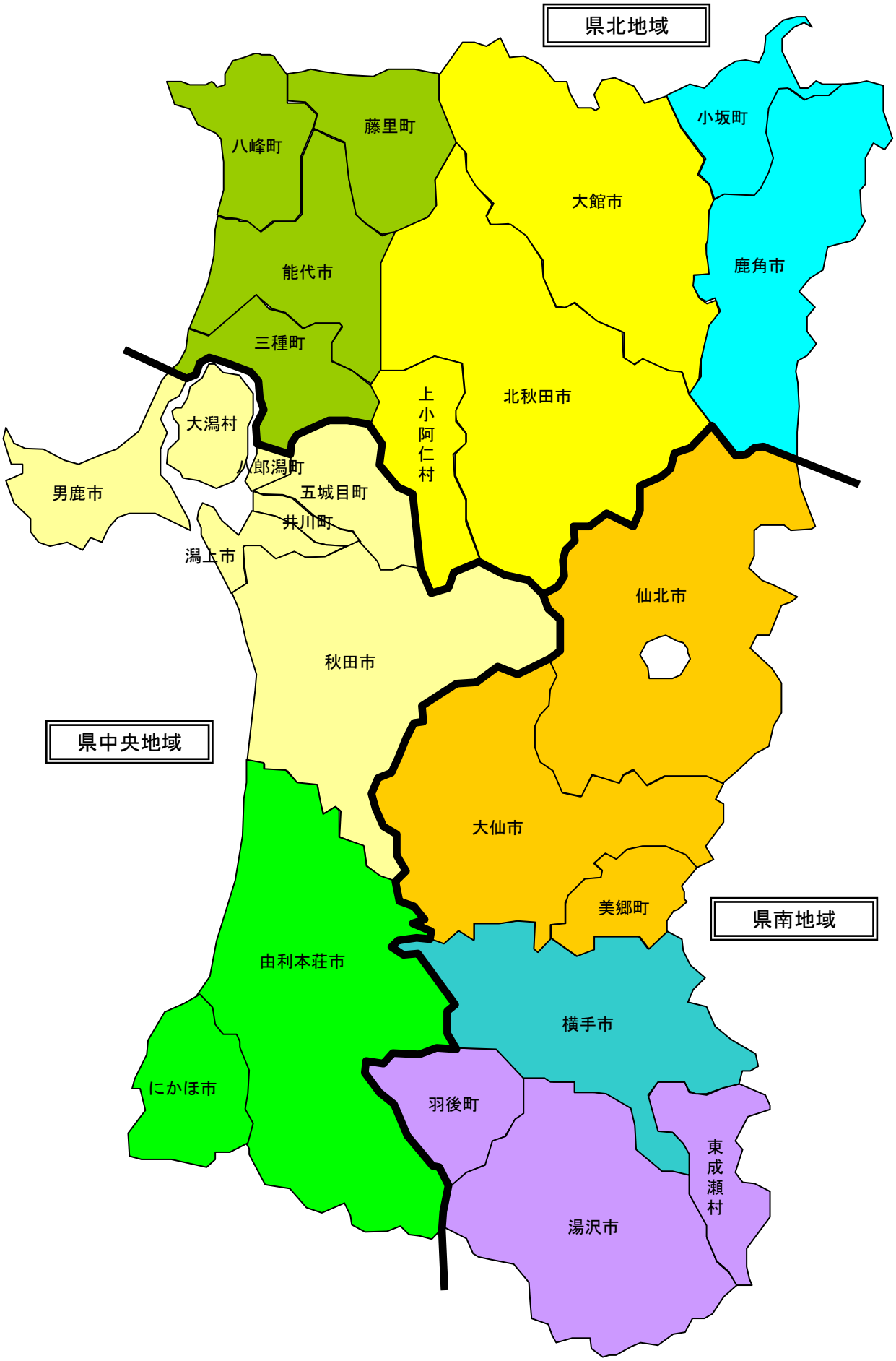
県北地域
八峰町
藤里町
小坂町
大館市
鹿角市
能代市
三種町
上小阿仁村
北秋田市
大潟村
八郎潟町
男鹿市
五城目町
井川町
潟上市
仙北市
秋田市
県中央地域
大仙市
美郷町
県南地域
由利本荘市
横手市
にかほ市
羽後町
東成瀬村
湯沢市

2 利用区分別面積の推移

（１）県計画の推移 （第一次計画 ～ 第四次計画、目標と現況推移）

【目標】

（単位：ｋ㎡）

区分＼年度	S48 1973	49 1974	50 1975	51 1976	52 1977	53 1978	54 1979	55 1980	56 1981	57 1982	58 1983	59 1984	60 1985	61 1986	62 1987	63 1988	H元 1989	2 1990	3 1991	4 1992	5 1993	6 1994	7 1995	8 1996	9 1997	10 1998	11 1999	12 2000	13 2001	14 2002	15 2003	16 2004	17 2005	18 2006	19 2007	20 2008	21 2009	22 2010	23 2011	24 2012	25 2013	26 2014	27 2015	28 2016	29 2017
第一次	基準年次												目標年次																																
第二次										基準年次													目標年次																						
第三次																				基準年次													目標年次												
第四次																																	基準年次												目標年次
農用地	1,794									1,643			1,924							1,642			1,669										1,562												1,519
農地	1,598									1,624			1,697							1,595			1,650										1,521												1,478
採草放牧地	196									19			227							47			19										41												41
森林	8,257									8,376			8,198							8,392			8,367										8,383												8,381
原野	374									324			143							123			199										137												122
水面・河川・水路	406									400			436							403			419										403												413
道路	240									251			317							290			309										330												363
宅地	172									223			200							251			252										287												302
住宅地	152									151			169							161			162										178												184
工業用地	12									16			20							17			23										15												20
その他の宅地	8									56			11							73			67										94												98
その他	366									394			393							512			400										510												512
合計	11,609									11,611			11,611							11,613			11,615										11,612												11,612
市街地	49									71			77							85			89										87												87

「採草放牧地」及び「原野」の面積を算出する際に用いていた世界農林業センサス当該統計項目がH22からなくなり把握不能。農地のみ。

【現況推移】

区分＼年度	S48 1973	49 1974	50 1975	51 1976	52 1977	53 1978	54 1979	55 1980	56 1981	57 1982	58 1983	59 1984	60 1985	61 1986	62 1987	63 1988	H元 1989	2 1990	3 1991	4 1992	5 1993	6 1994	7 1995	8 1996	9 1997	10 1998	11 1999	12 2000	13 2001	14 2002	15 2003	16 2004	17 2005	18 2006	19 2007	20 2008	21 2009	22 2010	23 2011	24 2012	25 2013	26 2014	27 2015	28 2016	29 2017
農用地	1,772	1,742	1,755	1,743	1,720	1,697	1,676	1,648	1,645	1,647	1,648	1,648	1,646	1,648	1,649	1,648	1,650	1,653	1,647	1,641	1,634	1,630	1,624	1,618	1,612	1,601	1,593	1,588	1,584	1,581	1,577	1,570	1,562	1,558	1,554	1,552	1,550	1,547	1,501	1,501	1,497				
農地	1,598	1,590	1,625	1,635	1,634	1,633	1,635	1,629	1,626	1,622	1,623	1,620	1,616	1,615	1,613	1,609	1,607	1,606	1,600	1,595	1,589	1,585	1,580	1,575	1,569	1,559	1,552	1,547	1,543	1,540	1,536	1,529	1,521	1,517	1,513	1,511	1,509	1,506	1,501	1,501	1,497				
田	1,351	1,343	1,379	1,393	1,395	1,393	1,389	1,386	1,384	1,380	1,377	1,374	1,372	1,371	1,369	1,365	1,363	1,360	1,356	1,352	1,348	1,345	1,342	1,339	1,335	1,330	1,326	1,324	1,322	1,320	1,318	1,317	1,315	1,314	1,312	1,311	1,310	1,309	1,308	1,307	1,306				
畑	247	247	246	242	239	240	246	243	242	242	246	246	244	244	244	244	244	246	244	243	241	240	238	236	234	229	226	223	221	220	218	212	206	203	201	200	199	198	194	194	191				
採草放牧地	174	152	130	108	86	64	41	19	19	25	25	28	30	33	36	39	43	47	47	46	45	45	44	43	43	42	41	41	41	41	41	41	41	41	41	41	41	41	—	—	—				
森林	8,130	8,326	8,355	8,363	8,355	8,345	8,354	8,359	8,365	8,361	8,372	8,390	8,393	8,394	8,397	8,400	8,397	8,394	8,389	8,392	8,391	8,392	8,399	8,391	8,390	8,394	8,388	8,384	8,384	8,381	8,382	8,381	8,383	8,388	8,392	8,439	8,440	8,443	8,441	8,444	8,370				
国有林	4,053	4,057	4,047	4,046	4,040	4,025	4,021	4,012	4,012	4,012	4,008	4,006	4,002	3,992	3,981	3,974	3,967	3,961	3,953	3,952	3,947	3,945	3,949	3,938	3,936	3,934	3,926	3,921	3,919	3,919	3,917	3,918	3,919	3,918	3,917	3,962	3,962	3,961	3,961	3,961	3,892				
民有林	4,077	4,269	4,308	4,317	4,315	4,320	4,333	4,347	4,353	4,349	4,364	4,384	4,391	4,402	4,416	4,426	4,430	4,433	4,436	4,440	4,444	4,447	4,450	4,453	4,454	4,460	4,462	4,463	4,465	4,462	4,465	4,463	4,464	4,470	4,475	4,477	4,478	4,482	4,481	4,483	4,479				
原野	504	484	464	444	424	405	385	344	324	237	225	213	201	189	176	163	150	137	129	141	142	143	140	137	137	138	139	140	140	140	138	137	137	137	137	137	137	137	155	154	156				
水面・河川・水路	380	381	386	390	391	393	394	395	396	388	389	390	390	390	391	391	392	401	403	395	395	396	396	397	397	399	400	401	401	401	401	403	403	403	403	404	405	406	406	410	410				
水面	132	132	132	133	133	133	134	134	134	105	105	105	105	105	105	105	105	114	115	114	114	115	115	115	115	116	116	116	116	116	116	116	116	116	116	116	116	117	117	120	120				
河川	170	171	173	175	176	177	177	178	178	198	199	200	200	200	201	201	202	202	203	203	203	203	203	204	204	205	206	206	206	206	206	207	207	207	207	208	209	209	209	210	210				
水路	78	78	81	82	82	83	83	83	84	85	85	85	85	85	85	85	85	85	85	78	78	78	78	78	78	78	78	79	79	79	79	80	80	80	80	80	80	80	80	80	80				
道路	220	221	213	220	228	232	239	244	248	247	250	254	258	263	267	272	277	279	283	283	287	290	294	298	300	305	309	312	315	319	325	328	330	332	335	339	342	339	340	341	342				
一般道路	125	123	111	116	122	124	129	133	136	135	137	140	143	146	149	154	157	159	162	168	171	174	177	181	183	188	191	193	196	199	204	206	208	210	213	217	220	218	219	220	221				
農道	77	79	82	83	85	86	87	87	87	87	87	88	88	89	90	90	91	91	91	85	85	85	85	85	85	85	85	86	86	86	87	87	87	87	87	87	87	87	86	86	86				
林道	18	19	20	21	21	22	23	24	25	25	26	26	27	28	28	28	29	29	30	30	31	31	32	32	32	32	33	33	33	34	34	35	35	35	35	35	35	35	35	35	35				
宅地	177	183	188	195	200	204	207	213	217	215	221	224	226	230	232	236	239	243	245	253	254	257	262	266	268	270	274	277	280	281	284	285	287	290	291	292	295	295	296	297	297				
住宅地	125	128	131	136	139	142	144	146	148	146	149	151	152	153	155	156	157	159	160	162	163	164	166	167	169	170	171	173	174	175	177	178	178	179	179	180	181	181	182	182	181				
工業用地	13	14	14	14	14	15	15	15	16	16	15	15	15	15	15	15	16	15	16	17	17	17	17	17	17	17	16	16	15	15	14	14	15	16	15	15	16	16	16	14	15				
その他の宅地	39	41	43	45	47	47	48	52	53	53	57	58	59	62	62	65	66	69	69	74	74	76	79	82	82	83	87	88	91	91	93	93	94	95	97	97	98	98	99	101	101				
その他	426	272	248	255	292	335	355	408	416	516	506	492	498	498	500	501	506	506	517	508	510	505	497	505	508	505	509	510	508	508	504	508	510	504	500	449	467	470	496	490	563				
合計	11,609	11,609	11,609	11,610	11,610	11,611	11,610	11,611	11,611	11,611	11,611	11,611	11,612	11,612	11,612	11,611	11,611	11,613	11,613	11,613	11,613	11,613	11,612	11,612	11,612	11,612	11,612	11,612	11,612	11,611	11,611	11,612	11,612	11,612	11,612	11,612	11,636	11,636	11,636	11,636	11,636				
市街地	49		61					71					82					85					87					87					87					87							

県土利用の推移と国土利用計画の目標

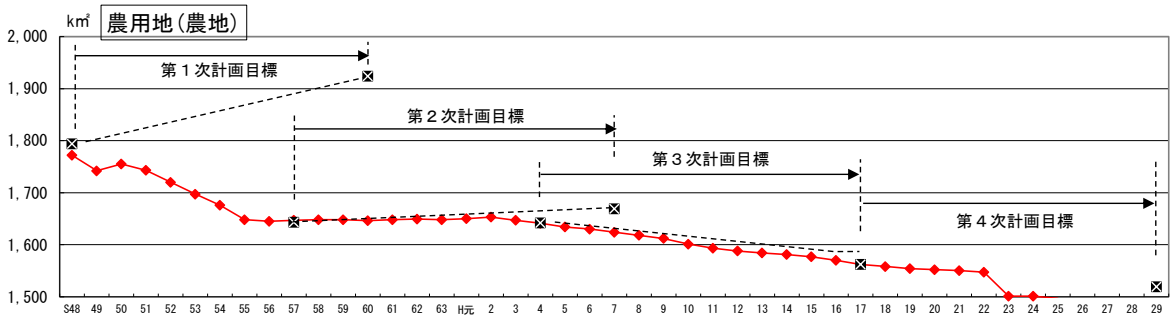

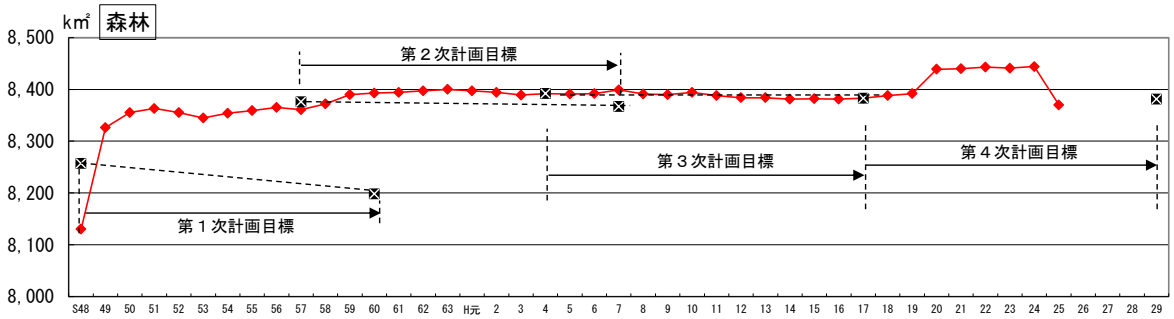

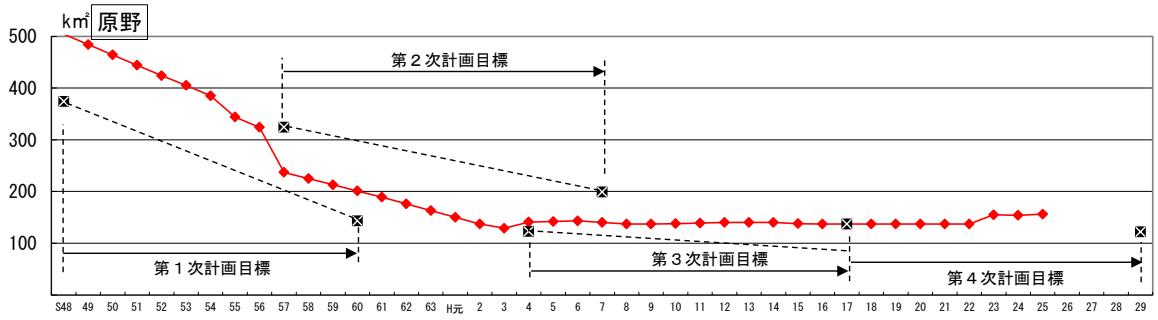

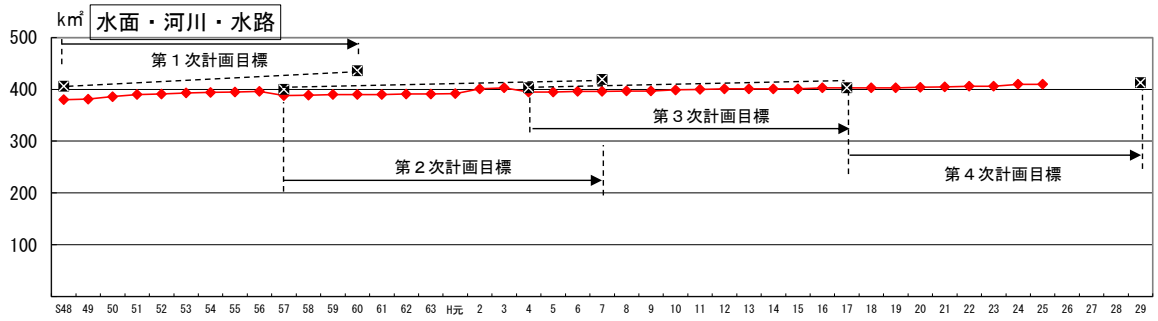

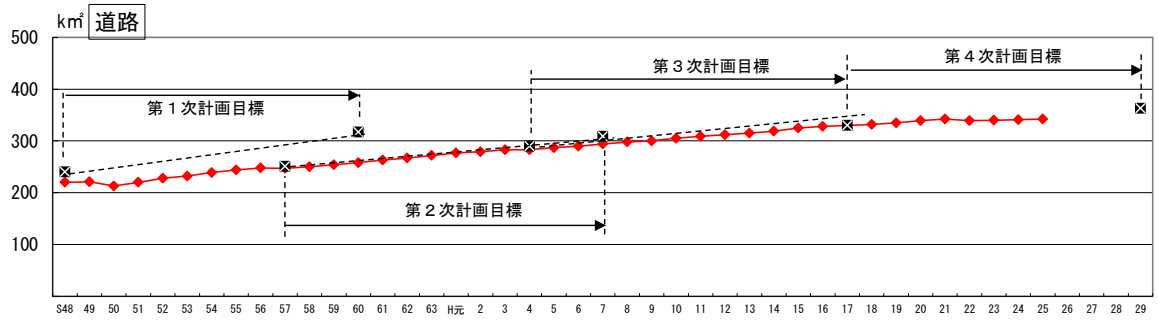

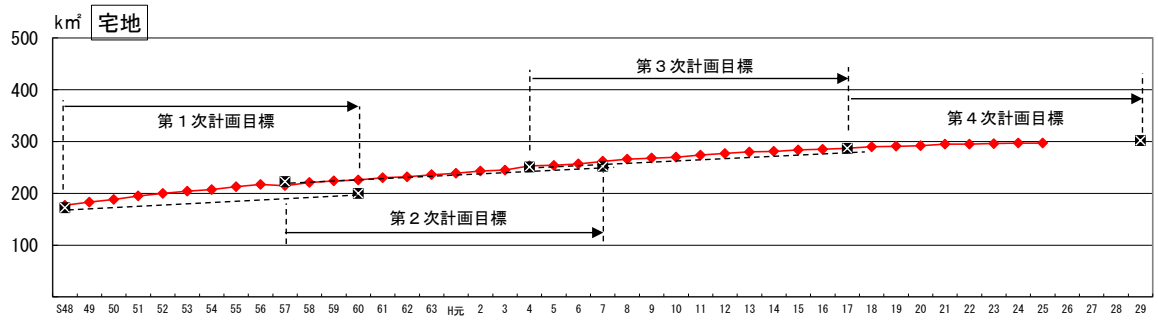

（２）全国計画の推移 （第一次計画 ～ 第四次計画、目標と現況推移）

【目標】

（単位：万ｈａ）

区分＼年度	S48 1973	49 1974	50 1975	51 1976	52 1977	53 1978	54 1979	55 1980	56 1981	57 1982	58 1983	59 1984	60 1985	61 1986	62 1987	63 1988	H元 1989	2 1990	3 1991	4 1992	5 1993	6 1994	7 1995	8 1996	9 1997	10 1998	11 1999	12 2000	13 2001	14 2002	15 2003	16 2004	17 2005	18 2006	19 2007	20 2008	21 2009	22 2010	23 2011	24 2012	25 2013	26 2014	27 2015	28 2016	29 2017
	基準年次	第一次											目標年次																																
										基準年次	第二次																																		
																				基準年次	第三次																								
																																基準年次	第四次												目標年次
農用地	599									554			611							525			559									480	499												458
農地																																													
採草放牧地																																													
森林	2,523									2,533			2,482							2,520			2,535									2,510	2,522												2,510
原野	56									32			26							27			23									28	23												27
水面・河川・水路	112									131			117							132			136									133	135												135
道路	91									103			112							117			127									132	137												139
宅地	111									145			148							165			170									184	185												192
住宅地																																													
工業用地																																													
その他の宅地																																													
その他	282									280			282							292			230									312	278												318
合計	3,774									3,778			3,778							3,778			3,780									3,779	3,779												3,779

【現況推移】

区分＼年度	S48 1973	49 1974	50 1975	51 1976	52 1977	53 1978	54 1979	55 1980	56 1981	57 1982	58 1983	59 1984	60 1985	61 1986	62 1987	63 1988	H元 1989	2 1990	3 1991	4 1992	5 1993	6 1994	7 1995	8 1996	9 1997	10 1998	11 1999	12 2000	13 2001	14 2002	15 2003	16 2004	17 2005	18 2006	19 2007	20 2008	21 2009	22 2010	23 2011	24 2012	25 2013	26 2014	27 2015	28 2016	29 2017
農用地	591		575	572	569	566	564	561	559	554	552	551	548	546	544	541	537	533	529	525	521	517	513	508	504	499	495	491	487	484	482	481	478	476	473	471	469	467	－	－					
農地													538	536	534	532	528	524	520	516	512	508	504	500	495	491	487	483	480	477	474	471	470	468	465	463	461	459	456	455					
採草放牧地													10	10	10	10	9	9	9	9	9	9	9	9	8	8	8	7	7	7	8	8	8	8	8	8	8	8	－	－					
森林	2,523		2,518	2,528	2,527	2,528	2,528	2,526	2,524	2,533	2,531	2,530	2,530	2,529	2,528	2,527	2,526	2,524	2,522	2,520	2,518	2,516	2,514	2,513	2,512	2,511	2,511	2,511	2,511	2,510	2,509	2,509	2,510	2,509	2,509	2,508	2,507	2,507	2,506	2,506					
原野等	55		41	38	37	37	36	33	33	32	31	31	31	30	30	29	29	28	27	27	27	26	26	26	26	26	26	27	27	26	26	27	28	28	28	28	28	28	34	34					
水面・河川・水路	112		113	113	114	114	114	115	116	131	132	131	130	130	130	131	131	131	132	132	132	132	132	133	133	133	133	135	135	135	134	133	134	135	139	133	133	133	134	134					
道路	93		97	97	99	102	103	104	105	103	104	105	107	108	109	111	113	114	116	117	119	119	121	122	123	124	126	127	128	130	131	131	132	133	134	135	135	136	136	137					
宅地	116		122	128	132	134	138	140	142	145	147	149	150	152	154	156	158	160	162	165	167	168	170	172	174	176	177	179	180	181	182	183	185	185	187	188	189	190	190	190					
住宅地													92	93	94	95	96	97	98	99	100	101	102	103	105	106	107	107	108	109	110	110	112	112	113	114	115	115	116	116					
工業用地													15	15	15	16	16	16	16	17	17	17	17	17	17	17	17	17	17	17	16	16	16	16	16	16	16	16	15	15					
その他の宅地													44	44	45	46	46	47	48	49	50	50	51	52	53	53	54	55	55	56	57	56	57	57	58	58	59	59	59	59					
その他	284		309	299	298	295	294	298	298	280	281	281	282	283	283	282	283	287	290	292	294	300	302	304	306	310	311	309	311	313	316	315	312	312	316	317	319	319	322	323					
合計	3,774		3,775	3,775	3,776	3,776	3,777	3,777	3,777	3,778	3,778	3,778	3,778	3,778	3,778	3,777	3,777	3,777	3,778	3,778	3,778	3,778	3,778	3,778	3,778	3,779	3,779	3,779	3,779	3,779	3,779	3,779	3,779	3,779	3,779	3,779	3,779	3,779	3,779	3,780					

国土交通省調べによる。

３ 利用区分別面積の推移

(1) 利用区分別面積把握のための算定資料

（単位：ha）

区分	算定根拠等	Ｈ４年	５年	６年	７年	８年	９年	１０年	１１年	１２年	１３年	１４年	１５年	１６年	１７年	１８年	１９年	２０年	２１年	２２年	２３年	２４年	２５年
1 農用地	(1)+(2)	164,111	163,391	163,011	162,432	161,816	161,164	160,133	159,302	158,795	158,416	158,045	157,676	157,020	156,209	155,757	155,368	155,221	155,009	154,716	150,103	150,111	149,805
(1)農地 ①+②	①+②	159,517	158,861	158,545	158,030	157,478	156,890	155,923	155,156	154,716	154,337	153,966	153,597	152,941	152,130	151,678	151,289	151,142	150,930	150,637	150,103	150,111	149,805
①田	「秋田の農作物」面積統計	135,224	134,756	134,552	134,253	133,861	133,481	133,025	132,606	132,405	132,180	131,968	131,842	131,685	131,527	131,362	131,168	131,108	131,038	130,868	130,750	130,754	130,713
②畑	a+b+c	24,293	24,105	23,993	23,777	23,617	23,409	22,898	22,550	22,311	22,157	21,998	21,755	21,256	20,603	20,316	20,121	20,034	19,892	19,769	19,353	19,353	19,092
a 普通畑	「秋田の農作物」面積統計	13,934	13,798	13,661	13,536	13,452	13,390	13,047	12,819	12,657	12,676	12,707	12,667	12,384	12,190	12,102	－	－	－	－	－	－	－
b 樹園地	〃	4,277	4,220	4,165	4,126	4,053	3,958	3,814	3,735	3,689	3,558	3,378	3,193	3,140	3,049	2,962	－	－	－	－	－	－	－
c 牧草地	〃	6,082	6,087	6,167	6,115	6,112	6,061	6,037	5,996	5,965	5,923	5,913	5,895	5,732	5,364	5,252	－	－	－	－	－	－	－
(2)採草放牧地	※欄外参照	4,594	4,530	4,466	4,402	4,338	4,274	4,210	4,146	4,079	4,079	4,079	4,079	4,079	4,079	4,079	4,079	4,079	4,079	4,079	－	－	－

［補足説明］

1 農地面積の基礎とした「秋田の農作物」の面積統計については、内訳面積及び県合計面積がそれぞれの桁数で端数処理（四捨五入）されているため、内訳となる市町村別面積の合計を県全体の面積とした。

2 採草放牧地面積は、「世界農業センサス林業地域調査報告書」の「採草放牧に利用されている面積」のうち森林以外の草生地の面積によって把握した。
ただし、同調査は１０年ごとの調査で、最近調査分としては、１９９０年（平成２年）、２０００年（平成１２年）、２０１０年（平成２２年）の統計資料によって把握し、中間の年次は統計資料の変化量で推測した。
なお、２０００年以降は変化がないものとして算定した。

１９９０年（平成２年）	４，７２２ｈａ
２０００年（平成１２年）	４，０７９ｈａ

（単位：ha）

区分	算定根拠等	Ｈ４年	５年	６年	７年	８年	９年	１０年	１１年	１２年	１３年	１４年	１５年	１６年	１７年	１８年	１９年	２０年	２１年	２２年	２３年	２５年	２５年
2 森林	(1)+(2)	839,169	839,079	839,167	839,876	839,115	838,950	839,364	838,755	838,367	838,376	838,124	838,215	838,133	838,340	838,779	839,178	843,867	844,003	844,274	844,126	844,358	837,086
(1)国有林	①+②+③	395,199	394,726	394,511	394,903	393,850	393,623	393,394	392,602	392,127	391,912	391,880	391,727	391,805	391,883	391,756	391,744	396,198	396,193	396,081	396,075	396,084	389,236
①林野庁所管国有林	a-b-c	385,965	385,748	385,721	386,113	386,027	386,047	386,089	385,384	385,246	385,193	385,189	385,208	385,286	385,234	385,214	385,202	385,170	385,165	385,146	385,140	385,168	385,113
a 機能類型別、林種別面積	「東北森林管理局事業統計書」機能類型別、林種別面積	388,981	388,782	388,770	388,770	388,250	388,231	388,231	387,529	387,370	387,317	387,317	387,133	387,133	387,089	387,082	387,082	387,046	387,046	387,037	387,035	387,035	387,013
b 貸付使用地の放牧採草地	「東北森林管理局事業統計書」貸付使用地	1,580	1,581	1,575	1,155	729	695	645	645	607	607	607	383	299	298	298	298	298	298	298	298	298	298
c 林道面積	「道路（林道）」算出面積より	1,436	1,453	1,474	1,502	1,494	1,489	1,497	1,500	1,517	1,517	1,521	1,542	1,548	1,557	1,570	1,582	1,578	1,583	1,593	1,598	1,569	1,602
②官行造林地	「東北森林管理局事業統計書」官行造林地林種別面積	9,082	8,826	8,638	8,638	7,671	7,424	7,153	7,066	6,729	6,567	6,567	6,395	6,395	6,547	6,440	6,440	10,926	10,926	10,833	10,833	10,833	4,041
③その他省庁所管国有林	「秋田県林業統計」保有形態別森林面積	152	152	152	152	152	152	152	152	152	152	124	124	124	102	102	102	102	102	102	102	83	83
(2)民有林	①+②	443,970	444,353	444,656	444,973	445,265	445,327	445,970	446,153	446,240	446,464	446,244	446,488	446,328	446,457	447,023	447,434	447,669	447,810	448,193	448,051	448,274	447,850
①地域森林計画対象民有林	「秋田県林業統計」保有形態別面積	443,130	443,513	443,816	444,135	444,427	444,489	445,132	445,315	445,402	445,626	445,718	445,962	445,802	445,931	446,098	446,509	446,744	446,885	447,268	447,161	447,384	446,960
②地域森林計画対象外民有林	林業木材産業課調べ	840	840	840	838	838	838	838	838	838	838	526	526	526	526	925	925	925	925	925	890	890	890

［補足説明］

1 「機能類型別、林種別面積」は、統計資料同表の総数（＝林地面積の総数＋林地以外）である。

2 「官行造林地」は、統計資料のうち、林地の総数＋林地以外の面積である。

（単位：ha）

区分	算定根拠等	Ｈ４年	５年	６年	７年	８年	９年	１０年	１１年	１２年	１３年	１４年	１５年	１６年	１７年	１８年	１９年	２０年	２１年	２２年	２３年	２４年	２５年
3 原野等 (1)−(2)−(3)+(4)	(1)−(2)−(3)+(4)	14,067	14,178	14,282	13,972	13,656	13,732	13,792	13,902	13,977	13,977	13,977	13,753	13,669	13,668	13,668	13,668	13,668	13,668	13,668	15,506	15,405	15,305
(1)森林以外の草生地	「世界農業センサス」林業地域調査報告書 林野面積中森林以外の草生地	19,219	19,080	18,941	18,802	18,663	18,524	18,385	18,246	18,103	18,103	18,103	18,103	18,103	18,103	18,103	18,103	18,103	18,103	18,103	15,535	15,831	15,229
(2)林野庁所管森林以外の草生地	「世界農業センサス」 林業地域調査報告書 (1)のうち国有林分	2,138	1,953	1,768	1,583	1,398	1,213	1,028	843	654	654	654	654	654	654	654	654	654	654	654	326	274	222
(3)採草放牧地	「世界農業センサス」 林業地域調査報告書 採草放牧面積のうち野草地	4,594	4,530	4,466	4,402	4,338	4,274	4,210	4,146	4,079	4,079	4,079	4,079	4,079	4,079	4,079	4,079	4,079	4,079	4,079	－	－	－
(4)林野庁所管放牧採草地	「東北森林管理局事業統計書」 貸付使用地 ※森林の(1)①bより	1,580	1,581	1,575	1,155	729	695	645	645	607	607	607	383	299	298	298	298	298	298	298	298	298	298

［補足説明］

１ 「世界農業センサス林業地域調査報告書」の「林野面積」のうち森林以外の草生地の面積によって把握した。

ただし、同調査は１０年ごとの調査で、最近調査分としては、１９９０年（平成２年）、２０００年（平成１２年）、２０１０年（平成２２年）の統計資料によって把握し、中間の年次は統計資料の変化量で推測した。

世界農業センサス林業地域調査報告書

	1990年	2000年	2010年
(1)森林以外の草生地	19,497	18,103	15,687
(2)林野庁所管以外の草生地	2,508	654	378
(3)採草放牧地	4,722	4,079	－

（単位：ha）

区分	算定根拠等	Ｈ４年	５年	６年	７年	８年	９年	１０年	１１年	１２年	１３年	１４年	１５年	１６年	１７年	１８年	１９年	２０年	２１年	２２年	２３年	２４年	２５年
4 水面・河川・水路	(1)+(2)+(3)	39,551	39,552	39,578	39,608	39,653	39,779	39,921	39,987	40,038	40,084	40,132	40,171	40,234	40,273	40,324	40,364	40,441	40,504	40,605	40,631	40,994	43,491
(1)水面	①+②+③	11,439	11,439	11,463	11,463	11,463	11,521	11,595	11,595	11,595	11,595	11,595	11,595	11,614	11,614	11,614	11,627	11,627	11,627	11,671	11,671	11,991	14,470
①天然湖沼	a+b	5,544	5,544	5,544	5,544	5,544	5,544	5,544	5,544	5,544	5,544	5,544	5,544	5,544	5,544	5,544	5,544	5,544	5,544	5,544	5,544	5,544	7,985
a 100ha以上	「全国都道府県市区町村別面積調」	5,451	5,451	5,451	5,451	5,451	5,451	5,451	5,451	5,451	5,451	5,451	5,451	5,451	5,451	5,451	5,451	5,451	5,451	5,451	5,451	5,451	7,892
b 10ha以上100ha未満	「自然環境保全基礎調査 湖沼調査報告書」	93	93	93	93	93	93	93	93	93	93	93	93	93	93	93	93	93	93	93	93	93	93
②人造湖	「ダム年鑑」及び 「農業用ダム台帳」	2,658	2,658	2,682	2,682	2,682	2,740	2,814	2,814	2,814	2,814	2,814	2,814	2,833	2,833	2,833	2,846	2,846	2,846	2,890	2,890	3,210	3,248
③ため池	a+b+c	3,237	3,237	3,237	3,237	3,237	3,237	3,237	3,237	3,237	3,237	3,237	3,237	3,237	3,237	3,237	3,237	3,237	3,237	3,237	3,237	3,237	3,237
a 堤高0～5mのため池	総貯水量÷平均堤高3.5m×係数	1,379	1,379	1,379	1,379	1,379	1,379	1,379	1,379	1,379	1,379	1,379	1,379	1,379	1,379	1,379	1,379	1,379	1,379	1,379	1,379	1,379	1,379
総有効貯水量(千㎥)	「ため池台帳」	13,785	13,785	13,785	13,785	13,785	13,785	13,785	13,785	13,785	13,785	13,785	13,785	13,785	13,785	13,785	13,785	13,785	13,785	13,785	13,785	13,785	13,785
係数	※第３次改定資料と同率	3.5	3.5	3.5	3.5	3.5	3.5	3.5	3.5	3.5	3.5	3.5	3.5	3.5	3.5	3.5	3.5	3.5	3.5	3.5	3.5	3.5	3.5
b 堤高5～10mのため池	総貯水量÷平均堤高7.5m×係数	1,271	1,271	1,271	1,271	1,271	1,271	1,271	1,271	1,271	1,271	1,271	1,271	1,271	1,271	1,271	1,271	1,271	1,271	1,271	1,271	1,271	1,271
総有効貯水量(千㎥)	「ため池台帳」	27,241	27,241	27,241	27,241	27,241	27,241	27,241	27,241	27,241	27,241	27,241	27,241	27,241	27,241	27,241	27,241	27,241	27,241	27,241	27,241	27,241	27,241
係数	※第３次改定資料と同率	3.5	3.5	3.5	3.5	3.5	3.5	3.5	3.5	3.5	3.5	3.5	3.5	3.5	3.5	3.5	3.5	3.5	3.5	3.5	3.5	3.5	3.5
c 堤高10～15mのため池	総貯水量÷平均堤高12.5m×係数	587	587	587	587	587	587	587	587	587	587	587	587	587	587	587	587	587	587	587	587	587	587
総有効貯水量(千㎥)	「ため池台帳」	20,979	20,979	20,979	20,979	20,979	20,979	20,979	20,979	20,979	20,979	20,979	20,979	20,979	20,979	20,979	20,979	20,979	20,979	20,979	20,979	20,979	20,979
係数	※第３次改定資料と同率	3.5	3.5	3.5	3.5	3.5	3.5	3.5	3.5	3.5	3.5	3.5	3.5	3.5	3.5	3.5	3.5	3.5	3.5	3.5	3.5	3.5	3.5
(2)河川	①+②+③	20,301	20,311	20,320	20,350	20,388	20,445	20,501	20,550	20,580	20,596	20,615	20,632	20,653	20,676	20,711	20,744	20,808	20,862	20,906	20,966	21,009	21,024
①１級河川	「河川調書」の流路延長から 建設政策課で推計	18,524	18,533	18,546	18,574	18,610	18,663	18,716	18,764	18,792	18,806	18,824	18,840	18,860	18,880	18,913	18,944	19,007	19,058	19,099	19,158	19,201	19,213
②２級河川	〃	1,444	1,444	1,444	1,446	1,448	1,452	1,454	1,455	1,457	1,459	1,460	1,461	1,462	1,465	1,467	1,469	1,470	1,473	1,476	1,477	1,477	1,480
③準用河川	〃	333	334	330	330	330	330	331	331	331	331	331	331	331	331	331	331	331	331	331	331	331	331
(3)水路	①+②	7,811	7,802	7,795	7,795	7,802	7,813	7,825	7,842	7,863	7,893	7,922	7,944	7,967	7,983	7,999	7,993	8,006	8,015	8,028	7,994	7,994	7,997
①整備済水田の水路	a×b	4,661	4,698	4,722	4,775	4,866	4,974	5,082	5,212	5,333	5,471	5,575	5,655	5,733	5,792	5,846	5,894	5,941	5,973	6,016	6,048	6,066	6,095
a 水田面積	農地整備課調べ	69,574	70,125	70,478	71,274	72,626	74,244	75,849	77,798	79,601	81,651	83,214	84,409	85,568	86,449	87,247	87,968	88,673	89,154	89,788	90,267	90,532	90,968
b 水路率(%)	※第３次改定資料と同率	6.7	6.7	6.7	6.7	6.7	6.7	6.7	6.7	6.7	6.7	6.7	6.7	6.7	6.7	6.7	6.7	6.7	6.7	6.7	6.7	6.7	6.7
②未整備水田の水路	a×b	3,150	3,104	3,073	3,020	2,936	2,839	2,743	2,630	2,530	2,422	2,347	2,289	2,234	2,191	2,153	2,099	2,065	2,042	2,012	1,946	1,928	1,902
a 水田面積	農地整備課調べ	65,626	64,675	64,022	62,926	61,174	59,156	57,151	54,802	52,699	50,449	48,886	47,691	46,532	45,651	44,853	43,727	43,022	42,541	41,907	40,534	40,168	39,631
b 水路率(%)	※第３次改定資料と同率	4.8	4.8	4.8	4.8	4.8	4.8	4.8	4.8	4.8	4.8	4.8	4.8	4.8	4.8	4.8	4.8	4.8	4.8	4.8	4.8	4.8	4.8

（単位：ha）

区分	算定根拠等	Ｈ４年	５年	６年	７年	８年	９年	１０年	１１年	１２年	１３年	１４年	１５年	１６年	１７年	１８年	１９年	２０年	２１年	２２年	２３年	２４年	２５年
5 道路	(1)+(2)+(3)	28,333	28,703	28,999	29,399	29,758	30,050	30,530	30,925	31,201	31,533	31,940	32,482	32,755	32,975	33,209	33,460	33,872	34,174	33,888	34,002	34,068	34,304
(1)一般道	①+②+③+④	16,814	17,123	17,376	17,718	18,083	18,329	18,769	19,138	19,337	19,568	19,937	20,394	20,644	20,846	21,060	21,307	21,714	22,017	21,762	21,875	21,960	22,063
①高速自動車国道	「道路統計年報」	571	571	571	571	667	667	812	768	768	768	799	1,013	1,013	1,013	1,013	1,013	1,152	1,145	1,140	1,140	1,140	1,140
②一般国道	a+b	2,308	2,576	2,571	2,636	2,652	2,684	2,770	2,897	2,879	2,885	2,977	3,047	3,078	3,095	3,114	3,238	3,472	3,469	3,484	3,522	3,550	3,615
a 指定区間	「道路統計年報」	969	1,004	997	1,052	1,048	1,052	1,098	1,181	1,183	1,189	1,275	1,285	1,266	1,271	1,271	1,350	1,558	1,555	1,569	1,597	1,619	1,679
b 指定区間外	〃	1,339	1,572	1,574	1,584	1,604	1,632	1,672	1,716	1,696	1,696	1,702	1,762	1,812	1,824	1,843	1,889	1,914	1,914	1,915	1,925	1,930	1,936
③都道府県道	a+b−c	3,100	2,929	2,969	3,235	3,363	3,434	3,466	3,543	3,579	3,613	3,709	3,738	3,834	3,883	3,923	3,969	4,006	4,035	4,044	4,072	4,068	4,065
a 主要地方道	「道路統計年報」	1,554	1,388	1,845	1,864	1,917	1,962	1,989	2,003	2,024	2,058	2,115	2,139	2,197	2,234	2,272	2,291	2,320	2,328	2,333	2,352	2,349	2,345
b 一般都道府県道	〃	1,576	1,571	1,154	1,401	1,476	1,505	1,510	1,573	1,588	1,588	1,627	1,632	1,670	1,682	1,684	1,711	1,720	1,740	1,744	1,753	1,752	1,753
c 自転車道	道路課調べ	30	30	30	30	30	33	33	33	33	33	33	33	33	33	33	33	33	33	33	33	33	33
④市町村道	「道路統計年報」	10,835	11,047	11,265	11,276	11,401	11,544	11,721	11,930	12,111	12,302	12,452	12,596	12,719	12,855	13,010	13,087	13,084	13,369	13,094	13,141	13,203	13,243
(2)農道 ①+②	①+②	8,487	8,495	8,491	8,491	8,513	8,518	8,526	8,530	8,557	8,624	8,624	8,659	8,657	8,657	8,662	8,650	8,666	8,663	8,619	8,616	8,616	8,588
①ほ場内農道 a+b	a+b	7,966	7,954	7,946	7,942	7,946	7,954	7,955	7,964	7,979	8,006	8,029	8,043	8,056	8,057	8,064	8,056	8,067	8,072	8,044	8,042	8,042	8,039
a 水田地域のほ場内農道	整備済と未整備の合計	7,202	7,194	7,187	7,188	7,195	7,206	7,218	7,234	7,254	7,282	7,310	7,331	7,352	7,369	7,383	7,378	7,391	7,400	7,375	7,380	7,380	7,384
・整備済水田の農道	水田面積×農道率	4,314	4,348	4,370	4,419	4,503	4,603	4,703	4,823	4,935	5,062	5,159	5,233	5,305	5,360	5,409	5,454	5,498	5,528	5,567	5,597	5,613	5,640
水田面積	農地整備課調べ	69,574	70,125	70,478	71,274	72,626	74,244	75,849	77,798	79,601	81,651	83,214	84,409	85,568	86,449	87,247	87,968	88,673	89,154	89,788	90,267	90,532	90,968
農道率(%)	※第３次改定資料と同率	6.2	6.2	6.2	6.2	6.2	6.2	6.2	6.2	6.2	6.2	6.2	6.2	6.2	6.2	6.2	6.2	6.2	6.2	6.2	6.2	6.2	6.2
・未整備水田の農道	水田面積×農道率	2,888	2,846	2,817	2,769	2,692	2,603	2,515	2,411	2,319	2,220	2,151	2,098	2,047	2,009	1,974	1,924	1,893	1,872	1,808	1,783	1,767	1,744
水田面積	農地整備課調べ	65,626	64,675	64,022	62,926	61,174	59,156	57,151	54,802	52,699	50,449	48,886	47,691	46,532	45,651	44,853	43,727	43,022	42,541	41,080	40,534	40,168	39,632
農道率(%)	※第３次改定資料と同率	4.4	4.4	4.4	4.4	4.4	4.4	4.4	4.4	4.4	4.4	4.4	4.4	4.4	4.4	4.4	4.4	4.4	4.4	4.4	4.4	4.4	4.4
b 畑地域のほ場内農道	整備済と未整備の合計	764	760	759	754	751	748	737	730	725	724	719	712	704	688	681	678	676	672	669	662	662	655
・整備済畑の農道	水田面積×農道率	313	314	315	315	318	320	320	323	323	324	324	325	326	326	326	327	327	327	327	328	328	328
畑面積	農地整備課調べ	4,670	4,687	4,706	4,708	4,753	4,771	4,779	4,816	4,816	4,829	4,840	4,854	4,859	4,866	4,872	4,876	4,881	4,883	4,887	4,892	4,894	4,897
農道率(%)	※第３次改定資料と同率	6.7	6.7	6.7	6.7	6.7	6.7	6.7	6.7	6.7	6.7	6.7	6.7	6.7	6.7	6.7	6.7	6.7	6.7	6.7	6.7	6.7	6.7
・未整備畑の農道	水田面積×農道率	451	446	444	439	433	428	417	407	402	400	395	387	378	362	355	351	349	345	342	334	334	327
畑面積	農地整備課調べ	19,630	19,413	19,294	19,092	18,847	18,629	18,121	17,684	17,484	17,371	17,160	16,846	16,441	15,734	15,444	15,245	15,153	15,009	14,882	14,508	14,506	14,203
農道率(%)	※第３次改定資料と同率	2.3	2.3	2.3	2.3	2.3	2.3	2.3	2.3	2.3	2.3	2.3	2.3	2.3	2.3	2.3	2.3	2.3	2.3	2.3	2.3	2.3	2.3
②ほ場外農道	延長×幅員	521	541	545	549	567	564	571	566	578	618	595	616	601	600	598	594	599	591	575	574	574	549
延長（m）	「農道管理状況調書」	651,859	676,784	681,824	686,286	708,274	705,018	714,219	707,410	722,924	772,404	743,679	769,609	750,958	750,034	747,791	743,092	748,573	738,287	718,681	718,069	717,387	686,150
幅員(m)	※第３次改定資料と同率	8	8	8	8	8	8	8	8	8	8	8	8	8	8	8	8	8	8	8	8	8	8
(3)林道	①+②	3,032	3,085	3,132	3,190	3,162	3,203	3,235	3,257	3,307	3,341	3,379	3,429	3,454	3,472	3,487	3,503	3,492	3,494	3,507	3,511	3,492	3,653
①国有林林道	延長×幅員	1,436	1,453	1,474	1,502	1,494	1,489	1,497	1,500	1,517	1,517	1,521	1,542	1,548	1,557	1,570	1,582	1,578	1,583	1,593	1,598	1,570	1,607
延長(除併用林道、m)	「東北森林管理局事業統計書」	1,795,000	1,816,000	1,842,000	1,877,000	1,868,000	1,861,000	1,871,000	1,875,000	1,896,072	1,896,072	1,901,593	1,928,376	1,934,707	1,946,081	1,962,207	1,978,736	1,972,936	1,978,908	1,958,666	1,996,751	1,961,671	2,009,000
林道のうち自動車道延長	「東北森林管理局事業統計書」	2,378,000	2,406,000	2,432,000	2,481,000	2,420,000	2,393,000	2,402,000	2,405,000	2,428,528	2,440,560	2,446,616	2,464,580	2,472,852	2,478,112	2,487,946	2,493,987	2,506,939	2,512,992	2,524,503	2,532,913	2,543,960	2,575,000
上記のうち併用林道	「東北森林管理局事業統計書」	583,000	590,000	590,000	604,000	552,000	532,000	531,000	530,000	532,456	544,488	545,023	536,204	538,145	532,031	525,739	515,251	534,003	534,084	565,837	536,162	582,289	566,000
幅員(m)	※第３次改定資料と同率	8	8	8	8	8	8	8	8	8	8	8	8	8	8	8	8	8	8	8	8	8	8
②民有林林道	延長×幅員	1,596	1,632	1,658	1,688	1,668	1,714	1,738	1,757	1,790	1,824	1,858	1,887	1,906	1,915	1,917	1,921	1,914	1,911	1,914	1,913	1,922	2,046
延長(m)	「秋田県林業統計」	1,995,583	2,039,393	2,072,127	2,109,449	2,084,390	2,142,353	2,173,122	2,196,727	2,238,082	2,280,373	2,322,985	2,358,525	2,381,891	2,393,125	2,396,799	2,401,015	2,392,424	2,388,501	2,393,064	2,390,735	2,403,074	2,557,000
幅員(m)	※第３次改定資料と同率	8	8	8	8	8	8	8	8	8	8	8	8	8	8	8	8	8	8	8	8	8	8

［補足説明］
1 一般都道府県道については、道路課調べにより、一般都道府県道から自転車道を減じて算出した面積と、「道路統計年報」と比較して同数であることを再確認した。
2 ほ場外農道の延長は、「農道管理状況調書」のうち、幅員４ｍ以上の農道を対象とした。
3 林道の延長は、国有林林道については、自動車道のうち併用林道を除く林道を対象とし、民有林林道については、現況林道延長を対象とした。

（単位：ha）

区分	算定根拠等	Ｈ４年	５年	６年	７年	８年	９年	１０年	１１年	１２年	１３年	１４年	１５年	１６年	１７年	１８年	１９年	２０年	２１年	２２年	２３年	２４年	２５年
６ 宅地	A+B+C	25,289	25,430	25,714	26,187	26,620	26,777	27,040	27,379	27,721	28,010	28,137	28,429	28,578	28,752	28,958	29,132	29,263	29,455	29,548	29,646	29,726	29,699
A 評価総地積	「固定資産の価格等の概要調書」	21,471	21,705	21,956	22,147	22,363	22,701	22,934	23,173	23,521	23,685	23,846	24,088	24,164	24,164	24,330	24,426	24,617	24,803	24,884	24,977	25,061	25,104
B 非課税地積	「固定資産の価格等の概要調書」	2,059	2,012	2,102	2,384	2,601	2,448	2,504	2,636	2,641	2,765	2,777	2,827	2,904	3,086	3,191	3,273	3,256	3,262	3,274	3,278	3,275	3,284
C 村落地区補正量	別紙算定表による	1,759	1,713	1,656	1,656	1,656	1,628	1,602	1,570	1,559	1,559	1,514	1,514	1,510	1,502	1,437	1,433	1,390	1,390	1,390	1,390	1,390	1,311
(1)住宅地	①+②+③+④	16,170	16,276	16,387	16,573	16,721	16,904	17,039	17,144	17,320	17,430	17,509	17,664	17,760	17,823	17,865	17,908	17,985	18,066	18,133	18,169	18,202	18,134
①住宅地の評価総地積	「固定資産の価格の概要調書」	14,747	14,880	15,023	15,195	15,340	15,538	15,684	15,808	15,990	16,096	16,199	16,336	16,418	16,486	16,579	16,634	16,744	16,822	16,889	16,937	16,968	16,976
②県・市町村営住宅用地	建設政策課調べ	165	169	177	191	195	197	206	209	211	214	221	240	253	255	253	244	243	247	246	237	239	216
③公務員住宅用地	建設政策課調べ	27	28	28	28	27	29	28	28	28	29	29	28	32	31	28	27	25	25	22	22	22	20
④村落地区補正量	別紙算定表による	1,231	1,199	1,159	1,159	1,159	1,140	1,121	1,099	1,091	1,091	1,060	1,060	1,057	1,051	1,005	1,003	973	973	973	973	973	922
(2)工業用地 ①+②	①+②	1,659	1,694	1,711	1,740	1,729	1,709	1,662	1,574	1,589	1,512	1,507	1,453	1,451	1,544	1,576	1,529	1,545	1,597	1,611	1,550	1,447	1,511
①従業員３０人以上の事業所	「秋田県の工業」	1,343	1,372	1,371	1,411	1,417	1,404	1,370	1,290	1,312	1,267	1,251	1,200	1,188	1,293	1,337	1,326	1,334	1,360	1,349	1,323	1,228	1,249
②従業員4～29人の事業所	①×a÷b	316	322	340	329	312	305	292	284	277	245	256	253	263	251	239	203	211	237	262	227	219	262
a 製造品出荷額等（従業員4～29人、万円）	「秋田県の工業」	31,681,420	30,178,154	31,224,910	30,010,131	30,184,180	29,617,315	30,457,530	29,448,550	28,218,906	27,676,363	25,322,402	23,271,257	23,541,974	22,800,429	21,220,840	20,962,695	22,644,008	23,107,463	19,257,050	19,284,930	18,309,897	19,509,866
b 製造品出荷額等（従業員30人以上、万円）	〃	134,782,284	128,553,674	125,941,080	129,032,628	137,145,694	136,181,254	143,035,075	133,580,358	133,792,695	143,026,569	124,004,688	110,250,931	106,598,039	117,280,029	119,035,844	137,593,327	143,504,046	132,476,971	99,222,881	112,472,999	102,785,537	92,854,310
(3)その他の宅地	宅地-(1)-(2)	7,460	7,460	7,616	7,873	8,171	8,165	8,339	8,661	8,812	9,068	9,121	9,312	9,367	9,385	9,517	9,695	9,733	9,792	9,804	9,927	10,076	10,054

（単位：ha）　位：ha）

区分	算定根拠等	Ｈ４年	５年	６年	７年	８年	９年	１０年	１１年	１２年	１３年	１４年	１５年	１６年	１７年	１８年	１９年	２０年	２１年	２２年	２３年	２４年	２５年
7 その他	県合計面積－１－２－３－４－５	50,775	50,978	50,592	49,703	50,560	50,759	50,431	50,961	51,112	50,826	50,867	50,496	50,833	51,005	50,527	50,052	44,896	46,812	46,929	49,615	48,979	53,951
１　農用地の合計		164,111	163,391	163,011	162,432	161,816	161,164	160,133	159,302	158,795	158,416	158,045	157,676	157,020	156,209	155,757	155,368	155,221	155,009	154,716	150,103	150,111	149,805
２　森林の合計		839,169	839,079	839,167	839,876	839,115	838,950	839,364	838,755	838,367	838,376	838,124	838,215	838,133	838,340	838,779	839,178	843,867	844,003	844,274	844,126	844,358	837,086
３　原野の合計		14,067	14,178	14,282	13,972	13,656	13,732	13,792	13,902	13,977	13,977	13,977	13,753	13,669	13,668	13,668	13,668	13,668	13,668	13,668	15,506	15,405	15,305
４　水面・河川・水路の合計		39,551	39,552	39,578	39,608	39,653	39,779	39,921	39,987	40,038	40,084	40,132	40,171	40,234	40,273	40,324	40,364	40,441	40,504	40,605	40,631	40,994	43,491
５　道路の合計		28,333	28,703	28,999	29,399	29,758	30,050	30,530	30,925	31,201	31,533	31,940	32,482	32,755	32,975	33,209	33,460	33,872	34,174	33,888	34,002	34,068	34,304
６　宅地の合計		25,289	25,430	25,714	26,187	26,620	26,777	27,040	27,379	27,721	28,010	28,137	28,429	28,578	28,752	28,958	29,132	29,263	29,455	29,548	29,646	29,726	29,699
県　合　計　面　積	「全国都道府県市区町村別面積調」	1,161,295	1,161,311	1,161,343	1,161,177	1,161,178	1,161,211	1,161,211	1,161,211	1,161,211	1,161,222	1,161,222	1,161,222	1,161,222	1,161,222	1,161,222	1,161,222	1,161,228	1,163,625	1,163,628	1,163,628	1,163,630	1,163,630

(2) 利用区分別面積と関係指標の推移

①農用地

区分 / 年次	農用地面積 農地 田	農用地面積 農地 畑	農用地面積 採草放牧地	農用地面積 計	人口	農業就業人口	人口1人当たり農用地面積	農業就業人口1人当たり農用地面積
	ha	ha	ha	ha	人	人	㎡／人	㎡／人
平　４	135,224	24,293	4,594	164,111	1,219,982	103,970	1,345	15,784
５	134,756	24,105	4,530	163,391	1,217,315	101,720	1,342	16,063
６	134,552	23,993	4,466	163,011	1,216,034	106,440	1,341	15,315
７	134,253	23,777	4,402	162,432	1,213,667	100,108	1,338	16,226
８	133,861	23,617	4,338	161,816	1,209,580	94,650	1,338	17,096
９	133,481	23,409	4,274	161,164	1,204,824	93,330	1,338	17,268
１０	133,025	22,898	4,210	160,133	1,199,900	92,580	1,335	17,297
１１	132,606	22,550	4,146	159,302	1,194,601	92,230	1,334	17,272
１２	132,405	22,311	4,079	158,795	1,189,279	98,498	1,335	16,122
１３	132,180	22,157	4,079	158,416	1,183,164	98,280	1,339	16,119
１４	131,968	21,998	4,079	158,045	1,174,946	97,700	1,345	16,177
１５	131,842	21,755	4,079	157,676	1,165,424	97,710	1,353	16,137
１６	131,685	21,256	4,079	157,020	1,156,265	96,970	1,358	16,193
１７	131,527	20,603	4,079	156,209	1,145,501	91,068	1,364	17,153
１８	131,362	20,316	4,079	155,757	1,133,794	－	1,374	－
１９	131,168	20,121	4,079	155,368	1,120,646	－	1,386	－
２０	131,108	20,034	4,079	155,221	1,109,007	－	1,401	－
２１	131,038	19,892	4,079	155,009	1,097,483	－	1,412	－
２２	130,868	19,769	4,079	154,716	1,085,997	－	1,425	－
２３	130,750	19,353	－	150,103	1,075,058	－	1,396	－
２４	130,640	19,353	－	149,993	1,063,143	－	1,411	－
２５	130,713	19,092	－	149,805	1,050,132	－	1,427	－

（参考：全国）

農用地面積	人口	農業就業人口	人口1人当たり農用地面積	農業就業人口1人当たり農用地面積
万ha	人	人	㎡／人	㎡／人
525	124,451,938	4,521,650	422	11,611
521	124,764,215	4,402,580	418	11,834
517	125,033,542	4,296,430	413	12,033
513	125,568,504	4,139,809	409	12,392
508	125,864,022	3,970,110	404	12,796
504	126,166,019	3,931,250	399	12,820
499	126,486,430	3,891,950	395	12,821
495	126,686,324	3,844,530	391	12,875
491	126,925,843	3,844,530	387	12,771
487	127,290,749	3,820,010	383	12,749
484	127,435,350	3,750,770	380	12,904
482	127,619,474	3,684,120	378	13,083
481	127,686,608	3,621,560	377	13,282
478	127,767,994	3,352,590	374	14,258
476	127,769,510	－	373	－
473	127,770,794	－	370	－
471	127,692,273	－	370	－
469	127,509,567	－	368	－
467	128,057,352	－	365	－
456	126,923,410	－	359	－
455	126,659,683	－	359	－
	127,297,686	－		－

１ 農地面積は、「秋田の農作物（東北農政局）」による。（各年７月１５日現在）
２ 採草放牧地面積は、「世界農林業センサス林業地域調査報告書（1990年及び2000年）」による。
　ただし、調査年以外の中間年次は、統計資料の変化量で推計した。
３ 人口は、国勢調査及び調査統計課又は総務省推計による。（各年１０月１日現在）
４ 農業就業人口は、農業構造動態調査による。（各年１月１日現在）
　なお、平成１８年以降は、都道府県別の公表数値がないため把握できない。
５ 参考欄の農用地面積は国土交通省調べ、人口は総務省調べ、農業就業人口は各年の「秋田県勢要覧」による。

②森林

区分 / 年次	森林面積 国有林	森林面積 民有林	森林面積 計	人口	県土面積	人口１人当たり森林面積	県土面積に占める森林面積の割合
	ha	ha	ha	人	ha	㎡／人	%
平　４	395,199	443,970	839,169	1,219,982	1,161,295	6,879	72.3
５	394,726	444,353	839,079	1,217,315	1,161,311	6,893	72.3
６	394,511	444,656	839,167	1,216,034	1,161,343	6,901	72.3
７	394,903	444,973	839,876	1,213,667	1,161,177	6,920	72.3
８	393,850	445,265	839,115	1,209,580	1,161,178	6,937	72.3
９	393,623	445,327	838,950	1,204,824	1,161,211	6,963	72.2
１０	393,394	445,970	839,364	1,199,900	1,161,211	6,995	72.3
１１	392,602	446,153	838,755	1,194,601	1,161,211	7,021	72.2
１２	392,127	446,240	838,367	1,189,279	1,161,211	7,049	72.2
１３	391,912	446,464	838,376	1,183,164	1,161,222	7,086	72.2
１４	391,880	446,244	838,124	1,174,946	1,161,222	7,133	72.2
１５	391,727	446,488	838,215	1,165,424	1,161,222	7,192	72.2
１６	391,805	446,328	838,133	1,156,265	1,161,222	7,249	72.2
１７	391,883	446,457	838,340	1,145,501	1,161,222	7,319	72.2
１８	391,756	447,023	838,779	1,133,794	1,161,222	7,398	72.2
１９	391,744	447,434	839,178	1,120,646	1,161,222	7,488	72.3
２０	396,198	447,669	843,867	1,109,007	1,161,228	7,609	72.7
２１	396,193	447,810	844,003	1,097,483	1,163,625	7,690	72.5
２２	396,083	448,193	844,276	1,085,997	1,163,625	7,774	72.6
２３	396,075	448,050	844,125	1,075,058	1,163,628	7,852	72.5
２４	396,084	448,274	844,358	1,063,143	1,163,630	7,942	72.6
２５	389,236	447,850	837,086	1,050,132	1,163,632	7,971	71.9

（参考：全国）

森林面積	人口	国土面積	人口１人当たり森林面積	国土面積に占める森林面積の割合
万ha	人	ha	㎡／人	%
2,520	124,451,938	37,780,043	2,025	66.7
2,518	124,764,215	37,781,209	2,018	66.6
2,516	125,033,542	37,781,886	2,012	66.6
2,514	125,568,504	37,782,941	2,002	66.5
2,513	125,864,022	37,783,689	1,997	66.5
2,512	126,166,019	37,784,658	1,991	66.5
2,511	126,486,430	37,785,464	1,985	66.5
2,511	126,686,324	37,786,366	1,982	66.5
2,511	126,925,843	37,787,306	1,978	66.5
2,511	127,290,749	37,788,025	1,973	66.4
2,510	127,435,350	37,788,725	1,970	66.4
2,509	127,619,474	37,789,920	1,966	66.4
2,509	127,686,608	37,790,697	1,965	66.4
2,510	127,767,994	37,791,478	1,964	66.4
2,509	127,769,510	37,792,314	1,964	66.4
2,508	127,770,794	37,792,999	1,963	66.4
2,508	127,692,273	37,794,357	1,964	66.4
2,507	127,509,567	37,794,651	1,966	66.3
2,507	128,057,352	37,795,010	1,958	66.3
2,506	126,923,410	37,795,484	1,974	66.3
2,506	126,659,683	37,795,991	1,979	66.3
	127,297,686	37,796,173		

１ 国有林は、「東北森林管理局事業統計書（東北森林管理局）」による。（各年８月１日現在）
２ 民有林は、「秋田県林業統計（林業木材産業課）」による。（各年前年度末現在）
３ 人口は、国勢調査及び調査統計課又は総務省推計による。（各年１０月１日現在）
４ 参考欄の森林面積は国土交通省調べ、人口は総務省調べ、国土面積は国土地理院調べによる。

③原野等

区分 / 年次	原野面積	人口	県土面積	人口１人当たり原野面積	県土面積に占める原野面積の割合
	ha	人	ha	㎡／人	%
平　４	14,067	1,219,982	1,161,295	115	1.2
５	14,178	1,217,315	1,161,311	116	1.2
６	14,282	1,216,034	1,161,343	117	1.2
７	13,972	1,213,667	1,161,177	115	1.2
８	13,656	1,209,580	1,161,178	113	1.2
９	13,732	1,204,824	1,161,211	114	1.2
１０	13,792	1,199,900	1,161,211	115	1.2
１１	13,902	1,194,601	1,161,211	116	1.2
１２	13,977	1,189,279	1,161,211	118	1.2
１３	13,977	1,183,164	1,161,222	118	1.2
１４	13,977	1,174,946	1,161,222	119	1.2
１５	13,753	1,165,424	1,161,222	118	1.2
１６	13,669	1,156,265	1,161,222	118	1.2
１７	13,668	1,145,501	1,161,222	119	1.2
１８	13,668	1,133,794	1,161,222	121	1.2
１９	13,668	1,120,646	1,161,222	122	1.2
２０	13,668	1,109,007	1,161,228	123	1.2
２１	13,668	1,097,483	1,163,625	125	1.2
２２	13,668	1,085,997	1,163,625	126	1.2
２３	15,506	1,075,058	1,163,628	144	1.3
２４	15,405	1,063,143	1,163,630	145	1.3
２５	15,606	1,050,132	1,163,632	149	1.3

（参考：全国）

原野面積	人口	国土面積	人口１人当たり原野面積	国土面積に占める原野面積の割合
万ha	人	ha	㎡／人	%
27	124,451,938	37,780,043	22	0.7
27	124,764,215	37,781,209	22	0.7
26	125,033,542	37,781,886	21	0.7
26	125,568,504	37,782,941	21	0.7
26	125,864,022	37,783,689	21	0.7
26	126,166,019	37,784,658	21	0.7
26	126,486,430	37,785,464	21	0.7
26	126,686,324	37,786,366	21	0.7
27	126,925,843	37,787,306	21	0.7
27	127,290,749	37,788,025	21	0.7
26	127,435,350	37,788,725	20	0.7
26	127,619,474	37,789,920	20	0.7
27	127,686,608	37,790,697	21	0.7
28	127,767,994	37,791,478	22	0.7
28	127,769,510	37,792,314	22	0.7
28	127,770,794	37,792,999	22	0.7
28	127,692,273	37,794,357	22	0.7
28	127,509,567	37,794,651	22	0.7
28	128,057,352	37,795,010	22	0.7
34	126,923,410	37,795,484	27	0.9
34	126,659,683	37,795,991	27	0.9
	127,297,686	37,796,173		

１ 原野面積は、「世界農林業センサス林業地域調査報告書（1990年及び2000年）」及び
　「東北森林管理局事業統計書（東北森林管理局）」による。
　ただし、調査年以外の中間年次は、統計資料の変化量で推計した。
２ 人口は、国勢調査及び調査統計課又は総務省推計による。（各年１０月１日現在）
３ 参考欄の原野面積は国土交通省調べ、人口は総務省調べ、国土面積は国土地理院調べによる。

④水面・河川・水路

区分 / 年次	面積 水面	面積 河川	面積 水路	面積 計	人口	県土面積	人口１人当たり水面河川水路面積	県土面積に占める水面河川水路面積の割合
	ha	ha	ha	ha	人	ha	㎡／人	%
平　４	11,439	20,301	7,811	39,551	1,219,982	1,161,295	324	3.4
５	11,439	20,311	7,802	39,552	1,217,315	1,161,311	325	3.4
６	11,463	20,320	7,795	39,578	1,216,034	1,161,343	325	3.4
７	11,463	20,350	7,795	39,608	1,213,667	1,161,177	326	3.4
８	11,463	20,388	7,802	39,653	1,209,580	1,161,178	328	3.4
９	11,521	20,445	7,813	39,779	1,204,824	1,161,211	330	3.4
１０	11,595	20,501	7,825	39,921	1,199,900	1,161,211	333	3.4
１１	11,595	20,550	7,842	39,987	1,194,601	1,161,211	335	3.4
１２	11,595	20,580	7,863	40,038	1,189,279	1,161,211	337	3.4
１３	11,595	20,596	7,893	40,084	1,183,164	1,161,222	339	3.5
１４	11,595	20,615	7,922	40,132	1,174,946	1,161,222	342	3.5
１５	11,595	20,632	7,944	40,171	1,165,424	1,161,222	345	3.5
１６	11,614	20,653	7,967	40,234	1,156,265	1,161,222	348	3.5
１７	11,614	20,676	7,983	40,273	1,145,501	1,161,222	352	3.5
１８	11,614	20,711	7,999	40,324	1,133,794	1,161,222	356	3.5
１９	11,627	20,744	7,993	40,364	1,120,646	1,161,222	360	3.5
２０	11,627	20,808	8,006	40,441	1,109,007	1,161,228	365	3.5
２１	11,627	20,862	8,015	40,504	1,097,483	1,163,625	369	3.5
２２	11,671	20,906	8,028	40,605	1,085,997	1,163,625	374	3.5
２３	11,671	20,935	7,994	40,600	1,075,058	1,163,628	378	3.5
２４	11,991	21,009	7,994	40,994	1,063,143	1,163,630	386	3.5
２５	11,991	21,055	8,001	41,047	1,050,132	1,163,632	391	3.5

（参考：全国）

水面河川水路面積	人口	国土面積	人口１人当たり水面河川水路面積	国土面積に占める水面河川水路面積の割合
万ha	人	ha	㎡／人	%
132	124,451,938	37,780,043	106	3.5
132	124,764,215	37,781,209	106	3.5
132	125,033,542	37,781,886	106	3.5
132	125,568,504	37,782,941	105	3.5
133	125,864,022	37,783,689	106	3.5
133	126,166,019	37,784,658	105	3.5
133	126,486,430	37,785,464	105	3.5
133	126,686,324	37,786,366	105	3.5
135	126,925,843	37,787,306	106	3.6
135	127,290,749	37,788,025	106	3.6
135	127,435,350	37,788,725	106	3.6
134	127,619,474	37,789,920	105	3.5
133	127,686,608	37,790,697	104	3.5
134	127,767,994	37,791,478	105	3.5
135	127,769,510	37,792,314	106	3.6
133	127,770,794	37,792,999	104	3.5
133	127,692,273	37,794,357	104	3.5
133	127,509,567	37,794,651	104	3.5
133	128,057,352	37,795,010	104	3.5
134	126,923,410	37,795,484	106	3.5
134	126,659,683	37,795,991	106	3.5
	127,297,686	37,796,173		

１　水面面積は、「全国都道府県市区町村別面積調（国土地理院）」、「ダム年鑑（日本ダム協会）」、「農業用ダム台帳（農林水産省）」及び「ため池台帳（農林水産省）」による。
２　河川面積は、「河川調書（河川砂防課）」による流路延長を基に、建設政策課で推計した。
３　水路面積は、農地整備課調べによる整備済水田面積を基に、建設政策課で推計した。
４　人口は、国勢調査及び調査統計課又は総務省推計による。（各年１０月１日現在）
５　参考欄の水面・河川・水路面積は国土交通省調べ、人口は総務省調べ、国土面積は国土地理院調べによる。

⑤道路

区分 / 年次	道路面積 一般道路	道路面積 農道	道路面積 林道	道路面積 計	人口	県土面積	人口１人当たり道路面積	県土面積に占める道路面積の割合
	ha	ha	ha	ha	人	ha	㎡／人	%
平　４	16,814	8,487	3,032	28,333	1,219,982	1,161,295	232	2.4
５	17,123	8,495	3,085	28,703	1,217,315	1,161,311	236	2.5
６	17,376	8,491	3,132	28,999	1,216,034	1,161,343	238	2.5
７	17,718	8,491	3,190	29,399	1,213,667	1,161,177	242	2.5
８	18,083	8,513	3,162	29,758	1,209,580	1,161,178	246	2.6
９	18,329	8,518	3,203	30,050	1,204,824	1,161,211	249	2.6
１０	18,769	8,526	3,235	30,530	1,199,900	1,161,211	254	2.6
１１	19,138	8,530	3,257	30,925	1,194,601	1,161,211	259	2.7
１２	19,337	8,557	3,307	31,201	1,189,279	1,161,211	262	2.7
１３	19,568	8,624	3,341	31,533	1,183,164	1,161,222	267	2.7
１４	19,937	8,624	3,379	31,940	1,174,946	1,161,222	272	2.8
１５	20,394	8,659	3,429	32,482	1,165,424	1,161,222	279	2.8
１６	20,644	8,657	3,454	32,755	1,156,265	1,161,222	283	2.8
１７	20,846	8,657	3,472	32,975	1,145,501	1,161,222	288	2.8
１８	21,060	8,662	3,487	33,209	1,133,794	1,161,222	293	2.9
１９	21,307	8,648	3,503	33,458	1,120,646	1,161,222	299	2.9
２０	21,714	8,666	3,492	33,872	1,109,007	1,161,228	305	2.9
２１	22,017	8,663	3,494	34,174	1,097,483	1,163,625	311	2.9
２２	21,762	8,619	3,507	33,888	1,085,997	1,163,625	312	2.9
２３	21,875	8,616	3,511	34,002	1,075,058	1,163,628	316	2.9
２４	21,960	8,616	3,492	34,068	1,063,143	1,163,630	320	2.9
２５	22,066	8,597	3,533	34,196	1,050,132	1,163,632	326	2.9

（参考：全国）

道路面積	人口	国土面積	人口１人当たり道路面積	国土面積に占める道路面積の割合
万ha	人	ha	㎡／人	%
117	124,451,938	37,780,043	94	3.1
119	124,764,215	37,781,209	95	3.1
119	125,033,542	37,781,886	95	3.1
121	125,568,504	37,782,941	96	3.2
122	125,864,022	37,783,689	97	3.2
123	126,166,019	37,784,658	97	3.3
124	126,486,430	37,785,464	98	3.3
126	126,686,324	37,786,366	99	3.3
127	126,925,843	37,787,306	100	3.4
128	127,290,749	37,788,025	101	3.4
130	127,435,350	37,788,725	102	3.4
131	127,619,474	37,789,920	103	3.5
131	127,686,608	37,790,697	103	3.5
132	127,767,994	37,791,478	103	3.5
133	127,769,510	37,792,314	104	3.5
134	127,770,794	37,792,999	105	3.5
135	127,692,273	37,794,357	106	3.6
135	127,509,567	37,794,651	106	3.6
136	128,057,352	37,795,010	106	3.6
136	126,923,410	37,795,484	107	3.6
137	126,659,683	37,795,991	108	3.6
	127,297,686	37,796,173		

１　一般道路面積は、「道路統計年報（国土交通省道路局）」による。（各年４月１日）
２　農道面積は、ほ場外農道にあっては農山村振興課調べによる農道延長を基に、建設政策課で推計した。
　　ほ場内農道は、農地整備課調べによる水田及び畑の整備済面積を基に、建設政策課で推計した。
３　林道面積は、「東北森林管理局事業統計書（東北森林管理局）」及び「秋田県林業統計（林業木材産業課）」による。
４　人口は、国勢調査及び統計課又は総務省推計による。（各年１０月１日現在）
５　参考欄の道路面積は国土交通省調べ、人口は総務省調べ、国土面積は国土地理院調べによる。

⑥宅地

区分 / 年次	宅地面積 住宅地	宅地面積 工業用地	宅地面積 その他宅地	宅地面積 計	人口	県土面積	人口１人当たり宅地面積	県土面積に占める宅地面積の割合
	ha	ha	ha	ha	人	ha	㎡／人	%
平　４	16,170	1,659	7,460	25,289	1,219,982	1,161,295	207	2.2
５	16,276	1,694	7,460	25,430	1,217,315	1,161,311	209	2.2
６	16,387	1,711	7,616	25,714	1,216,034	1,161,343	211	2.2
７	16,573	1,740	7,873	26,187	1,213,667	1,161,177	216	2.3
８	16,721	1,729	8,171	26,620	1,209,580	1,161,178	220	2.3
９	16,904	1,709	8,165	26,777	1,204,824	1,161,211	222	2.3
１０	17,039	1,662	8,339	27,040	1,199,900	1,161,211	225	2.3
１１	17,144	1,574	8,661	27,379	1,194,601	1,161,211	229	2.4
１２	17,320	1,589	8,812	27,721	1,189,279	1,161,211	233	2.4
１３	17,430	1,512	9,068	28,010	1,183,164	1,161,222	237	2.4
１４	17,509	1,507	9,121	28,137	1,174,946	1,161,222	239	2.4
１５	17,664	1,453	9,312	28,429	1,165,424	1,161,222	244	2.4
１６	17,760	1,451	9,367	28,578	1,156,265	1,161,222	247	2.5
１７	17,823	1,544	9,385	28,752	1,145,501	1,161,222	251	2.5
１８	17,866	1,576	9,516	28,958	1,133,794	1,161,222	255	2.5
１９	17,906	1,529	9,695	29,132	1,120,646	1,161,222	260	2.5
２０	17,985	1,545	9,733	29,263	1,109,007	1,161,228	264	2.5
２１	18,066	1,597	9,792	29,455	1,097,483	1,163,625	268	2.5
２２	18,133	1,611	9,804	29,548	1,085,997	1,163,625	272	2.5
２３	18,169	1,550	9,926	29,646	1,075,058	1,163,628	276	2.5
２４	18,202	1,447	10,076	29,726	1,063,143	1,163,630	280	2.6
２５	18,124	1,511	10,068	29,703	1,050,132	1,163,632	283	2.6

（参考：全国）

宅地面積	人口	国土面積	人口１人当たり宅地面積	国土面積に占める宅地面積の割合
万ha	人	ha	㎡／人	%
165	124,451,938	37,780,043	133	4.4
167	124,764,215	37,781,209	134	4.4
168	125,033,542	37,781,886	134	4.4
170	125,568,504	37,782,941	135	4.5
172	125,864,022	37,783,689	137	4.6
174	126,166,019	37,784,658	138	4.6
176	126,486,430	37,785,464	139	4.7
177	126,686,324	37,786,366	140	4.7
179	126,925,843	37,787,306	141	4.7
180	127,290,749	37,788,025	141	4.8
181	127,435,350	37,788,725	142	4.8
182	127,619,474	37,789,920	143	4.8
183	127,686,608	37,790,697	143	4.8
185	127,767,994	37,791,478	145	4.9
185	127,769,510	37,792,314	145	4.9
187	127,770,794	37,792,999	146	4.9
188	127,692,273	37,794,357	147	5.0
189	127,509,567	37,794,651	148	5.0
190	128,057,352	37,795,010	148	5.0
190	126,923,410	37,795,484	150	5.0
190	126,659,683	37,795,991	150	5.0
	127,297,686	37,796,173		

１　宅地面積及び住宅地面積は、「固定資産税の概要調書」による。（各年１月１日）
２　工業用地面積は、「秋田県の工業（調査統計課）」による。（各年の前年１２月３１日）
３　人口は、国勢調査及び調査統計課又は総務省推計による。（各年１０月１日現在）
４　参考欄の宅地面積は国土交通省調べ、人口は総務省調べ、国土面積は国土地理院調べによる。

⑥宅地　（住宅地）

区分 / 年次	住宅地面積	人口	県土面積	世帯数	人口１人当たり宅地面積	県土面積に占める住宅地面積の割合	１世帯当たり住宅地面積
	ha	人	ha	世帯	㎡／人	%	㎡／世帯
平　４	16,170	1,219,982	1,161,295	365,265	133	1.4	443
５	16,276	1,217,315	1,161,311	369,243	134	1.4	441
６	16,387	1,216,034	1,161,343	372,953	135	1.4	439
７	16,573	1,213,667	1,161,177	374,821	137	1.4	442
８	16,721	1,209,580	1,161,178	378,383	138	1.4	442
９	16,904	1,204,824	1,161,211	382,193	140	1.5	442
１０	17,039	1,199,900	1,161,211	385,614	142	1.5	442
１１	17,144	1,194,601	1,161,211	389,352	144	1.5	440
１２	17,320	1,189,279	1,161,211	389,190	146	1.5	445
１３	17,430	1,183,164	1,161,222	392,257	147	1.5	444
１４	17,509	1,174,946	1,161,222	394,749	149	1.5	444
１５	17,664	1,165,424	1,161,222	396,346	152	1.5	446
１６	17,760	1,156,265	1,161,222	398,607	154	1.5	446
１７	17,823	1,145,501	1,161,222	393,038	156	1.5	453
１８	17,865	1,133,794	1,161,222	394,911	158	1.5	452
１９	17,906	1,120,646	1,161,222	395,822	160	2	452
２０	17,985	1,109,007	1,161,228	396,828	162	2	453
２１	18,066	1,097,483	1,163,625	397,453	165	2	455
２２	18,133	1,085,997	1,163,625	390,136	167	2	465
２３	18,169	1,075,058	1,163,628	391,082	169	2	465
２４	18,202	1,063,143	1,163,630	392,187	171	2	464
２５	18,124	1,050,132	1,163,632	392,715	173	2	462

（参考：全国）

住宅地面積	人口	国土面積	世帯数	人口１人当たり宅地面積	国土面積に占める住宅地面積の割合	１世帯当たり住宅地面積
万ha	人	ha	世帯	㎡／人	%	㎡／世帯
99	124,451,938	37,780,043	42,457,975	80	2.6	233
100	124,764,215	37,781,209	43,077,126	80	2.6	232
101	125,033,542	37,781,886	43,665,843	81	2.7	231
102	125,568,504	37,782,941	44,235,735	81	2.7	231
103	125,864,022	37,783,689	44,830,961	82	2.7	230
105	126,166,019	37,784,658	45,498,173	83	2.8	231
106	126,486,430	37,785,464	46,156,796	84	2.8	230
107	126,686,324	37,786,366	46,811,712	84	2.8	229
107	126,925,843	37,787,306	47,419,905	84	2.8	226
108	127,290,749	37,788,025	48,015,251	85	2.9	225
109	127,435,350	37,788,725	48,637,789	86	2.9	224
110	127,619,474	37,789,920	49,260,791	86	2.9	223
110	127,686,608	37,790,697	49,837,731	86	2.9	221
112	127,767,994	37,791,478	50,382,081	88	3.0	222
112	127,769,510	37,792,314	51,102,005	88	3.0	219
113	127,770,794	37,792,999	51,713,048	88	3.0	219
114	127,692,273	37,794,357	52,324,877	89	3.0	218
115	127,509,567	37,794,651	52,877,802	90	3.0	217
115	128,057,352	37,795,010	51,950,504	90	3.0	221
116	126,923,410	37,795,484	53,549,522	91	3.1	217
116	126,659,683	37,795,991	55,577,563	92	3.1	209
	127,297,686	37,796,173				

１ 住宅地面積は、「固定資産税の概要調書」による。（各年１月１日）
２ 人口、世帯数は、国勢調査及び調査統計課又は総務省推計による。
３ 参考欄の住宅地面積は国土交通省調べ、人口、世帯数は総務省調べ、国土面積は国土地理院調べによる。

⑥宅地　（工業用地）

区分 / 年次	工業用地面積	人口	県土面積	従業者数	人口１人当たり工業用地面積	県土面積に占める工業用地面積の割合	従業者１人当たり工業用地面積
	ha	人	ha	人	㎡／人	%	㎡／従業者
平　４	1,659	1,219,982	1,161,295	116,992	14	0.1	142
５	1,694	1,217,315	1,161,311	112,399	14	0.1	151
６	1,711	1,216,034	1,161,343	108,941	14	0.1	157
７	1,740	1,213,667	1,161,177	105,239	14	0.1	165
８	1,729	1,209,580	1,161,178	101,781	14	0.1	170
９	1,709	1,204,824	1,161,211	100,141	14	0.1	171
１０	1,662	1,199,900	1,161,211	97,648	14	0.1	170
１１	1,574	1,194,601	1,161,211	94,827	13	0.1	166
１２	1,589	1,189,279	1,161,211	92,833	13	0.1	171
１３	1,512	1,183,164	1,161,222	83,390	13	0.1	181
１４	1,507	1,174,946	1,161,222	77,554	13	0.1	194
１５	1,453	1,165,424	1,161,222	77,302	12	0.1	188
１６	1,451	1,156,265	1,161,222	77,611	13	0.1	187
１７	1,544	1,145,501	1,161,222	76,002	13	0.1	203
１８	1,576	1,133,794	1,161,222	76,384	14	0.1	206
１９	1,529	1,120,646	1,161,222	78,143	14	0.1	196
２０	1,545	1,109,007	1,161,228	74,699	14	0.1	207
２１	1,597	1,097,483	1,163,625	67,781	15	0.1	236
２２	1,611	1,085,997	1,163,625	67,965	15	0.1	237
２３	1,550	1,075,058	1,163,628	63,198	14	0.1	245
２４	1,447	1,063,143	1,163,630	62,591	14	0.1	231
２５	1,511	1,050,132	1,163,632	61,067	14	0.1	247

（参考：全国）

工業用地面積	人口	国土面積	従業者数	人口１人当たり工業用地面積	国土面積に占める工業用地面積の割合	従業者１人当たり工業用地面積
万ha	人	ha	千人	㎡／人	%	㎡／従業者
17	124,451,938	37,780,043	11,351	14	0.4	150
17	124,764,215	37,781,209	11,157	14	0.4	152
17	125,033,542	37,781,886	10,885	14	0.4	156
17	125,568,504	37,782,941	10,416	14	0.4	163
17	125,864,022	37,783,689	10,321	14	0.4	165
17	126,166,019	37,784,658	10,103	13	0.4	168
17	126,486,430	37,785,464	9,937	13	0.4	171
17	126,686,324	37,786,366	9,837	13	0.4	173
17	126,925,843	37,787,306	9,378	13	0.4	181
17	127,290,749	37,788,025	9,184	13	0.4	185
17	127,435,350	37,788,725	8,866	13	0.4	192
16	127,619,474	37,789,920	8,324	13	0.4	192
16	127,686,608	37,790,697	8,228	13	0.4	194
16	127,767,994	37,791,478	8,114	13	0.4	197
16	127,769,510	37,792,314	8,159	13	0.4	196
16	127,770,794	37,792,999	8,495	13	0.4	188
16	127,692,273	37,794,357	8,329	13	0.4	192
16	127,509,567	37,794,651	7,671	13	0.4	209
16	128,057,352	37,795,010	7,664	12	0.4	209
15	126,923,410	37,795,484	6,374	12	0.4	235
15	126,659,683	37,795,991	7,425	12	0.4	202
	127,297,686	37,796,173				

１　工業用地面積及び従事者数は、「秋田県の工業（調査統計課）」による。
　　ただし、調査年は各年次の前年１２月３１日である。
２　人口は、国勢調査及び調査統計課又は総務省推計による。（各年１０月１日現在）
３　参考欄の工業用地面積は国土交通省調べ、従業者数は各年の「工業統計調査」による。

⑥宅地　（その他宅地）

区分 / 年次	その他宅地面積	人口	県土面積	人口１人当たりその他宅地面積	県土面積に占めるその他宅地面積の割合	（参考：全国）その他宅地面積	人口	国土面積	人口１人当たりその他宅地面積	国土面積に占めるその他宅地面積の割合
	ha	人	ha	㎡／人	%	万ha	人	ha	㎡／人	%
平　４	7,460	1,219,982	1,161,295	61	0.6	49	124,451,938	37,780,043	39	1.3
５	7,460	1,217,315	1,161,311	61	0.6	50	124,764,215	37,781,209	40	1.3
６	7,616	1,216,034	1,161,343	63	0.7	50	125,033,542	37,781,886	40	1.3
７	7,873	1,213,667	1,161,177	65	0.7	51	125,568,504	37,782,941	41	1.3
８	8,171	1,209,580	1,161,178	68	0.7	52	125,864,022	37,783,689	41	1.4
９	8,165	1,204,824	1,161,211	68	0.7	53	126,166,019	37,784,658	42	1.4
１０	8,339	1,199,900	1,161,211	69	0.7	53	126,486,430	37,785,464	42	1.4
１１	8,661	1,194,601	1,161,211	73	0.7	54	126,686,324	37,786,366	43	1.4
１２	8,812	1,189,279	1,161,211	74	0.8	55	126,925,843	37,787,306	43	1.5
１３	9,068	1,183,164	1,161,222	77	0.8	55	127,290,749	37,788,025	43	1.5
１４	9,121	1,174,946	1,161,222	78	0.8	56	127,435,350	37,788,725	44	1.5
１５	9,312	1,165,424	1,161,222	80	0.8	57	127,619,474	37,789,920	45	1.5
１６	9,367	1,156,265	1,161,222	81	0.8	56	127,686,608	37,790,697	44	1.5
１７	9,385	1,145,501	1,161,222	82	0.8	57	127,767,994	37,791,478	45	1.5
１８	9,517	1,133,794	1,161,222	84	0.8	57	127,769,510	37,792,314	45	1.5
１９	9,695	1,120,646	1,161,222	87	0.8	58	127,770,794	37,792,999	45	1.5
２０	9,733	1,109,007	1,161,228	88	0.8	58	127,692,273	37,794,357	45	1.5
２１	9,792	1,097,483	1,163,625	89	0.8	59	127,509,567	37,794,651	46	1.6
２２	9,804	1,085,997	1,163,625	90	0.8	59	128,057,352	37,795,010	46	1.6
２３	9,926	1,075,058	1,163,628	92	0.9	59	126,923,410	37,795,484	46	1.6
２４	10,076	1,063,143	1,163,630	95	0.9	59	126,659,683	37,795,991	47	1.6
２５	10,068	1,050,132	1,163,632	96	0.9		127,297,686	37,796,173		

１　その他宅地面積は、宅地面積から住宅地面積及び工業用地面積を差し引いた面積である。
２　人口は、国勢調査及び調査統計課又は総務省推計による。（各年１０月１日現在）
３　参考欄のその他宅地面積は国土交通省調べ、人口、国土面積は各年の「秋田県勢要覧」による。

⑦市街地

（単位：人、㎢）

		平成２年		平成７年		平成１２年		平成１７年		平成２２年	
		人口	面積	人口	面積	人口	面積	人口	面積	人口	面積
総数		395,892	84.60	402,832	86.50	398,104	86.69	385,559	86.64	371,195	86.22
市町村別内訳	秋田市	249,533	48.50	259,620	50.40	265,711	52.40	263,485	53.60	254,970	53.99
	能代市	28,681	7.20	28,209	7.20	23,118	5.75	21,938	5.74	20,382	5.72
	横手市	16,725	3.70	16,589	3.90	15,677	3.91	14,469	4.01	13,386	3.98
	大館市	25,745	6.80	27,573	7.70	25,917	7.17	24,815	7.22	24,373	7.39
	本荘市（由利本荘市）	17,724	4.20	18,586	4.30	18,804	4.48	19,063	4.57	18,659	4.64
	湯沢市	12,530	2.40	12,960	2.60	12,141	2.71	11,924	2.80	10,989	2.87
	大曲市（大仙市）	17,777	4.40	17,759	4.50	17,954	4.79	16,909	4.82	16,677	4.88
	鹿角市	8,006	2.40	7,334	2.10	5,245	1.63				
	鷹巣町（北秋田市）	6,895	1.50	7,111	1.60	6,437	1.61	6,243	1.65	5,379	1.52
	象潟町（にかほ市）	7,191	1.70	7,091	2.10	7,100	2.24	6,713	2.23	6,380	2.23
	角館町（仙北市）	5,085	1.80								
人口密度（㎢当たり）		4,680		4,657		4,592		4,450		4,256	

※人口集中地区とは、市町村の境域内で原則として人口密度が１㎢当たり4,000人以上の国勢調査の「基本単位区」という小地域が互いに隣接した地域で、その人口が5,000人以上となるもの。

資料：「国勢調査」　※各年１０月１日現在

(3) 参考：地域区分別の利用区分ごとの規模の目標と推移（第三次計画）

区分		県北地域 平成４年	県北地域 平成17年	県北地域 17年／４年	県中央地域 平成４年	県中央地域 平成17年	県中央地域 17年／４年	県南地域 平成４年	県南地域 平成17年	県南地域 17年／４年
		ha	ha	%	ha	ha	%	ha	ha	%
農用地	目標	43,200	41,700	96.5	55,400	53,200	96.0	65,600	63,600	97.0
	現況	43,048	40,065	93.1	55,383	53,019	95.7	65,680	63,125	96.1
	差		△ 2,983			△ 2,364			△ 2,555	
農地	目標	41,900	40,400	96.4	52,600	50,400	95.8	65,000	63,000	96.9
	現況	41,909	39,526	94.3	52,550	50,288	95.7	65,058	62,316	95.8
	差		△ 2,383			△ 2,262			△ 2,742	
採草放牧地	目標	1,300	1,300	100.0	2,800	2,800	100.0	600	600	100.0
	現況	1,139	539	47.3	2,833	2,731	96.4	622	809	130.1
	差		△ 600			△ 102			187	
森林	目標	348,600	348,400	99.9	204,900	204,700	99.9	285,700	285,600	100.0
	現況	348,579	347,992	99.8	204,943	205,007	100.0	285,647	285,341	99.9
	差		△ 587			64			△ 306	
原野	目標	5,800	4,400	75.9	2,100	800	38.1	4,400	3,200	72.7
	現況	6,812	7,469	109.6	2,288	1,755	76.7	4,967	4,444	89.5
	差		657			△ 533			△ 523	
水面・河川・水路	目標	7,600	8,100	106.6	11,400	11,800	103.5	19,100	19,600	102.6
	現況	9,630	9,706	100.8	11,338	11,492	101.4	16,381	16,873	103.0
	差		76			154			492	
道路	目標	8,200	10,200	124.4	9,800	12,000	122.4	11,000	13,200	120.0
	現況	7,932	9,152	115.4	9,520	11,247	118.1	10,881	12,576	115.6
	差		1,220			1,727			1,695	
宅地	目標	7,200	7,900	109.7	10,300	12,100	117.5	7,600	8,300	109.2
	現況	7,250	7,931	109.4	10,294	11,692	113.6	7,745	9,128	117.9
	差		681			1,398			1,383	
住宅地	目標	4,300	4,500	104.7	6,200	6,900	111.3	5,600	5,800	103.6
	現況	4,373	4,753	108.7	6,210	6,965	112.2	5,587	6,104	109.3
	差		380			755			517	
工業用地	目標	600	700	116.7	800	1,100	137.5	300	400	133.3
	現況	515	526	102.1	776	680	87.6	368	338	91.8
	差		11			△ 96			△ 30	
その他の宅地	目標	2,300	2,700	117.4	3,300	4,100	124.2	1,700	2,100	123.5
	現況	2,362	2,652	112.3	3,308	4,047	122.3	1,790	2,686	150.1
	差		290			739			896	
その他	目標	19,500	19,500	100.0	20,400	19,900	97.5	11,300	11,200	99.1
	現況	16,833	17,628	104.7	20,568	20,189	98.2	13,374	13,188	98.6
	差		795			△ 379			△ 186	
合計	目標	440,100	440,200	100.0	314,300	314,500	100.1	404,700	404,700	100.0
	現況	440,084	439,943	100.0	314,334	314,401	100.0	404,675	404,675	100.0
	差		△ 141			67			0	
市街地	目標	1,800	2,000	111.1	5,400	6,500	120.4	1,200	1,300	108.3
	現況	1,790	1,461	81.6	5,440	6,040	111.0	1,230	1,163	94.6
	差		△ 329			600			△ 67	

（上　段）	目標	第三次計画における地域区分別の規模の目標（参考掲載）
（中　段）	現況	現況把握調査結果による現況（平成４年及び平成１７年）
（下　段）	差	現況面積の増減状況（平成１７年現況 － 平成４年現況）

利用区分ごとの現況の推移

【県北地域】

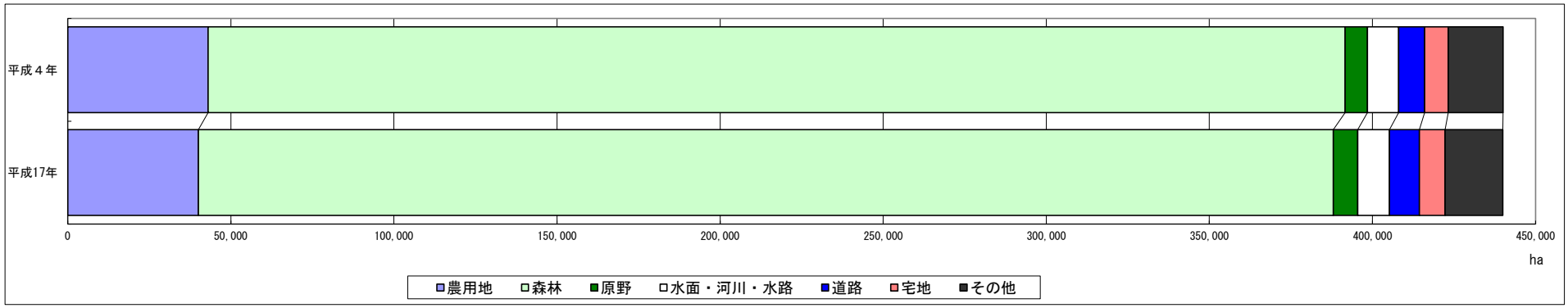

【県中央地域】

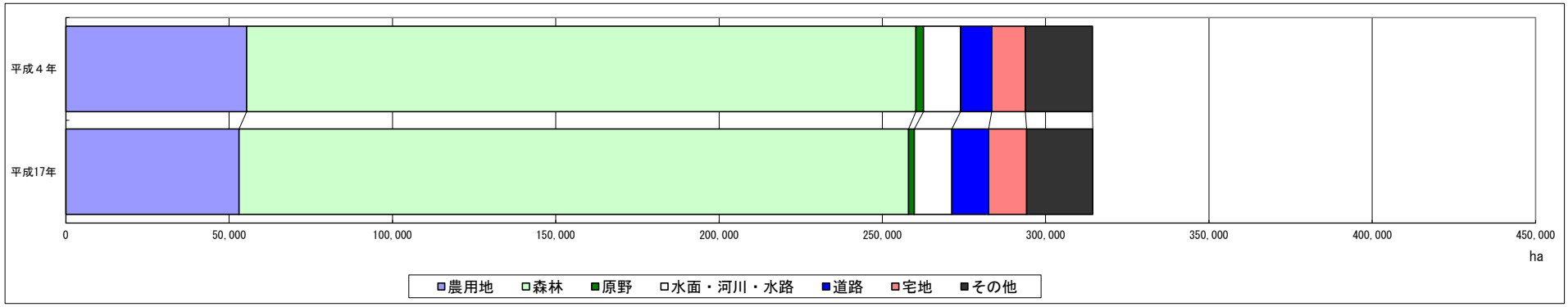

【県南地域】

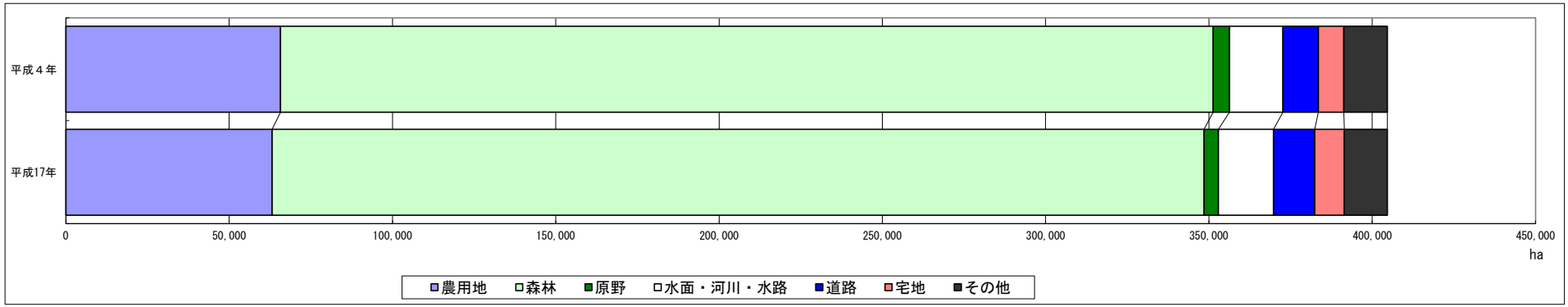

地　域　の　概　要

地域区分	広域圏区分	圏域市町村	規模	構成比
			面積 (ha)	%
			人口 (人)	%
県北	鹿角	鹿角市、小坂町	88,534	7.6
			43,577	3.8
	北秋田	大館市、北秋田市、上小阿仁村	232,309	20.0
			125,660	11.0
	山本	能代市、三種町、八峰町、藤里町	119,100	10.3
			96,656	8.4
	県北地区　小計		439,943	37.9
			265,893	23.2
県中央	秋田	秋田市、男鹿市、潟上市、五城目町 八郎潟町、井川町、大潟村	169,437	14.6
			432,434	37.8
	由利	由利本荘市、にかほ市	144,965	12.5
			118,527	10.3
	県中央地区　小計		314,402	27.1
			550,961	48.1
県南	仙北	大仙市、仙北市、美郷町	212,812	18.3
			148,258	12.9
	平鹿	横手市	69,359	6.0
			103,652	9.0
	雄勝	湯沢市、羽後町、東成瀬村	122,504	10.5
			76,737	6.7
	県南地区　小計		404,675	34.8
			328,647	28.7
県計		１３市　９町　３村	1,161,222	100.0
			1,145,501	100.0

１ 面積は、「全国都道府県市区町村別面積調（平成１７年１０月１日現在）」による。
　なお、八郎潟調整池境界未確定分2,202haが内訳に含まれていないため、県計とは一致しない。
２ 人口は、「平成１７年国勢調査」による。

参　　考

1　土地条件

（1）　自然的状況

①位置

本県は、首都東京のほぼ真北約450kmの日本海沿岸にあって、面積11,636.32k㎡、13市9町3村に区画され、周囲は奥羽山脈を隔てて、東は岩手県に、南は山形、宮城の両県と隣接し、北は本州最北端青森県と境して景勝地国立公園十和田湖を分け、西は日本海に面している。

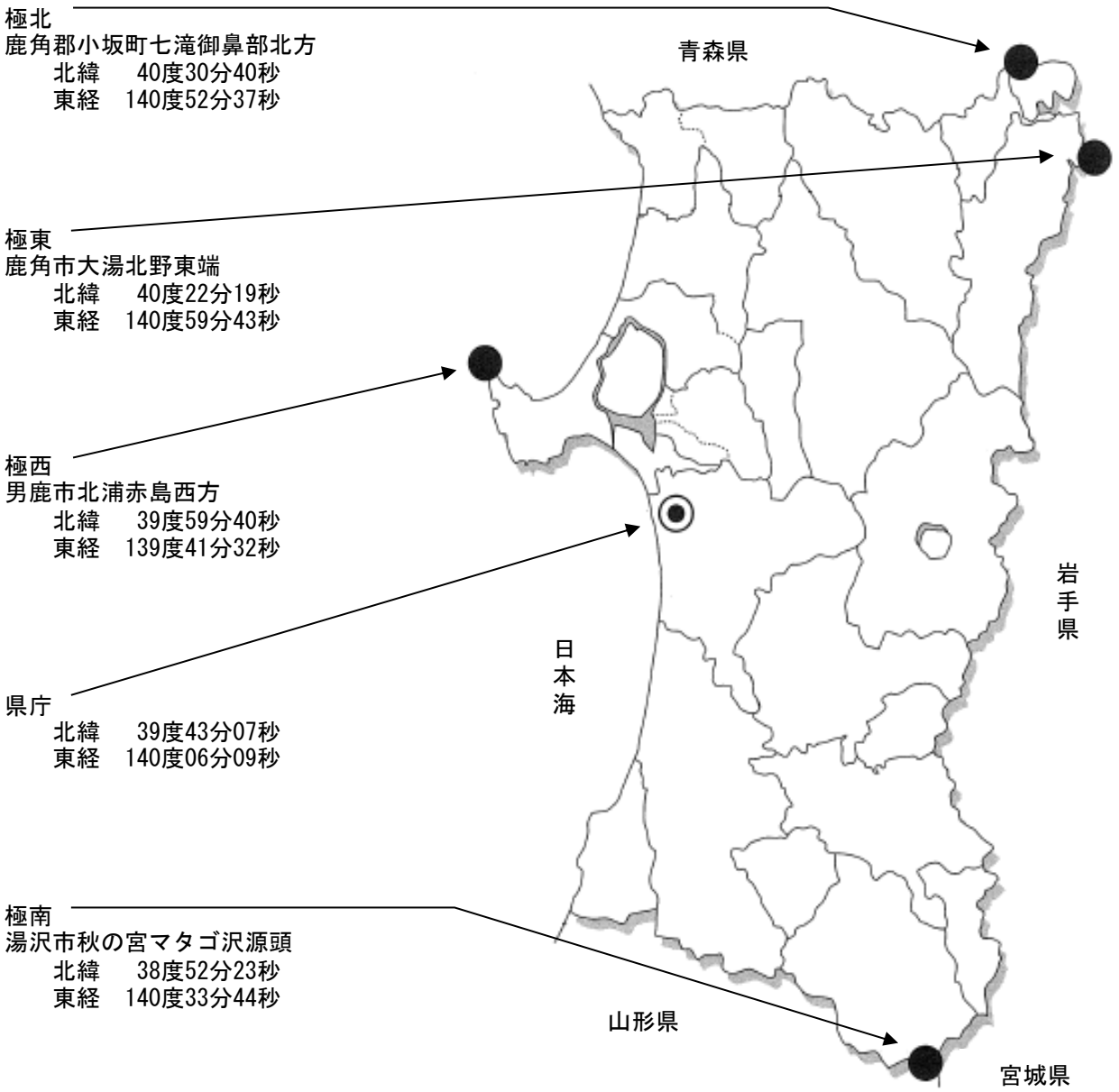

注　測量法等の改正により平成14年4月1日から緯度・経度の基準が、日本測地系から世界測地系に変更になった。

資料：秋田県勢要覧

②面積

本県は、経緯度計算によれば南北181km、東西111km、東経140度、北緯38、39、40度にまたがり、面積は11,636.32k㎡（全国６位）である。

都道府県別総面積の比較

順位	都道府県名	総面積（k㎡）	比率（%）
1	北　海　道	83,457.48	22.1
2	岩　手　県	15,278.89	4.0
3	福　島　県	13,782.76	3.6
4	長　野　県	13,562.23	3.6
5	新　潟　県	12,583.84	3.3
6	秋　田　県	11,636.32	3.1
	全国総数	377,961.73	

資料：全国都道府県市区町村別面積調
（国土交通省国土地理院）
平成25年10月１日現在

※ 長野県及び新潟県については、境界未定地域を含む。

③地勢

地勢は、東の県境の奥羽山脈に沿って那須火山帯が縦走して、八幡平、駒ヶ岳、栗駒山の諸火山と田沢、十和田の両カルデラ湖を形成し、西に平行する出羽丘陵に沿って鳥海火山帯が走り、その南端部にそびえる鳥海山は東北第二の高さを誇っている。

県北には、鷹巣、大館、花輪の諸盆地、県南には横手盆地などがあり、一方、雄物川、米代川、子吉川などの河川に沿って肥沃な耕地を展開して、その下流に秋田、能代、本荘の各平野があり、多くの都市が発展している。

地形を見ると、県土の58%が山地を占めている。また、土地利用上の条件を大きく左右する傾斜度を見ると、０°～３°の平坦地が13%、３°～15°の緩傾斜地が約42%となっており、県土の約半分を占めている。

地形、傾斜度別面積

区　分	地形別面積、比率　上段：面積（k㎡）　下段：比率（%）				
	山　地	丘陵地	台　地	低　地	内水域
秋田県	6,755	1,629	710	2,453	84
	58.1	14.0	6.1	21.1	0.7
全　国	230,331	44,337	41,471	51,963	9,232
	61.0	11.8	11.0	13.8	2.4

区　分	傾斜度別面積、比率　上段：面積（k㎡）　下段：比率（%）					
	０°～３°	３°～８°	８°～15°	15°～20°	20°～30°	30°以上
秋田県	1,396	1,543	2,966	1,478	2,648	662
	13.1	14.4	27.7	13.8	24.8	6.2
全　国	48,458	50,309	81,341	56,386	80,526	28,519
	14.0	14.6	23.5	16.3	23.3	8.3

資料：国土統計要覧（国土交通省。昭和57年度国土数値情報作成調査による。）

④主要山岳、河川、湖

ア 主要山岳

山名<山頂名>	所在等	標高	緯度経度	三角点名等	備考
しろじやま 白地山	奥羽山脈北部 （八甲田山とその周辺）	1034m	40° 26′ 50″ 140° 47′ 17″	白地山	
なかだけ 中岳	奥羽山脈北部	1024m	40° 14′ 46″ 140° 56′ 40″	中岳	ちゅうだけ
ごのみやだけ 五ノ宮嶽	奥羽山脈北部	1115m	40° 08′ 45″ 140° 50′ 45″	五ノ宮	
もりよしざん 森吉山	奥羽山脈北部	1454m	39° 58′ 36″ 140° 32′ 39″	森吉山	
やけやま 焼山	奥羽山脈北部	1366m	39° 57′ 50″ 140° 45′ 25″	焼山	
はちまんたい<もっこだけ> 八幡平<畚岳>	奥羽山脈北部	1578m	39° 56′ 09″ 140° 51′ 02″	小引岳	
おおふかだけ 大深岳	奥羽山脈北部	1541m	39° 52′ 52″ 140° 52′ 47″	大深岳	
えぼしだけ（にゅうとうざん） 烏帽子岳（乳頭山）	奥羽山脈北部	1478m	39° 48′ 18″ 140° 50′ 19″	標高点	
こまがたけ<おなめだけ> 駒ケ岳<男女岳>	奥羽山脈北部	1637m	39° 45′ 40″ 140° 47′ 58″	駒ケ岳	
ふたつもり 二ツ森	白神山地	1086m	40° 26′ 06″ 140° 07′ 04″	泊岳	
こまがたけ 駒ケ岳	白神山地	1158m	40° 24′ 46″ 140° 15′ 04″	駒ケ岳	藤里駒ケ岳（ふじさとこまがたけ）
たしろだけ 田代岳	白神山地	1178m	40° 25′ 43″ 140° 24′ 32″	田代山	
ぼうじゅうさん 房住山	出羽山地	409m	40° 03′ 38″ 140° 12′ 58″	孫一長峰	
たいへいざん 太平山	出羽山地	1170m	39° 47′ 49″ 140° 18′ 38″	太平山	
だいぶつだけ 大仏岳	出羽山地	1167m	39° 48′ 49″ 140° 30′ 56″	大佛岳	
とうこうさん 東光山	出羽山地	594m	39° 24′ 23″ 140° 09′ 42″	標高点	
やしおやま 八塩山	出羽山地	713m	39° 14′ 12″ 140° 13′ 40″	大八汐	
ひのとだけ 丁岳	出羽山地	1146m	39° 01′ 55″ 140° 13′ 10″	丁岳	
かんぷうざん 寒風山	男鹿半島	355m	39° 56′ 01″ 139° 52′ 31″	寒風山	
ほんざん 本山	男鹿半島	715m	39° 54′ 25″ 139° 45′ 14″	男鹿島	
わがだけ 和賀岳	奥羽山脈中部	1439m	39° 34′ 13″ 140° 45′ 15″	和賀嶽	
まひるだけ 真昼岳	奥羽山脈中部	1059m	39° 26′ 52″ 140° 40′ 36″	真昼岳	
たかまつだけ 高松岳	奥羽山脈中部	1348m	38° 58′ 03″ 140° 36′ 23″	標高点	
とらげさん 虎毛山	奥羽山脈中部	1433m	38° 54′ 17″ 140° 37′ 08″	須金岳	
かむろさん 神室山	奥羽山脈中部	1365m	38° 54′ 08″ 140° 29′ 32″	神室山	

資料：国土地理院

イ 河川

河川名		区間 上流端	区間 下流端	流路延長（m）
幹川	雄物川	湯沢市　南沢の合流点	日本海	129,800
雄物川右支川	玉川	仙北市　八類沢の合流点	雄物川合流点	103,117
雄物川右小支	皆瀬川	湯沢市皆瀬字小安奥山国有林35林班チ小班地先	雄物川合流点	44,164（秋田県側）
幹川	米代川	岩手県八幡平市　根石川の合流点	日本海	110,181
米代川左支川	阿仁川	北秋田市　岩井の沢の合流点	米代川合流点	62,400
米代川左小支	小阿仁川	北秋田郡上小阿仁村　荻形沢の合流点	阿仁川合流点	48,545
幹川	子吉川	由利本荘市　上玉田川の合流点	日本海	60,800
子吉川右支川	石沢川	左岸　雄勝郡羽後町上仙道字上桧山30番地先 右岸　雄勝郡羽後町上仙道字上桧山21番地先	子吉川合流点	69,600

資料：河川砂防課

ウ 湖

湖名	面積（㎢）	最大深度（m）	所在市町村
十和田湖	61.02（うち秋田県 24.41）	326.8	小坂町
八郎潟調整池	27.73	11.3	男鹿市･潟上市･五城目町･八郎潟町･井川町･大潟村
田沢湖	25.78	423.4	仙北市

資料：国土地理院

⑤気象

県東部は南北に奥羽山脈が縦断し、西部は日本海に面したいわゆる典型的な日本海側の気候である。

冬期は北西季節風が強く、降水日数が多くなっている。冬期の秋田市の強風日数（日最大風速10m／ｓ以上）は月に13日程度、曇天日数（曇量8.5以上）は月に23日程度。降雪量は、一般には沿岸部で少なく内陸部に入るに従い多い。最深積雪の平年値は秋田市38㎝、湯沢市89㎝。

夏に北日本に冷害をもたらす冷たい気流「やませ」は、奥羽山脈に遮られるため、県北の一部を除きほとんど影響を受けない。梅雨期は太平洋側に比べ日照時間が多く（同緯度である岩手県宮古市の１．２倍）晴れた日が続くことが多いが、梅雨末期に大雨となる年もある。

地域別平均気温等

地点	平均気温（℃）		合計日照時間（時間）		合計降水量（㎜）		最深積雪（㎝）	
	Ｈ２５	平年	Ｈ２５	平年	Ｈ２５	平年	Ｈ２５	平年
鹿角	9.2	9.4	1,342.5	1,477.8	1,998.0	1,336.2	100	65
鷹巣	10.3	10.2	1,336.3	1,502.1	1,925.5	1,671.1	130	73
能代	11.3	11.2	1,401.7	1,558.3	1,581.5	1,472.6	79	41
秋田	11.9	11.7	1,469.4	1,526.0	2,373.0	1,686.2	68	38
本荘	12.0	11.7	1,377.4	1,478.1	2,499.5	1,820.7	55	44
大曲	10.6	10.6	1,354.2	1,468.1	2,325.5	1,735.7	－	－
横手	10.9	10.9	1,337.7	1,418.3	2,069.0	1,643.6	175	111
湯沢	10.4	10.6	1,447.0	1,478.7	2,016.0	1,476.9	140	89

資料：気象庁電子閲覧室

注：１「平年」の欄の統計期間は１９８１～２０１０年。（地点により異なる）

２「－」は未公表を示す。

（２）社会的条件

①土地所有状況

ア　概況

県土の所有状況を見ると、国有地が県土の３２．２％、県・市町村有地を合わせた国・公有地で４０．２％を占める。一方、民有地は県土の３７．４％となっている。

土地所有主体別面積　（単位：ha、％）

区分		秋田県 面積	秋田県 構成比	全国 面積	全国 構成比
行政面積		1,163,632	－	37,292,377	－
国・公有地	国有地	374,825	32.2	7,434,950	19.9
	国有林	374,002	32.1	7,217,967	19.4
	県有地	9,902	0.9	1,047,629	2.8
	市町村有地	83,113	7.1	2,084,327	5.6
	小計	467,840	40.2	10,566,906	28.3
民有地	免税点以上	434,404	35.2	16,191,334	43.4
	個人	365,716	31.4	12,601,404	33.8
	法人	44,771	3.8	2,158,560	5.8
	免税点未満	23,917	2.1	1,431,369	3.8
	小計	458,321	37.4	17,622,704	43.3
その他		261,386	22.5	10,534,137	28.2

資料：国土交通省「平成２５年度土地所有・利用の概況」

土地所有主体別面積の推移（秋田県）

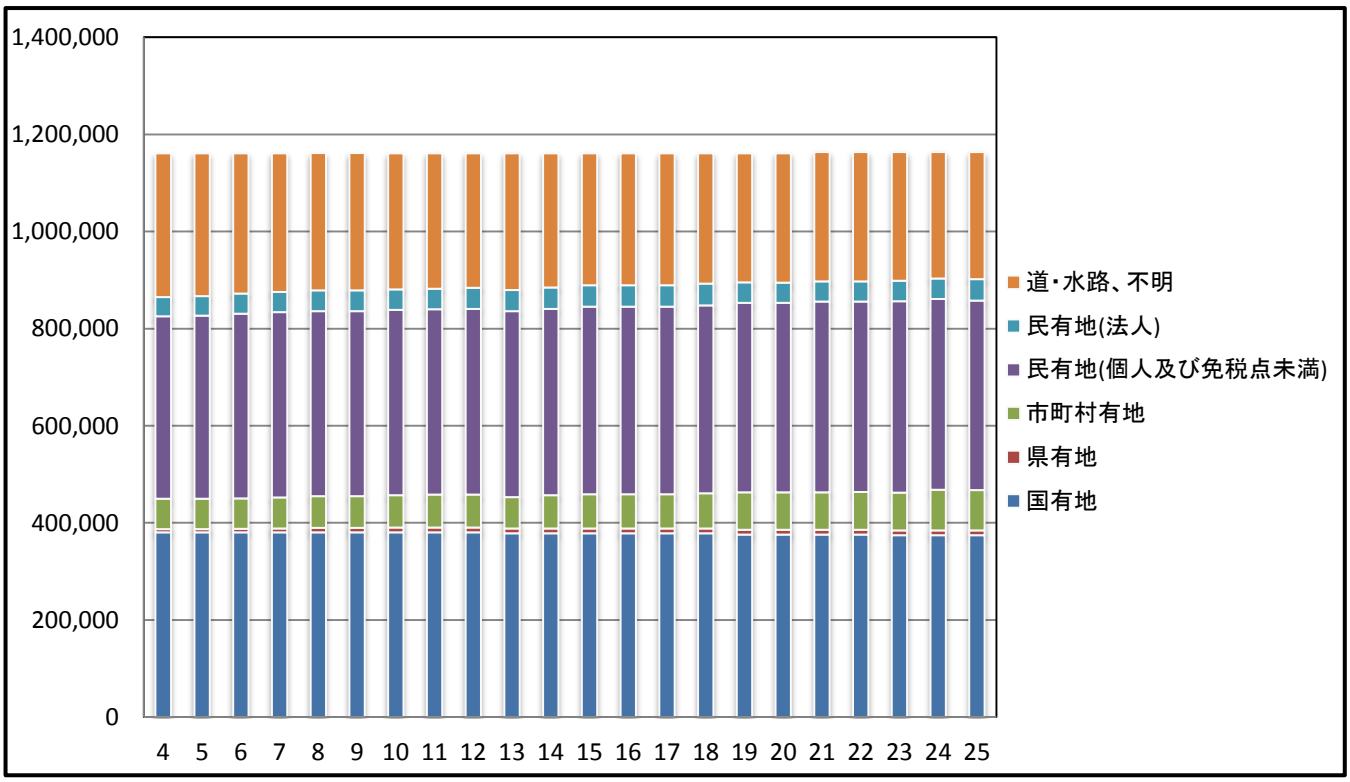

注）不明分は行政面積から国・公有地、民有地面積を控除した面積であり、原因としては①台帳に記載されている面積と実測面積の差、②非課税地で固定資産の価格等の概要調書に集計されていない面積等が考えられる。

イ　国・公有地

ａ）国・公有地の推移

（単位：ha）

区分		平成21年	22	23	24	25
秋田県	国有地	375,804	375,763	374,832	374,828	374,825
	県有地	9,826	9,877	9,902	9,921	9,902
	市町村有地	77,043	77,647	77,813	83,281	83,113
	合計	462,673	463,287	462,547	468,030	467,840
全国	国有地	7,562,287	7,561,977	7,434,610	7,434,847	7,434,950
	県有地	1,049,533	1,049,640	1,051,585	1,047,178	1,047,629
	市町村有地	2,040,607	2,053,903	2,062,482	2,075,138	2,084,327
	合計	10,652,427	10,665,520	10,548,677	10,557,163	10,566,906

資料：国土交通省「土地所有・利用の概況（各年度）」

ウ　民有地

ａ）所有者数、所有面積

（単位：ha、ただし一人当たり面積は㎡）

区分			秋田県		全国	
所有者数	総数		455,592	1.1 %	39,653,809	－
	免税点以上	個人	335,340	73.6 %	30,928,596	78 %
		法人	11,270	2.5 %	1,218,477	3.1 %
	免税点未満		108,982	23.9 %	7,506,736	18.9 %
所有面積	総数		434,404	2.7 %	16,191,334	－
	免税点以上	個人	365,716	84.2 %	12,601,404	77.8 %
		法人	44,771	10.3 %	2,158,560	13.3 %
	免税点未満		23,917	5.5 %	1,431,369	8.8 %
一人当たり面積	総数		9,535		4,083	
	免税点以上	個人	10,906		4,074	
		法人	39,726		17,715	
	免税点未満		2,195		1,907	

資料：国土交通省「平成２５年度土地所有・利用の概況」

ｂ）地目別面積

（単位：ha）

区　　分	秋　田　県		全　国	
宅　　地	24, 430	5. 6 ％	16, 191, 334	10. 1 ％
田　　畑	150, 385	34. 6 ％	4, 762, 335	29. 4 ％
山　　林	181, 317	41. 7 ％	7, 018, 866	43. 3 ％
そ　の　他	78, 273	18. 0 ％	2, 772, 168	17. 1 ％

資料：国土交通省「平成２５年度土地所有・利用の概況」

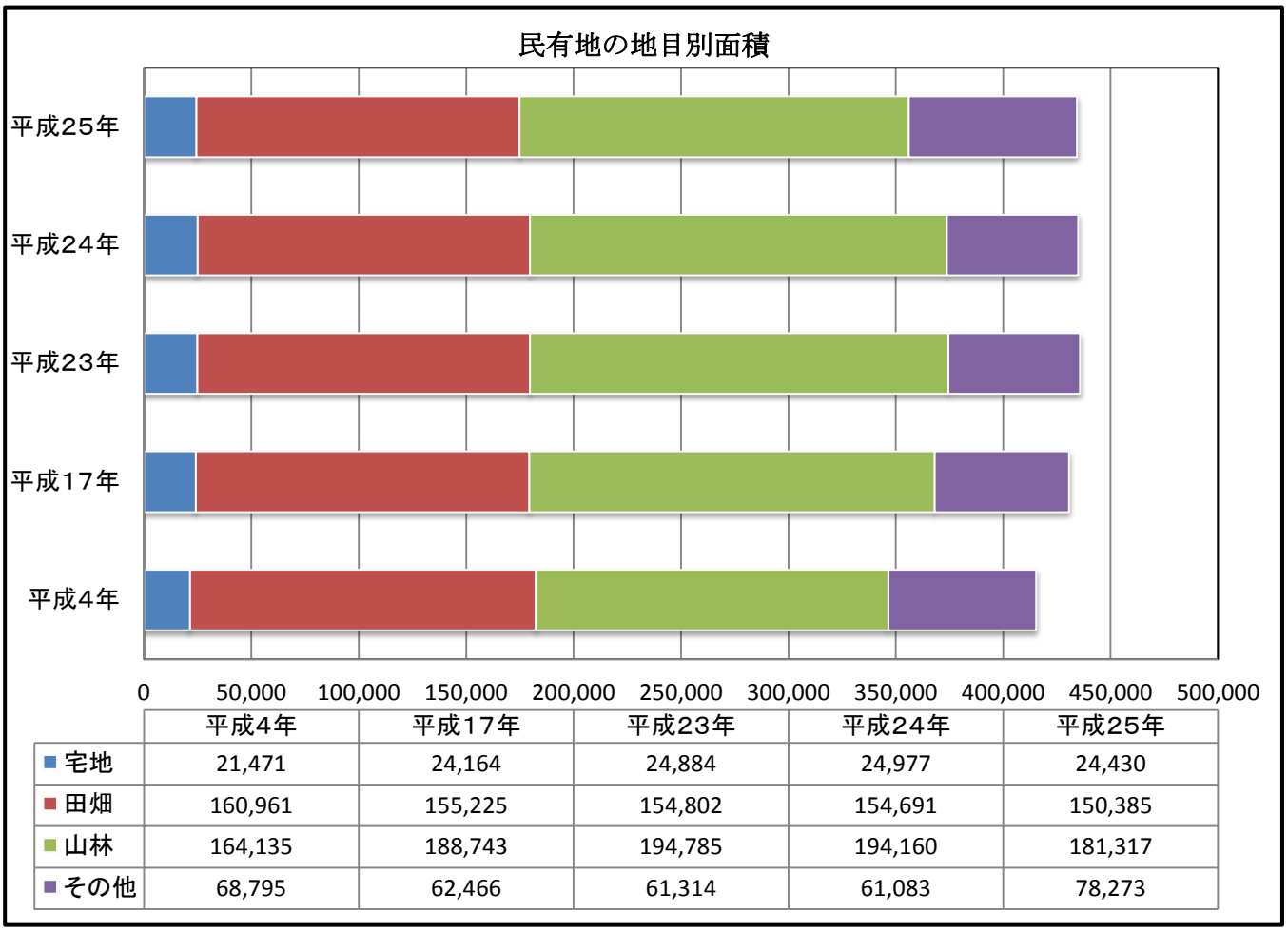

エ　宅地の状況

ａ）宅地面積

（単位：ha）

区　　分	秋　田　県	全　国
宅地面積	36,611	2,204,128
国有宅地	332	118,841
県有宅地	4,885	116,196
市町村有宅地	6,332	301,528
民有宅地	25,061	11,667,563
行政面積	1,163,632	37,292,377
宅地化率（宅地面積／行政面積）	3.1 ％	5.9 ％

資料：国土交通省「平成２５年度土地所有・利用の概況」

注）土地所有・利用の概況でいう可住面積は、行政面積から「世界農林業センサス」による林野面積及び「全国都道府県市区町村別面積調」による湖沼面積を除いた面積である。

ｂ）民有宅地面積

（単位：ha）

区　　分	秋　田　県	全　国
民有宅地面積	25,061	1,667,563
民有地面積	434,404	16,191,334
宅地化率（民有宅地面積／民有地面積）	5.8 ％	10.3 ％

資料：国土交通省「平成２５年度土地所有・利用の概況」

宅地化率の推移

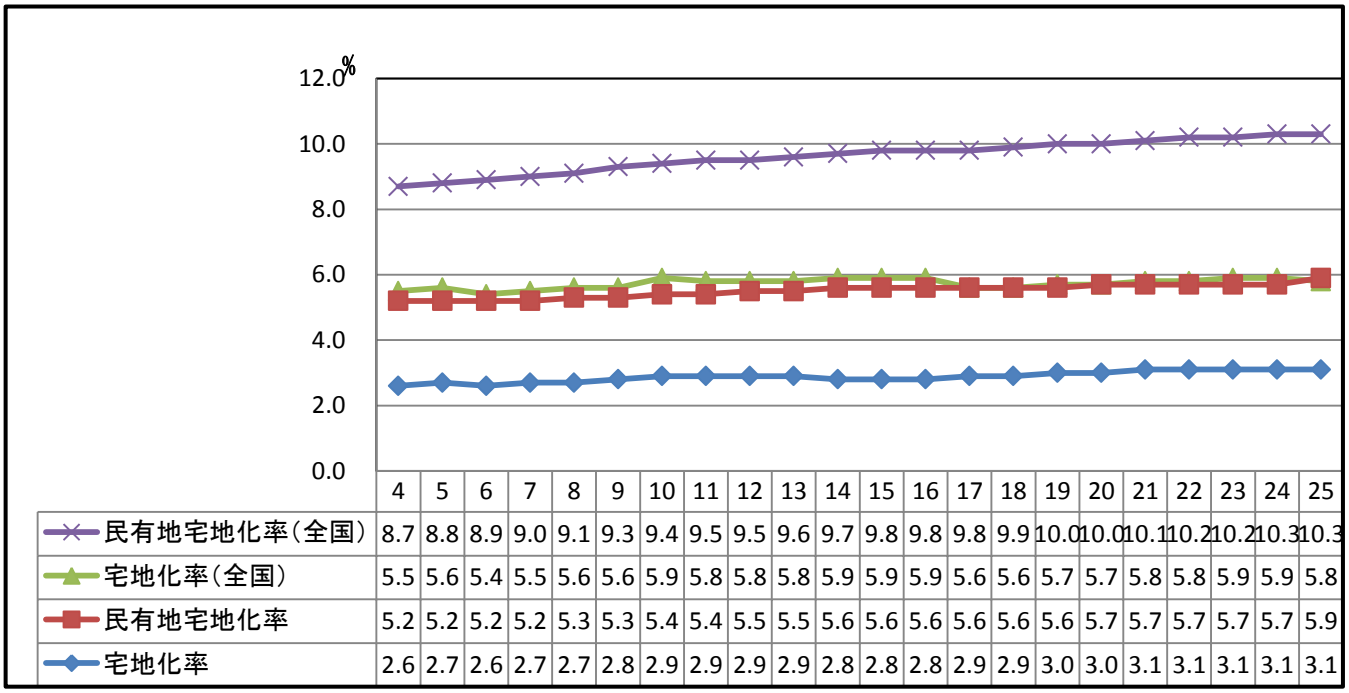

	4	5	6	7	8	9	10	11	12	13	14	15	16	17	18	19	20	21	22	23	24	25
民有地宅地化率（全国）	8.7	8.8	8.9	9.0	9.1	9.3	9.4	9.5	9.5	9.6	9.7	9.8	9.8	9.8	9.9	10.0	10.0	10.1	10.2	10.2	10.3	10.3
宅地化率（全国）	5.5	5.6	5.4	5.5	5.6	5.6	5.9	5.8	5.8	5.8	5.9	5.9	5.9	5.6	5.6	5.7	5.7	5.8	5.8	5.9	5.9	5.8
民有地宅地化率	5.2	5.2	5.2	5.2	5.3	5.3	5.4	5.4	5.5	5.5	5.6	5.6	5.6	5.6	5.6	5.6	5.7	5.7	5.7	5.7	5.7	5.9
宅地化率	2.6	2.7	2.6	2.7	2.7	2.8	2.9	2.9	2.9	2.9	2.8	2.8	2.8	2.9	2.9	3.0	3.0	3.1	3.1	3.1	3.1	3.1

②土地利用基本計画に関する個別規制区域

ア 土地利用基本計画

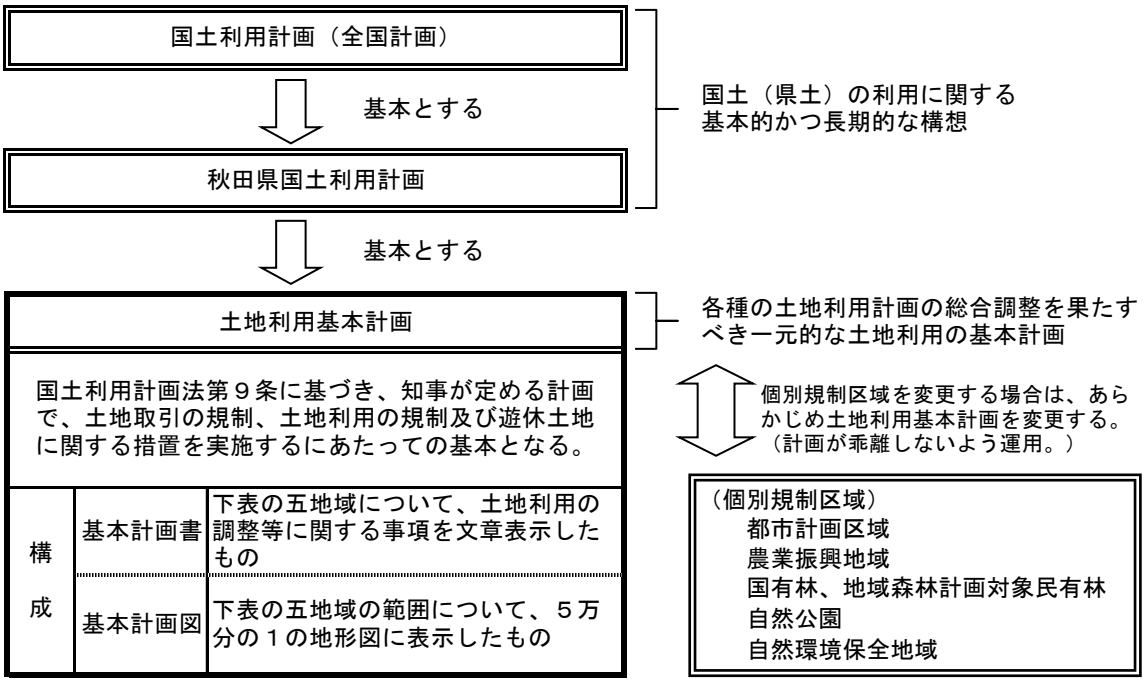

五地域区分

区　分	五　地　域　の　基　準	参考表示する地域等
都市地域	一体の都市として、総合的に開発し、整備し、及び保全する必要がある地域であり、都市計画法第５条により**都市計画区域**として指定されることが相当な地域	市街化区域 市街化調整区域 その他都市計画区域における用途地域
農業地域	農用地として利用すべき土地があり、総合的に農業の振興を図る必要がある地域であり、農業振興地域の整備に関する法律第６条による**農業振興地域**として指定されることが相当な地域	農用地区域
森林地域	森林の土地として利用すべき土地があり、林業の振興又は森林の有する諸機能の維持増進を図る必要がある地域であり、森林法第２条第３項に規定する**国有林の区域**又は同法第５条第１項の**地域森林計画の対象となる民有林の区域**として定められることが相当な地域	保安林
自然公園地域	優れた自然の風景地で、その保護及び利用の増進を図る必要がある地域であり、自然公園法第２条第１項の**自然公園**として指定されることが相当な地域	特別保護地区 特別地域
自然保全地域	良好な自然環境を形成している地域で、その自然環境の保全を図る必要がある地域であり、自然環境保全法第１４条の**原生自然環境保全地域**、同法第２２条の**自然環境保全地域**又は同法第４５条第１項に基づく**都道府県条例による自然環境保全地域**として指定されることが相当な地域	特別地区

土地利用基本計画における五地域は、本質的には個別規制法における指定地域・区域を投影したものであり、この基本計画を行政部内における個別規制法担当部局と一体となって一元的に管理・運営していくことにより、総合的かつ計画的な県土の利用が図られる。

土地利用基本計画図地域区分別面積（平成２６年３月３１日現在）

区分		面積 (ha)	割合 (%)
五地域	都市地域	193,517	16.6
	農業地域	381,080	32.7
	森林地域	839,305	72.1
	自然公園地域	123,777	10.6
	自然保全地域	5,155	0.4
計		1,542,834	132.6
白地地域		12,502	1.1
県土面積		1,163,632	100.0

重複地域の状況

区分			都	農	森	公	保	合計
重複のない地域			26,813	156,152	561,726	3,576	143	748,410
重複のある地域	二重複	都・農	95,564	95,564				95,564
		都・森	33,872		33,872			33,872
		都・公	932			932		932
		農・森		93,409	93,409			93,409
		農・公		2,308		2,308		2,308
		農・保		122			122	122
		森・公			107,853	107,853		107,853
		森・保			4,687		4,687	4,687
	三重複	都・農・森	29,382	29,382	29,382			29,382
		都・農・公	935	935		935		935
		都・森・公	5,168		5,168	5,168		5,168
		農・森・公		2,154	2,154	2,154		2,154
		農・森・保		203	203		203	203
	四重複	都・農 森・公	851	851	851	851		851
合計			193,517	381,080	839,305	123,777	5,155	

区分の略号は次の地域を示す。
都：都市地域　農：農業地域　森：森林地域　公：自然公園地域　保：自然保全地域

土地利用基本計画にかかる五地域区分別指定面積一覧　（平成２６年４月１日現在）

（単位：ha）

	市町村総面積	都市計画区域				農業振興地域		国有林				地域森林計画対象民有林		森林合計		自然公園区域			自然環境保全地域	
			線引き都市計画区域		非線引き都市計画区域															
			市街化区域	市街化調整区域	用途地域		農用地区域	A+B	A 国有林野	B 官行造林地	保安林		保安林		保安林合計		特別保護地区	特別地域		特別地区
鹿角	90,929	20,186			1,076	24,034	7,356	46,820	46,527	293	39,214	24,829	6,745	71,649	45,959	6,618	597	5,654	0	0
鹿角市	70,734	19,000			885	19,928	6,478	36,376	36,083	293	31,717	20,664	5,082	57,040	36,799	3,113	209	2,537		
小坂町	20,195	1,186			190	4,106	878	10,444	10,444		7,497	4,165	1,663	14,609	9,160	3,505	388	3,117		
北秋田	232,309	21,572			1,634	53,690	17,696	117,067	116,523	544	109,116	76,511	17,265	193,578	126,381	20,890	0	20,262	99	26
大館市	91,370	12,628			1,264	25,659	8,101	41,906	41,762	144	39,124	29,945	8,352	71,851	47,476	1,855		1,855		
北秋田市	115,257	8,854			370	26,387	8,940	57,425	57,025	400	53,159	40,067	8,065	97,492	61,224	15,214		14,586	99	26
上小阿仁村	25,682	90			0	1,644	656	17,736	17,736		16,833	6,499	848	24,235	17,681	3,821		3,821		
山本	119,101	11,059			2,226	46,792	17,615	33,641	33,077	564	29,823	48,928	13,127	82,569	42,950	7,877	0	5,584	4,341	2,466
能代市	42,674	11,059			2,226	20,279	7,450	8,989	8,746	243	7,256	16,184	2,541	25,173	9,797	599		543		
藤里町	28,198					3,830	1,395	18,142	18,139	3	17,391	7,035	1,946	25,177	19,337	2,325		1,793	4,336	2,466
三種町	24,809					17,165	6,143	2,499	2,402	97	1,432	10,977	2,092	13,476	3,524					
八峰町	23,420					5,518	2,628	4,011	3,790	221	3,744	14,732	6,548	18,743	10,292	4,953		3,248	5	
秋田	169,437	70,042	8,107	30,098	9,500	74,063	33,690	37,456	36,759	697	32,247	61,295	5,274	98,751	37,522	16,232	160	15,999	130	130
秋田市	90,567	41,437	7,424	23,563	7,424	35,524	9,717	25,197	24,926	271	23,150	36,774	2,959	61,971	26,109	7,021		7,021	127	127
男鹿市	24,080	19,160			960	12,786	5,240	2,278	1,887	391	554	10,231	544	12,509	1,098	8,156	160	7,923		
潟上市	9,796	7,218	683	6,535	683	6,460	3,645	304	269	35	221	2,860	730	3,164	951				3	3
五城目町	21,494	1,159			331	3,590	1,525	8,648	8,648		7,331	9,182	674	17,830	8,005	1,055		1,055		
八郎潟町	1,700	1,068			102	1,459	774	0				305		305	0					
井川町	4,795					2,473	1,247	1,029	1,029		991	1,574		2,603	991					
大潟村	17,005					11,771	11,542	0				369	368	369	368					
由利	144,977	9,247			1,810	48,270	18,687	23,596	22,837	759	17,760	81,576	15,138	105,172	32,898	15,402	0	15,402	447	222
由利本荘市	120,908	6,894			1,092	37,799	13,736	19,960	19,353	607	15,497	70,156	12,299	90,116	27,796	7,501		7,501	415	222
にかほ市	24,069	2,353			718	10,471	4,950	3,636	3,484	152	2,263	11,420	2,839	15,056	5,102	7,901		7,901	32	
仙北	212,867	25,704			1,716	63,890	34,062	86,250	85,773	477	72,469	63,280	6,680	149,530	79,149	33,551	904	31,326	54	13
大仙市	86,667	16,956			923	39,829	21,855	15,223	15,101	122	12,226	34,804	2,119	50,027	14,345	4,208		4,178	54	13
仙北市	109,364	7,933			582	13,333	5,757	66,701	66,346	355	57,689	25,416	4,045	92,117	61,734	27,648	904	25,453		
美郷町	16,836	815			211	10,728	6,450	4,326	4,326		2,554	3,060	516	7,386	3,070	1,695		1,695		
平鹿	69,304	28,018			1,685	38,189	19,027	1,693	1,326	367	1,189	35,819	10,950	37,512	12,139	0	0	0	50	14
横手市	69,304	28,018			1,685	38,189	19,027	1,693	1,326	367	1,189	35,819	10,950	37,512	12,139				50	14
雄勝	122,504	7,780			716	32,103	12,630	42,633	42,291	342	35,063	54,722	16,627	97,355	51,690	23,207	3,158	20,049	34	0
湯沢市	79,072	7,780			716	18,111	6,531	31,045	30,767	278	32,360	32,570	10,527	63,615	42,887	20,942	2,865	18,077		
羽後町	23,075					11,565	5,138	1,582	1,579	3	1,394	13,882	2,889	15,464	4,283				34	
東成瀬村	20,357					2,427	962	10,006	9,945	61	1,309	8,270	3,211	18,276	4,520	2,265	293	1,972		
県北地区	442,339	52,817	0	0	4,935	124,517	42,668	197,528	196,127	1,401	178,153	150,268	37,138	347,796	215,290	35,385	597	31,500	4,440	2,492
県中央地区	314,414	79,289	8,107	30,098	11,310	122,333	52,377	61,052	59,595	1,456	50,007	142,871	20,413	203,923	70,420	31,634	160	31,401	577	352
県南地区	404,675	61,502	0	0	4,117	134,182	65,719	130,576	129,390	1,186	108,721	153,821	34,257	284,397	142,978	56,758	4,062	51,375	138	27
合　　計	1,163,632	193,608	8,107	30,098	20,497	381,031	160,763	389,156	385,113	4,041	336,881	446,960	91,808	836,116	428,688	123,777	4,819	114,276	5,155	2,872

（注）１ 市町村総面積は、全国都道府県市区町村別面積調（国土地理院、平成２５年１０月１日公表）による。
なお、八郎潟調整池の一部（2,202ha）は県計には含まれているが、各地区の小計には含まれていない。
２ 端数処理のため、一部計の一致しない場合がある。
３ 面積は、各個別規制法担当課等の報告に基づく面積である。

イ 都市計画法　　（都市計画課、平成２６年４月１日現在）

a）都市地域（都市計画区域）

都市計画区域名	都市名	当初指定年月日	最終指定年月日	行政区域 面積(ha)	行政区域 人口(人)	人口集中地区 面積(ha)	人口集中地区 人口(人)	都市計画区域 面積(ha)	都市計画区域 人口(人)	区域率(%)
河　辺	秋田市	S50. 9.25	S50. 9.25	90,567	319,497	5,399	254,970	10,450	12,360	
秋　田	秋田市	S 5. 5. 2	S58. 5. 7					30,987	301,257	
								41,437	313,617	45.8
	潟上市	S26. 9. 7	S58. 5. 7	9,796	33,983			7,218	22,492	73.7
								38,205	324,939	
鹿　角	鹿角市	S 9. 7.21	S47.12.14	70,734	33,593			19,000	32,915	26.9
大　館	大館市	S 9.12.14	H25. 8. 6	91,370	77,096	739	24,373	12,628	64,327	13.8
北秋田	北秋田市	S24.11. 8	H22. 7.23	115,257	35,028	152	5,379	8,854	23,973	7.7
能　代	能代市	S15. 9.26	H24. 8.14	42,674	57,564	572	20,382	11,059	49,656	25.9
男　鹿	男鹿市	S15. 5.13	S56.11.24	24,080	30,632			19,160	24,539	79.6
由利本荘	由利本荘市	S 9.12.14	H24.12. 7	120,908	82,628	464	18,659	6,894	42,724	5.7
にかほ	にかほ市	S11. 5.30	H22. 7.23	24,069	26,767	223	6,380	2,353	19,098	9.8
大　曲	大仙市	S13. 3. 8	H23. 9.16	86,667	87,239	488	16,677	16,956	53,455	
	美郷町	S44. 5.20	H23. 9.16	16,836	21,155			815	5,166	
				103,503	108,394	488	16,677	17,771	58,621	17.2
仙北	仙北市	S25. 9.12	H24.11.20	109,364	28,891			7,933	14,276	7.3
横　手	横手市	S12. 7.21	H22. 7.23	69,304	93,531	398	13,386	28,018	87,403	40.4
湯　沢	湯沢市	S24. 7. 2	S50. 9.25	79,072	49,459	287	10,989	7,780	28,963	9.8
小　坂	小坂町	S35.12.24	S60.12. 3	20,195	5,751			1,186	3,826	5.9
五城目	五城目町	S27.12.24	S45.12.26	21,494	10,325			1,159	6,167	5.4
八郎潟	八郎潟町	S25.11.10	S60.12. 3	1,700	6,395			1,068	6,395	62.8
上小阿仁	上小阿仁村	S39. 7.23	S39. 7.23	25,682	2,633			90	815	0.4
計（Ａ）	都市計画区域を有する市町村(13市4町1村)			1,019,769	1,002,167	8,722	371,195	193,608	799,807	19.0
県計（Ｂ）	全２５市町村(13市9町3村)			1,163,632	1,040,764	8,722	371,195	193,608	799,807	16.6
県対比（Ａ／Ｂ）			単位(%)	87.6	96.3	100.0	100.0			
全県都市計画区域／全県行政区域			単位(%)					16.6	76.8	

※都市計画区域を有する市町村の行政区域及び都市計画区域の人口は平成２２年国勢調査の確定値をベースにした住民基本台帳による人口である。

※人口集中地区（ＤＩＤ）は平成２２年国勢調査による。

※行政区域面積は国土交通省国土地理院「全国都道府県市区町村別面積調」（平成２５年１０月１日現在）による。

b) 市街化区域及び市街化調整区域

都市計画区域名	決定・変更年月日	都市名	都市計画区域面積 (ha)	市街化区域面積 (ha)	市街化調整区域面積 (ha)
秋　田	S46. 3.30　当初決定 S52. 3.29　第１回見直し S58. 5. 7　第２回見直し S59. 6. 2　随時見直し（御所野編入） H 3. 9.24　第３回見直し H10. 9.22　第４回見直し H16. 4.30　随時見直し（飯島古道地区） H18. 5.19　第５回見直し	秋田市	30,987	7,424	23,563
		潟上市	7,218	683	6,535
		計	38,205	8,107	30,098

c) 用途地域　　（単位：ha）

都市計画区域名	都市名	用途地域												
		第一種低層住居専用地域	第二種低層住居専用地域	第一種中高層住居専用地域	第二種中高層住居専用地域	第一種住居地域	第二種住居地域	準住居地域	近隣商業地域	商業地域	準工業地域	工業地域	工業専用地域	合計
秋　田	秋田市	2,129.0	14.0	711.0	467.0	1,431.0	86.0	5.8	351.0	390.0	796.0	250.0	794.0	7,424
	潟上市	119.0	2.5	79.1	68.6	255.0	8.8		32.0		119.0			683
	小計	2,248.0	16.5	790.1	535.6	1,686.0	94.8	5.8	383.0	390.0	915.0	250.0	794.0	8,107
河　辺	秋田市	6.6				38.0	4.5		4.8		24.0		58.0	136
鹿　角	鹿角市	145.0	7.2	10.0		436.0	11.0		63.0	103.0	110.0			885
大　館	大館市	110.0		233.0	56.0	554.0	18.0	5.0	63.0	86.0	107.0	32.0		1,264
北秋田	北秋田市	76.0		36.0		162.0	19.0		19.0	28.0	30.0			370
能　代	能代市	170.0		223.7	79.0	605.5	204.5		157.5	118.0	268.5	399.0		2,225.7
男　鹿	男鹿市	94.0		108.0	47.0	231.0	40.0	4.0	73.0	32.0	136.0	30.0	165.0	960
本　荘	由利本荘市	124.0	36.0	66.0	123.0	296.0	140.0	12.0	37.0	71.0	91.0	96.0		1,092
にかほ	にかほ市	7.6		91.0	5.4	285.0	1.0	21.0	37.8	23.0	137.0	109.0		718
大　曲	大仙市	83.2	36.0	103.0	63.0	349.0	11.0	5.9	74.9	59.4	122.4	15.0		923
	美郷町	19.0		15.0	56.0	75.0			8.5	13.0	24.0			211
	小計	102.2	36.0	118.0	119.0	424.0	11.0	5.9	83.4	72.4	146.4	15.0		1,134
仙　北	仙北市	72.0	24.0	53.0	39.0	217.0	20.0		29.0	36.0	92.0			582
横　手	横手市	234.0	4.7	220.0	53.0	410.0	118.0		129.0	98.0	282.0	17.0	119.0	1,684.7
湯　沢	湯沢市	10.0		68.0	4.2	347.0	40.0		93.0	46.0	87.0	21.0		716
小　坂	小坂町	8.8		19.0		58.0	28.0		14.0		9.6	53.0		190
五城目	五城目町	48.0				179.0			14.0	25.0	65.0			331
八郎潟	八郎潟町	6.3	18.0			55.0			14.0		8.5			102
上小阿仁	上小阿仁村													
合　計		3,462.5	142.4	2,035.8	1,061.2	5,983.5	749.8	53.7	1,214.5	1,128.4	2,509.0	1,022.0	1,136.0	20,497.0
構成比（%）		17.0	0.7	9.9	5.2	29.3	3.8	0.3	5.9	5.5	12.2	5.0	5.5	100.0

ウ 農業振興地域の整備に関する法律　　（農林政策課、平成２５年１２月１日現在）

a）農業振興地域　　（単位：ha）

		総面積	農用地						混牧林地	農業用施設用地	混牧林地以外の山林	その他
			農地				採草放牧地	計				
			田	畑	樹園地	計						
鹿角		24,034	4,034	2,640	734	7,408	891	8,299	197	99	8,558	6,881
	鹿角市	19,928	3,585	2,464	726	6,775	667	7,442	197	52	5,788	6,449
	小坂町	4,106	450	176	8	633	224	857	0	47	2,770	432
北秋田		53,690	12,899	2,761	234	15,895	1,057	16,952	1,176	111	21,511	13,941
	大館市	25,659	6,758	1,394	120	8,272	494	8,766	0	64	10,839	5,991
	北秋田市	26,387	5,652	1,336	102	7,091	563	7,654	1,126	44	10,191	7,373
	上小阿仁村	1,644	489	31	12	532	0	532	50	3	481	578
山本		46,792	14,109	2,393	164	16,666	492	17,158	211	114	17,239	12,071
	能代市	20,279	6,350	980	43	7,373	182	7,555	60	50	7,674	4,941
	藤里町	3,830	810	77	45	932	133	1,065	111	9	1,555	1,090
	三種町	17,165	5,175	998	54	6,227	136	6,363	18	43	5,964	4,777
	八峰町	5,518	1,774	338	22	2,134	41	2,175	22	13	2,045	1,263
秋田		74,063	30,519	2,864	359	33,742	399	34,141	23	140	23,708	16,052
	秋田市	35,524	8,243	1,027	140	9,410	231	9,641	0	86	16,852	8,945
	男鹿市	12,786	3,831	1,200	91	5,122	144	5,266	0	16	5,260	2,244
	潟上市	6,460	3,329	277	120	3,726	23	3,749	0	8	1,062	1,641
	五城目町	3,590	1,537	119	5	1,661	0	1,661	0	10	22	1,897
	八郎潟町	1,459	709	37	0	746	0	746	0	2	331	380
	井川町	2,473	1,185	133	3	1,321	1	1,322	23	2	181	945
	大潟村	11,771	11,684	71	0	11,755	0	11,755	0	16	0	0
由利		48,270	14,082	2,449	157	16,688	1,532	18,220	0	89	20,027	9,934
	由利本荘市	37,799	10,496	2,063	145	12,704	1,032	13,736	0	69	15,186	8,807
	にかほ市	10,471	3,586	386	12	3,984	500	4,484	0	19	4,841	1,127
仙北		63,890	29,243	2,937	174	32,354	1,031	33,385	255	84	10,850	19,316
	大仙市	39,829	18,611	2,048	45	20,704	433	21,137	0	58	6,565	12,069
	仙北市	13,333	4,833	567	61	5,461	594	6,055	0	22	2,558	4,697
	美郷町	10,728	5,798	322	68	6,188	4	6,192	255	4	1,727	2,549
平鹿		38,189	15,452	1,142	1,335	17,929	362	18,291	0	76	8,627	11,195
	横手市	38,189	15,452	1,142	1,335	17,929	362	18,291	0	76	8,627	11,195
雄勝		32,103	9,387	1,689	559	11,635	418	12,053	3	40	11,138	8,869
	湯沢市	18,111	5,396	741	472	6,609	52	6,661	3	14	6,461	4,972
	羽後町	11,565	3,566	797	48	4,411	163	4,574	0	25	3,778	3,188
	東成瀬村	2,427	426	151	39	616	203	819	0	1	898	709
県北地区		124,517	31,042	7,794	1,132	39,968	2,440	42,408	1,584	324	47,308	32,893
県中央地区		122,333	44,600	5,313	516	50,430	1,931	52,361	23	229	43,735	25,986
県南地区		134,182	54,082	5,767	2,068	61,918	1,811	63,729	258	200	30,615	39,380
合　　計		381,031	129,724	18,875	3,716	152,315	6,182	158,497	1,865	753	121,658	98,258

出典：確保すべき農用地等の面積の目標の達成状況調査

b) 農用地区域

（単位：ha）

		総面積	農用地						混牧林地	農業用施設用地	混牧林地以外の山林	その他
			農地				採草放牧地	計				
			田	畑	樹園地	計						
鹿角		7,356	3,578	1,819	677	6,074	563	6,637	197	99	352	71
	鹿角市	6,478	3,152	1,673	677	5,502	339	5,841	197	52	328	60
	小坂町	878	426	147	0	572	224	796	0	47	24	11
北秋田		17,696	11,952	2,316	232	14,501	1,057	15,558	1,176	104	849	10
	大館市	8,101	6,298	1,113	120	7,531	494	8,025	0	64	12	0
	北秋田市	8,940	5,217	1,180	100	6,498	563	7,061	1,126	37	706	10
	上小阿仁村	656	437	23	12	472	0	472	50	3	131	0
山本		17,615	13,592	2,226	164	15,982	421	16,403	211	71	931	0
	能代市	7,450	6,203	929	43	7,175	182	7,357	60	18	16	0
	藤里町	1,395	787	64	45	896	121	1,017	111	9	258	0
	三種町	6,143	4,894	906	54	5,854	77	5,931	18	43	151	0
	八峰町	2,628	1,708	327	22	2,057	41	2,098	22	2	506	0
秋田		33,690	29,266	2,516	335	32,117	399	32,516	23	49	1,102	0
	秋田市	9,717	7,925	870	139	8,934	231	9,165	0	28	524	0
	男鹿市	5,240	3,618	1,104	91	4,813	144	4,957	0	1	282	0
	潟上市	3,645	3,154	199	97	3,450	23	3,473	0	1	171	0
	五城目町	1,525	1,381	118	5	1,504	0	1,504	0	1	20	0
	八郎潟町	774	647	21	0	668	0	668	0	1	105	0
	井川町	1,247	1,086	133	3	1,222	1	1,223	23	1	0	0
	大潟村	11,542	11,455	71	0	11,526	0	11,526	0	16	0	0
由利		18,687	13,446	1,934	151	15,531	1,530	17,061	0	73	1,530	23
	由利本荘市	13,736	9,985	1,671	141	11,797	1,032	12,829	0	56	829	23
	にかほ市	4,950	3,461	263	10	3,734	498	4,232	0	17	701	0
仙北		34,062	28,446	2,528	163	31,137	1,030	32,167	255	48	1,591	0
	大仙市	21,855	18,103	1,805	45	19,953	432	20,385	0	33	1,437	0
	仙北市	5,757	4,607	468	50	5,125	594	5,719	0	12	26	0
	美郷町	6,450	5,737	255	68	6,060	4	6,064	255	3	128	0
平鹿		19,027	15,042	1,001	1,323	17,365	362	17,727	0	75	1,225	0
	横手市	19,027	15,042	1,001	1,323	17,365	362	17,727	0	75	1,225	0
雄勝		12,630	8,961	1,433	500	10,894	415	11,309	2	40	1,173	105
	湯沢市	6,531	5,088	591	450	6,129	49	6,178	2	14	231	105
	羽後町	5,138	3,492	726	41	4,259	163	4,422	0	25	691	0
	東成瀬村	962	382	116	9	507	203	710	0	1	251	0
県北地区		42,668	29,122	6,362	1,073	36,557	2,041	38,598	1,584	274	2,131	81
県中央地区		52,377	42,712	4,450	486	47,648	1,929	49,577	23	122	2,632	23
県南地区		65,719	52,449	4,962	1,986	59,397	1,807	61,204	257	163	3,990	105
合　　計		160,763	124,283	15,774	3,545	143,602	5,777	149,378	1,864	559	8,754	209

出典：確保すべき農用地等の面積の目標の達成状況調査

エ 森林法

a) 国有林にかかる種類別保安林　（平成２５年度版秋田県林業統計）　（単位：ha）

		総面積	水源かん養	土砂流出防備	土砂崩壊防備	飛砂防備	防風	水害防備	潮害防備	干害防備	なだれ防止	防火	航行目標	保健	風致	魚つき	落石防止
鹿角		44,425 (5,211)	44,105	302						18				(5,211)			
	鹿角市	34,254 (2,537)	33,934	302						18				(2,537)			
	小坂町	10,171 (2,674)	10,171											(2,674)			
北秋田		111,445 (2,329)	105,857	4,788	89					378	145			188 (2,329)			
	大館市	39,196 (72)	35,455	3,363						378				(72)			
	北秋田市	55,239 (2,080)	54,483	388	89						91			188 (2,080)			
	上小阿仁村	17,010 (177)	15,919	1,037							54			(177)			
山本		30,184 (361)	27,628	2,005 (32)		333			(23)		18			200 (306)			
	能代市	7,568 (312)	6,640	495		333			(23)		2			98 (289)			
	藤里町	17,408 (17)	15,888	1,504							16			(17)			
	三種町	1,432	1,432														
	八峰町	3,776 (32)	3,668	6 (32)										102			
秋田		33,558 (1,311)	27,080	4,719						1,186				50 (1,268)	523 (43)		
	秋田市	24,418 (1,268)	19,756	4,612										50 (1,268)			
	男鹿市	597 (43)		74											523 (43)		
	潟上市	221								221							
	五城目町	7,331	7,324	7													
	八郎潟町																
	井川町	991		26						965							
	大潟村																
由利		22,004 (4,244)	17,702	16 (795)	(18)	397				261 (155)	(8)			183 (3,268)			
	由利本荘市	18,560 (3,063)	17,702	16 (60)	(18)	397				261 (155)	(8)			183 (2,822)			
	にかほ市	3,444 (1,181)	3,444	(735)										(446)			
仙北		82,451 (9,982)	67,882	14,099 (4,051)	3						3			464 (5,931)	1		
	大仙市	14,420 (2,194)	14,420	(2,194)													
	仙北市	63,954 (6,265)	49,772	13,712 (334)	3						3			464 (5,931)	1		
	美郷町	4,077 (1,523)	3,690	387 (1,523)													
平鹿		1,189	1,189	0													
	横手市	1,189	1,189	0													
雄勝		41,116 (6,053)	40,447	567 (12)						15	87			(6,041)			
	湯沢市	38,316 (5,956)	37,659	555						15	87			(5,956)			
	羽後町	1,394	1,382	12													
	東成瀬村	1,406 (97)	1,406	(12)										(85)			
県北地区		186,054 (7,901)	177,590	7,095 (32)	89	333			(23)	396	163			388 (7,846)			
県中央地区		55,562 (5,555)	44,782	4,735 (795)	(18)	397				1,447 (155)	(8)			233 (4,536)	523 (43)		
県南地区		124,756 (16,035)	109,518	14,666 (4,063)	3					15	90			464 (11,972)	1		
合計		366,372 (29,491)	331,890	26,496 (4,890)	92 (18)	730			(23)	1,858 (155)	253 (8)			1,085 (24,354)	524 (43)		

※（　）は兼種保安林の面積で内数である。

b) 地域森林計画対象民有林にかかる種類別保安林　（平成２５年度版秋田県林業統計）　（単位：ha）

		総面積	水源かん養	土砂流出防備	土砂崩壊防備	飛砂防備	防風	水害防備	潮害防備	干害防備	なだれ防止	防火	航行目標	保健	風致	魚つき	落石防止
鹿角		6,746 (62)	4,940	1,513	92		6			54	54			2 (62)	85		0
	鹿角市	5,082 (48)	3,501	1,404	70		6			54	47			(48)			0
	小坂町	1,663 (14)	1,439	109	21						7			2 (14)	85		
北秋田		17,265 (353)	11,946	4,589	167					436	123	4		(353)			
	大館市	8,352 (220)	6,301	1,687	15					274	71	4		(220)			
	北秋田市	8,065 (94)	5,046	2,725	122					123	49			(94)			
	上小阿仁村	848 (39)	599	177	30					39	3			(39)			
山本		13,127 (960)	7,639	3,374	83	723	16	2		1,271	16	3		(960)			
	能代市	2,541 (388)	1,581	418	60	421	1			51	9			(388)			
	藤里町	1,946 (28)	892	1,010	11					28	5			(28)			
	三種町	2,092 (228)		859	12	86	2			1,133				(228)			
	八峰町	6,548 (348)	5,166	1,087 (32)		216	13	2		59	2	3		(316)			
秋田		5,275 (1,257)	1,899	900	201	838	838 (16)		1 (12)	585	13			(1,229)			
	秋田市	2,959 (510)	1,445	554	123	549	41 (16)		1 (12)	246				(482)			
	男鹿市	544 (59)	116	151	56	52	126			33	10			(59)			
	潟上市	730 (535)	31	0	6	237	303			153				(535)			
	五城目町	674 (153)	307	195	16					153	3			(153)			
	八郎潟町																
	井川町																
	大潟村	368					368										
由利		15,138 (671)	9,226	2,424	185	104	68		(20)	386	96		10 (1)	(650)		1	1
	由利本荘市	12,299 (583)	9,226	2,424	144	104	48		(20)	246	96		9 (1)	(562)		1	1
	にかほ市	2,839 (88)	2,354	224	41	59	20			140			1	(88)			
仙北		6,680 (215)	4422	1728	141					305	63			(215)	21		
	大仙市	2,119 (83)	1,327	551	115					95	17			(83)	14		
	仙北市	4,045 (123)	2,797	1,159	20					16	46			(123)	7		
	美郷町	516 (9)	298	18	6					194	0			(9)			
平鹿		10,950 (412)	9,144	1,461						244	41			(412)			
	横手市	10,950 (412)	9,144	1,461	60					244	41			(412)			
雄勝		16,627 (330)	10,606	5,355	75					327	264			(330)			
	湯沢市	10,527 (266)	6,625	3,459	37					258	148			(266)			
	羽後町	2,889 (55)	2,339	469	13					55	13			(55)			
	東成瀬村	3,211 (9)	1,642	1,427	25					14	103			(9)			
県北地区		37,138 (1,375)	24,525	9,476	342	723	22	2		1,761	193	7		2 (1,375)	85		0
県中央地区		20,413 (1,928)	11,125	3,324	386	942	906 (16)		1 (32)	971	109		10 (1)	(1,879)		1	1
県南地区		34,257 (957)	24,172	8,544	216					876	368			(957)	21		
合計		91,808 (4,260)	59,822	21,344	944	1,664	928 (16)	2	1 (32)	3,608	670	7	10 (1)	2 (4,211)	106	1	1

※（　）は兼種保安林の面積で外数である。

オ 自然公園法

a) 自然公園区域　　（自然保護課、平成２６年３月３１日現在）

区分	公園名	関係市町村	面積 (ha) 特別保護地区	特別地域 第１種	特別地域 第２種	特別地域 第３種	特別地域 計	普通地域	海域	合計	指定年月日
国立公園	十和田八幡平	鹿角市、小坂町、仙北市	1,501	6,019	8,309	10,593	24,921	367		26,789	昭和11. 2. 1 (昭和31. 7.10) (八幡平地区追加)
国定公園	鳥海	由利本荘市、にかほ市		240	4,820	10,342	15,402		538	15,940	昭和38. 7.24
	栗駒	湯沢市、東成瀬村	3,158	3,062	2,607	14,380	20,049			23,207	昭和43. 7.22
	男鹿	男鹿市	160	1,237	2,606	4,080	7,923	73	3,378	11,534	昭和48. 5.15
	計		3,318	4,539	10,033	28,802	43,374	73	3,916	50,681	
県立自然公園	田沢湖抱返り	仙北市		83	4,275	1,828	6,186	1,291		7,477	昭和35. 4. 1
	きみまち阪	能代市			239	304	543	56		599	昭和39. 7.16
	八森岩館	八峰町		101	86	748	935	68	1,176	2,179	昭和39. 7.16
	森吉山	北秋田市		412	2,804	11,370	14,586	628		15,214	昭和43.10. 1
	太平山	秋田市、五城目町、上小阿仁村		614	3,328	7,955	11,897			11,897	昭和47. 7.15
	田代岳	大館市		106	677	1,072	1,855			1,855	昭和50. 1.11
	真木真昼	大仙市、美郷町		1,553	3,000	1,320	5,873	30		5,903	昭和50. 1.11
	秋田白神	八峰町、藤里町		331	684	3,091	4,106	2,169		6,275	平成16. 8.24
	計			3,200	15,093	27,688	45,981	4,242	1,176	51,399	
合計			4,819	13,758	33,435	67,083	114,276	4,682	5,092	128,869	

※海域を除く面積　123,777

【最近の区域指定、変更状況】

○森吉山県立自然公園（区域拡張、平成１５年６月１３日告示）

	特別保護	第１種	第２種	第３種	特別地域計	普通地域	海域	合計
変更前		412	2,804	11,370	14,586	509		15,095
変更面積						119		119
変更後		412	2,804	11,370	14,586	628		15,214

○白神山地世界遺産地域周辺の景観地と近接する地域の再編配置（区域一部新設、平成１６年８月２４日告示）

(1) きみまち坂藤里峡→きみまち阪

	特別保護	第１種	第２種	第３種	特別地域計	普通地域	海域	合計
変更前		334	512	1,802	2,648	599		3,247
変更面積		△ 334	△ 273	△ 1,498	△ 2,105	△ 543		△ 2,648
変更後			239	304	543	56		599

(2) 八森岩館

	特別保護	第１種	第２種	第３種	特別地域計	普通地域	海域	合計
変更前		101	222	1,669	1,992	1,690	1,176	4,858
変更面積			△ 136	△ 921	△ 1,057	△ 1,622		△ 2,679
変更後		101	86	748	935	68	1,176	2,179

(3) 秋田白神（新規）

	特別保護	第１種	第２種	第３種	特別地域計	普通地域	海域	合計
変更前								
変更面積		331	684	3,091	4,106	2,169		6,275
変更後		331	684	3,091	4,106	2,169		6,275

○鳥海国定公園（公園区域の変更（精査）、平成２０年８月５日告示）

	特別保護	第１種	第２種	第３種	特別地域計	普通地域	海域	合計
変更前		333	5,095	10,406	15,834		538	16,372
変更面積		△ 93	△ 275	△ 64	△ 432			△ 432
変更後		240	4,820	10,342	15,402		538	15,940

カ 自然環境保全法　　（自然保護課、平成２１年１２月１５日現在）

a）国自然環境保全地域

地域名	所在地	面積(ha)		指定年月日	主な保全対象
			特別地区		
白神山地（しらかみさんち）	藤里町粕毛字鹿瀬内沢国有林	4,336.00	2,466.00	平成 4. 7.10	大規模ブナ林及びイヌワシ、クマゲラ、ニホンザル等

b）県自然環境保全地域

地域名	所在地	面積(ha)		指定年月日	主な保全対象
			特別地区		
南由利原（みなみゆりはら）	由利本荘市西沢字南由利原	191.80	74.60	昭和49.11. 2	湿原植物群落、草原植物群落
湯の台・小方角沢（ゆのたい・こほうがくさわ）	大仙市神宮寺字湯の台・土川字小杉山沢	53.40	12.70	昭和49.11. 2	湿原植物群落、ハッチョウトンボ多産地
冬師（とうし）	にかほ市馬場字冬師山	32.40		昭和49.11. 2	湿地林、湿原植物群落
露熊山峡（つゆくまさんきょう）	北秋田市阿仁荒瀬字粕内水無字露熊	71.10	22.20	昭和50. 2.22	岩壁植物
保呂羽山（ほろはさん）	横手市大森八沢木字保呂羽山	10.50	10.50	昭和50. 2.22	ブナ、ミズナラを主体とする天然林
刈女木（がりめぎ）	羽後町大字田代字明通山	33.80		昭和51. 3.30	湿原植物群落
羽黒山（はぐろさん）	八峰町字羽黒下	5.10		昭和51. 3.30	暖地性植物
外山（そでやま）	横手市山内大松川字外山・字水上	17.20		昭和52. 8.11	ブナ－ユキツバキ群落
丁岳（ひのとだけ）	由利本荘市鳥海町字丁森国有林	88.16	88.16	昭和53. 1.24	ブナを主体とする天然林、亜高山性植物
番鳥森（ばんどりもり）	秋田市河辺岩見国有林	126.83	126.83	昭和53. 1.24	ブナ及びミズナラを主体とする天然林
鞍山風穴（くらやまふうけつ）	北秋田市栄字大沢鞍下	6.93	0.65	昭和56. 3.14	風穴植物群落
金峰山（きんぽうさん）	横手市平鹿醍醐字嶽平	21.93	3.97	昭和56. 3.14	ブナ－ユキツバキ群落
小又風穴（こまたふうけつ）	北秋田市大字小又	21.28	3.60	昭和57. 5. 1	風穴植物群落
親川（おやかわ）	由利本荘市親川	16.67	12.91	昭和60.10. 8 (H15.11.4拡張)	タブノキ群落、ヤブツバキ群落
出戸湿原（でとしつげん）	潟上市天王細谷長根	2.74	2.74	平成15.11. 4	湿原植物群落
加田喜沼（かたきぬま）	由利本荘市長坂字雷田中島	4.08	4.08	平成16.12. 3	湿原植物群落
笹森山（ささもりやま）	由利本荘市赤田字滝ノ上	114.67	42.67	平成21.12.15	シナノキ群落内の貴重植物
合　　計		818.59	405.61		

a）とb）の合計	5,154.59	2,871.61

※世界遺産地域（自然遺産）

地域名	所在地	面積(ha)	指定年月日	主な保全対象
白神山地（しらかみさんち）	藤里町粕毛字鹿瀬内沢国有林	4,344	平成 5.12.11	遺産地域 16,971ha （青森県分含む）

【最近の区域指定、変更状況】

○親川（指定区域の拡張、平成１５年１１月４日告示）
5.76ha（うち特別地区 2ha）→ 16.67ha（うち特別地区 12.91ha）

○出戸湿原（新規、平成１５年１１月４日告示）

○加田喜沼（新規、平成１６年１２月３日告示）

○笹森山（新規、平成２１年１２月１５日告示）

③各種法律等による規制区域等

ア 規制等の概要

根拠法	制度名		区域指定 *1	主体 *2 国	主体 *2 県	主体 *2 市町村	保全整備の目的	保全の対象・目的 樹林地	湖沼	河川	海岸	風致景観	文化財	農地	鳥獣	災害	その他	規制方式 届出	許可	禁止	規制行為 建築物・工作物の新・増・改築等	土地の形質の変更	木竹の伐採・採取	鉱物・土石類の採取	水面の埋立又は干拓	建築物等の色彩の変更	家畜等の放牧	その他
自然環境保全法（秋田県自然環境保全条例）	原生自然環境保全地域		－	●			自然環境の適正な保全を総合的に推進し、国民の健康で文化的な生活の確保	●	●	●	●	●			●					●	●	●	●	●	●		●	●
	自然環境保全地域（国,県）	特別地区	※	●	●			●	●	●	●	●			●				●		●	●	●	●	●			●
		普通地区	※	●	●			●	●	●	●	●			●			●			●	●	●	●	●			●
	緑地環境保全地域		ｲ		●			●	●	●	●	●						●			●	●	●	●	●			
自然公園法（秋田県自然公園条例）	国立、国定、県立自然公園	特別地域	※	●	●		すぐれた自然の風景地の保護と利用の増進により国民の保健、休養及び教化に資する	●	●	●	●	●	●						●		●	●	●	●	●	●	●	●
		普通地域	※	●	●			●	●	●	●	●						●			●	●		●	●			●
鳥獣保護及び狩猟の適正化に関する法律	鳥獣保護区特別保護地区		ウ	●	●		鳥獣の保護繁殖による生活環境の改善								●				●									●
温泉法			県内全域		●		温泉保護、適正利用推進による温泉への影響の防止並びに公益保護										●		●									●
文化財保護法	史跡、名勝、天然記念物、伝統的建造物群保存地区		エ	●	●	●	文化財の保存と保護						●						●		●	●	●	●	●	●		●
森林法	保安林指定区域		※	○	●		森林の多面的機能の高度発揮のため、森林の土地の適正利用を確保	●								●			●			●	●	●			●	
	開発許可制度		※		●			●											●			●						
農地法	農地転用許可制度		農地	●	●	●	農業生産力の維持と農業経営安定のため、無秩序な転用の防止							●					●									●
農業振興地域の整備に関する法律	農業振興地域		※		●	●	農地法の規制が及ばない土地の農業上の利用確保							●					●			●	●		●			●
都市計画法	開発許可制度		※		●		無秩序な市街化を抑制し良好な都市形成を誘導										●		●			●						
	地域地区		オ		●	●	良好な都市環境の確保					●					●		●		●	●	●	●	●	●		●
都市緑地保全法	特別緑地保全地区		オ		●		都市の緑とオープンスペースの確保	●	●			●	●			●			●		●	●	●	●	●			●
	緑地保全地域		－		●			●	●			●	●			●			●		●	●	●	●	●			●
都市公園法	都市公園		カ		●	●	都市公園の健全な発達					●					●											●
地すべり等防止法	地すべり防止区域		キ	○	●		地すべり及びぼた山の崩壊防止									●			●		●	●						●
急傾斜地の崩壊による災害の防止に関する法律	急傾斜地崩壊危険区域		キ		●		急傾斜地の崩壊の防止									●			●		●	●	●	●				●
砂防法	砂防指定地		キ	○	●		土砂流れの抑制、防止									●			●	●	●	●	●	●			●	●
河川法	河川保全区域		ク	●	●		河川の総合管理による公共安全の保持			●						●			●		●	●	●	●	●			●
海岸法	海岸保全区域		ケ		●		津波、高潮、波浪等からの防護				●					●			●		●	●		●	●			●
屋外広告物法			県内全域		●	●	良好な景観の形成及び風致の維持並びに公衆に対する危害の防止					●					●		●	●	●								●

*1 ： ※印は土地利用基本計画の五地域区分に関わる区域（前ページ等を参照）を示す。ア～コは次のページ以降に区域の概要を記載している。
*2 ： ○印は指定の主体。●印は規制の主体又は指定と規制の主体を兼ねるもの。

イ 緑地環境保全地域　　（自然保護課、平成２１年１２月１５日現在）

地域名	所在地	面積(ha)	指定年月日	主な保全対象
ながきけいこく 長木渓谷	大館市茂内、雪沢	238.0	S49.11. 2	渓谷、スギーブナ群落
いまいずみ 今泉	北秋田市今泉字南部沢、字中台、字造沢、字大堤、字大堤脇	37.5	S52. 8.11	池沼、広葉樹林、スギ林
せんやなみき 千屋並木	美郷町土崎	7.1	S51. 3.30	アカマツ並木、スギ並木
いしざわきょう 石沢峡	由利本荘市鳥田目、大簗、山内、東由利杉森	152.2	S59. 5.26	渓谷、ケヤキ群落
計	４地域	434.8		

ウ 鳥獣保護区　　（自然保護課、平成２２年１１月１日現在）

指定区分		鳥獣保護区		特別保護地区		特別保護指定区域	
		箇所数	面積(ha)	箇所数	面積(ha)	箇所数	面積(ha)
国指定	大規模生息地	2	22,092	1	4,737		
	希少鳥獣生息地	2	6,751	2	1,621		
		4	28,843	3	6,358	0	0
県指定	森林鳥獣生息地	101	79,219	31	3,029		
	大規模生息地	2	21,854	2	4,565		
	集団渡来地	11	2,490	3	218		
	集団繁殖地	1	83				
	希少鳥獣生息地	4	5,285				
	生息地回廊						
	身近な鳥獣生息地	53	6,868	3	90		
		172	115,799	39	7,902	0	0
計		176	144,642	42	14,260	0	0

特別保護地区

鳥獣保護区	区分	種類	市町村	期限(平成)	面積(ha)	備考
十和田	国指定	大規模生息地	小坂町	29.10.31	4,737	
大潟草原		希少鳥獣生息地	大潟村・男鹿市	29.10.31	48	
森吉山		希少鳥獣生息地	北秋田市	25.10.31	1,573	
大館長根山	県指定	森林鳥獣生息地	大館市	25.10.31	70	
長坂山		〃	大館市	27.10.31	44	
二本杉岩谷		〃	北秋田市	28.10.31	39	
陣場岱		〃	北秋田市	25.10.31	45	
桂瀬		〃	北秋田市	27.10.31	21	
露熊		〃	北秋田市	27.10.31	65	
仏社沢		〃	上小阿仁村	26.10.31	60	
素波里		〃	藤里町	25.10.31	201	
きみまち坂		〃	能代市	29.10.31	127	
石倉山		〃	三種町	27.10.31	62	
五城目井川		身近な鳥獣生息地	五城目町・井川町	24.10.31	50	
飯田川公園		森林鳥獣生息地	潟上市	30.10.31	5	
筑紫森		〃	秋田市	29.10.31	80	
高尾山		〃	秋田市	32.10.31	100	
石脇		〃	由利本荘市	29.10.31	25	
西目		〃	由利本荘市	28.10.31	19	
小菅野		〃	由利本荘市	28.10.31	103	
祓川		〃	由利本荘市	30.10.31	221	
八幡平		大規模生息地	鹿角市・仙北市	31.10.31	3,032	
石黒沢		森林鳥獣生息地	仙北市	24.10.31	199	
田沢湖		〃	仙北市	26.10.31	171	
堀内		〃	仙北市	24.10.31	89	
乙越沼		集団渡来地	大仙市	30.10.31	16	
三条川原		〃	大仙市	23.10.31	95	
方角沢		森林鳥獣生息地	大仙市	30.10.31	53	
滝ノ沢		〃	大仙市	26.10.31	40	
姫神		〃	大仙市	26.10.31	128	
八乙女		身近な鳥獣生息地	大仙市	30.10.31	21	
薬師嶽		森林鳥獣生息地	大仙市	31.10.31	588	
払田		身近な鳥獣生息地	大仙市	30.10.31	19	
仏沢		森林鳥獣生息地	美郷町	28.10.31	59	
七滝		〃	美郷町	25.10.31	253	
保呂羽山		〃	横手市	30.10.31	45	
里城		〃	横手市	27.10.31	40	
太平山		〃	羽後町	26.10.31	27	
湯沢		〃	湯沢市	27.10.31	22	
田螺沼		〃	湯沢市	29.10.31	28	
皆瀬ダム		集団渡来地	湯沢市	30.10.31	107	
栗駒		大規模生息地	湯沢市・東成瀬村	26.10.31	1,533	
計		４２箇所			14,260	

エ 国・県指定等文化財　　歴史文化条件のページ参照（P180～181）

オ 都市計画法に基づく地域地区　　（都市計画課、平成２６年４月１日現在）

a）用途地区　→　「②土地利用基本計画に関する個別規制区域」のページ参照

b）特別用途地区　　（単位：ha）

都市計画区域 区域名	都市名	種類	面積	最終決定年月日及び告示番号
能　代	能代市	娯楽・レクリエーション地区	約 55	H 8. 4. 1　能代市告示第12号
		特別工業地区	約142.5	H24. 8.14　能代市告示第125号
湯　沢	湯沢市	特別工業地区	約 42	H 8. 4. 1　湯沢市告示第6号
秋　田	秋田市	大規模集客施設制限地区	約796	H20. 7. 1　秋田市告示第142号
河　辺	秋田市	大規模集客施設制限地区	約 24	H20. 7. 1　秋田市告示第143号
大　曲	大仙市	大規模集客施設制限地区	約122.4	H23. 9.16　大仙市告示第81号

c）高度利用地区　　（単位：ha）

都市名	地区名	位置	面積	最終決定年月日及び告示番号
秋田市	駅前高度利用地区	秋田市中通二丁目	約3.3	H20.10.15　秋田市告示第203号
秋田市	中通一丁目高度利用地区	秋田市中通一丁目	約2.9	H20.10.15　秋田市告示第203号
横手市	横手駅東口高度利用地区	横手市駅前地区他	約2.3	H18. 5.30　横手市告示第50号
大仙市	大曲通町地区	大仙市大曲通町、福住町	約2.6	H24. 3. 1　大仙市告示第143号

d）防火地域及び準防火地域　　（単位：ha）

	都市名	面積	最終決定年月日及び告示番号
防火地域	秋田市	16.80	S44. 5. 7　建設省告示第1779号
	大館市	2.30	S44. 5. 7　建設省告示第1777号
	能代市	0.33	S31. 8. 9　建設省告示第1234号
	計	19.43	
準防火地域	秋田市	1,609.00	H14. 3.15　秋田市告示第52号
	鹿角市	52.00	H 8. 1. 5　鹿角市告示第２号
	大館市	151.10	H11. 9.21　大館市告示第39号
	北秋田市	54.80	H22. 7.23　北秋田市告示62号
	能代市	219.67	S31. 8. 9　建設省告示第1234号
	男鹿市	93.50	S49.12.16　男鹿市告示第32号
	由利本荘市	108.00	H24.12. 7　本荘市告示第92号
	大曲市	126.00	H18. 9. 5　大仙市告示第60号
	横手市	156.00	S51. 1.10　横手市告示第１号
	湯沢市	151.00	H 8. 4. 1　湯沢市告示第５号
	計	2,721.07	

e）臨港地区　　（単位：ha）

都市計画区域 区域名	都市名	地区名	港湾法指定区分 最終指定年月日及び告示番号	面積	分区種別 商港区	工業港区	保安港区	修景厚生地区	漁港区	マリーナ港区
秋田	秋田市	秋田港臨港地区	重要港湾 H19.2.27 秋田県告示第111号	662.5	130.1	485.2	11.8	26.2		9.2
男鹿	男鹿市	船川港臨港地区	重要港湾 H15.8.15 秋田県告示第639号	253.4	75.1	48.2	107.6	18.2	2.1	2.2
能代	能代市	能代港臨港地区	重要港湾 S63.9.24 秋田県告示第624号	276.0	109.6	158.7		7.7		
本荘	由利本荘市	本荘港臨港地区	地方港湾 H24.12. 7 由利本荘市告示92号	13.2				4.6		8.6
計	４市	４地区	４　港	1,205.1	314.8	692.1	119.4	56.7	2.1	20.0

f) 風致地区　　（単位：ha）

都市計画区域			風致地区名	面積	地区別種別面積			計画決定最終年月日	区域区分告示年月日
区域	都市名	旧市町村			第１種地区	第２種地区	第３種地区		
秋田	秋田市	秋田市	城跡	16.00	7.00		9.00	S30. 5.12	S45. 6.13
			金照寺山	30.70		27.90	2.80	S30. 5.12	S45. 6.13
			高清水	71.00	41.80	9.30	19.90	S43.12.28	S45. 6.13
			手形山	181.20	88.30	46.00	46.90	H 8. 4. 2	S45. 6.13
			勝平山	1,021.80	444.50	25.90	551.40	H 8. 4. 2	S45. 6.13
			焼山	40.00	21.80	0.80	17.40	S43.12.28	S45. 6.13
			浜ナシ山	10.00			10.00	S34. 3.24	S45. 6.13
			大森山	129.20	126.40	2.40	0.40	S43.12.28	S45. 6.13
			金足	164.60	153.60	11.00		S43.12.28	S45. 6.13
		小計	９地区	1,664.50	883.40	123.30	657.80		
本荘	由利本荘市	本荘市	蟻山	39.60	27.20	6.60	5.80	H24.12. 7	S45. 6.13
			東山	61.85	46.58	15.27		H24.12. 7	S45. 6.13
		小計	２地区	101.45	73.78	21.87	5.80		
にかほ	にかほ市	にかほ市	琴浦	1.70	1.70			H22. 7.23	S45. 6.13
			大沢	0.50	0.50			H22. 7.23	S45. 6.13
			金浦	43.80	30.00		13.80	H22. 7.23	S49. 7.23
		小計	３地区	46.00	32.20		13.80		
横手	横手市	横手市	城付	93.10	93.00			S43. 4.23	H25. 3.27
			愛宕山	9.20	9.20			S43. 4.23	S45. 6.13
		小計	２地区	102.30	102.20				
湯沢	湯沢市	湯沢市	城跡	44.80	44.80			S35. 3.25	S45. 6.13
			前森	12.40	10.90		1.50	S35. 3.25	S45. 6.13
			愛宕山	6.60	4.90		1.70	S35. 3.25	S45. 6.13
		小計	３地区	63.80	60.60		3.20		
合計	５市	４市２町	１９地区	1,977.95	1,152.18	145.17	680.60		

g) 特別緑地保全地区　　（単位：ha）

都市計画区域			名称	面積(ha)	最終(当初)決定年月日及び告示番号
区域名	都市名	旧市町村			
仙北	仙北市	角館町	田町山緑地保全地区	3.2	H24.11.20(H 9. 3. 7) 仙北市告示第112号

h) 伝統的建造物群保存地区　　（単位：ha）

都市計画区域			名称	面積(ha)	最終(当初)決定年月日及び告示番号
区域名	都市名	旧市町村			
仙北	仙北市	角館町	仙北市角館伝統的建造物群保存地区	6.9	H24.11.20(H 9. 3. 7) 仙北市告示第112号
横手	横手市	増田町	横手市増田伝統的建造物群保存地区	10.6	H25. 7. 1(H25. 7. 1) 横手市告示第179号

カ 都市公園・緑地　（都市計画課、平成２６年４月１日現在）

都市計画区域名		住区基幹公園						都市基幹公園				特殊公園				大規模公園		緑地		墓園		広場		合計		開設		都市施設以外の開設都市公園	
区域名	都市名	街区公園		近隣公園		地区公園		総合公園		運動公園		風致公園		歴史公園		広域公園													
		箇所	面積	箇所	面積	箇所	面積	箇所	面積	箇所	面積	箇所	面積	箇所	面積	箇所	面積	箇所	面積	箇所	面積	箇所	面積	箇所	面積	箇所	面積	箇所	面積
河　辺						1	5.60									1	583.80							2	589.40	2	138.20	1	0.66
秋　田	秋田市	220	50.51	19	38.40	1	3.90	5	295.90	1	26.70	3	234.90	1	39.20	1	170.00	7	596.19	2	76.70	1	0.08	261	1,532.48	181	468.17		
	計	220	50.51	19	38.40	2	9.50	5	295.90	1	26.70	3	234.90	1	39.20	2	753.80	7	596.19	2	76.70	1	0.08	263	2,121.88	183	606.37	1	0.66
	潟上市	15	4.97	1	1.60	1	12.30	3	85.70															20	104.57	20	64.54		
計		235	55.48	20	40.00	2	16.20	8	381.60	1	26.70	3	234.90	1	39.20	1	170.00	7	596.19	2	76.70	1	0.08	281	1,637.05	201	532.71		
鹿角市	鹿角市	20	4.49			1	3.80	1	145.00	1	36.30			1	0.50									24	190.09	24	63.87	37	10.61
大　館	大館市	17	5.19	1	4.90	3	13.07	1	13.60	1	18.00							1	45.40	2	34.54			26	134.70	24	77.76	5	3.72
比　内		2	0.18	1	0.67	1	5.00																	4	5.85	4	5.85	1	4.25
計		19	5.37	2	5.57	4	18.07	1	13.60	1	18.00							1	45.40	2	34.54			30	140.55	28	83.61	6	7.97
北秋田	北秋田市	3	0.96			1	5.70	1	24.30							1	200.70	1	92.00					7	323.66	7	128.36	2	0.47
能　代	能代市	20	5.37	2	2.50	3	10.50	1	14.80									1	135.10					27	168.27	27	39.89	2	0.77
男　鹿	男鹿市	32	10.26	4	9.68			1	15.00	1	34.00													38	68.94	33	47.23	2	1.62
由利本荘	由利本荘市	17	5.15			1	5.50	3	66.60	1	92.70							2	181.30	1	9.30			25	360.55	22	86.31	6	45.30
にかほ	にかほ市	5	1.65	3	7.09	1	2.50			1	7.30									1	10.20			12	28.74	8	20.56		
大　曲	大仙市	21	4.54	1	1.90	4	20.40	1	40.30									3	243.40					30	310.54	27	113.17	1	20.00
	美郷町	3	0.57	1	2.30																			4	2.87	4	2.87		
計		24	5.11	2	4.20	4	20.40	1	40.30									3	243.40					34	313.41	31	116.04	1	20.00
仙　北	仙北市	7	2.23					2	55.00									1	50.20	1	10.00			11	117.43	10	33.87	2	5.97
横　手	横手市	16	4.39	2	4.90	5	37.10	3	228.30											2	17.20			28	291.89	28	119.98	16	14.79
湯　沢	湯沢市	24	4.01	1	2.30	2	18.40	2	22.50											1	10.90			30	58.11	23	28.94	22	11.23
小　坂	小坂町	7	1.68			1	14.50																	8	16.18	8	12.98		
五城目	五城目町	1	0.25					1	15.10									1	2.60	1	24.80			4	42.75	4	12.41		
八郎潟	八郎潟町	5	1.21			1	6.10																	6	7.31	6	7.31		
上小阿仁	上小阿仁村			1	1.10																			1	1.10	1	1.10		
合　計		435	107.61	37	77.34	27	164.37	25	1,022.10	6	215.00	3	234.90	2	39.70	3	954.50	17	1,346.19	11	193.64	1	0	568	4,355.43	463	1,473.37	97	119.39

キ 地すべり防止区域等

（単位：ha）

	河川砂防						森林		農用地	
	地すべり防止区域		急傾斜地崩壊危険区域		砂防指定地		地すべり防止区域		地すべり防止区域	
	箇所数	指定面積	箇所数	指定面積	箇所数	指定面積	箇所数	指定面積	箇所数	指定面積
鹿角	3	66.63	42	100.51	159	1,481.71	6	75.13	2	31.50
鹿角市	2	60.43	34	73.82	112	1,082.20	4	62.37	2	31.50
小坂町	1	6.20	8	26.69	47	399.51	2	12.76		
北秋田	17	700.65	74	98.75	318	2,530.86	14	464.85	1	13.87
大館市	3	45.47	34	32.84	137	1,112.10	2	11.09		
北秋田市	8	509.27	31	44.16	147	1,128.15	9	369.67	1	13.87
上小阿仁村	6	145.91	9	21.75	34	290.61	3	84.09		
山本	7	178.67	67	92.82	235	1,666.33	12	416.52	2	76.22
能代市	2	14.25	21	30.88	87	503.82	4	140.88	1	50.00
藤里町	2	103.24	9	13.58	54	527.92	5	256.42		
三種町	2	26.18	18	29.35	22	191.45	3	19.22	1	26.22
八峰町	1	35.00	19	19.01	72	443.14				
秋田	16	284.57	154	246.91	88	793.83	5	102.80		
秋田市	5	59.64	80	122.34	52	402.58	1	17.84		
男鹿市	10	219.73	42	79.42	13	33.20				
潟上市	1	5.20	16	24.57	1	2.18				
五城目町			12	10.39	21	352.95	4	84.96		
八郎潟町			2	8.59						
井川町			2	1.60	1	2.92				
大潟村										
由利	17	477.68	81	139.17	220	2,799.55	30	1,268.91	19	1,105.25
由利本荘市	17	477.68	65	119.18	183	2,328.94	30	1,268.91	19	1,105.25
にかほ市			16	19.99	37	470.61				
仙北	5	141.86	45	41.00	305	3,213.71	2	45.66	1	86.70
大仙市	2	34.56	23	15.50	75	555.40	2	45.66	1	86.70
仙北市	2	85.63	22	25.50	189	2,380.35				
美郷町	1	21.67			41	277.96				
平鹿	6	178.14	32	42.50	154	1,132.32	5	206.36	3	274.85
横手市	6	178.14	32	42.50	154	1,132.32	5	206.36	3	274.85
雄勝	11	437.92	48	78.45	231	1,276.30	10	502.71	3	187.85
湯沢市	2	52.25	27	40.50	181	907.33	4	101.52		
羽後町	7	195.56	16	28.15	18	121.70	3	29.35	3	187.85
東成瀬村	2	190.11	5	9.80	32	247.27	3	371.84		
県北地区	27	945.95	183	292.08	712	5,678.90	32	956.50	5	121.59
県中央地区	33	762.25	235	386.08	308	3,593.38	35	1,371.71	19	1,105.25
県南地区	22	757.92	125	161.95	690	5,622.33	17	754.73	7	549.40
合計	82	2,466.12	543	840.11	1,710	14,894.61	84	3,082.94	31	1,776.24

資料：河川砂防課（平成２６年３月３１日現在）
森林整備課（平成２６年３月３１日現在）
農地整備課（平成２６年３月３１日現在）

ク 河川数及び延長　　（河川砂防課、平成２６年４月１日現在）

（流路延長　単位：m）

級別	水系名		幹川	支川	小支川	小々支川	小々々支川	小々々々支川	派川	派川支川	派川小支川	派川小々支川	派川小々々支川	合計	左のうち国直轄管理
一級河川	雄物川	河川数	1	31	69	48	12	2	1	3	3	2	1	173	21
		流路延長	129,800	512,531	458,611	173,672	31,738	6,518	9,300	47,896	29,547	19,170	1,400	1,420,183	181,788
	米代川	河川数	1	31	32	16	2		1					83	8
		流路延長	110,181	426,379	278,074	81,710	4,600		4,200					905,144	91,800
	子吉川	河川数	1	18	22	3			1					45	5
		流路延長	60,800	239,370	100,523	6,200			1,220					408,113	36,220
	小計	河川数	3	80	123	67	14	2	3	3	3	2	1	301	34
		流路延長	300,781	1,178,280	837,208	261,582	36,338	6,518	14,720	47,896	29,547	19,170	1,400	2,733,440	309,808
二級河川	馬場目川	河川数	1	7	12	3								23	
		流路延長	47,518	132,147	57,500	9,600								246,765	
	白雪川	河川数	1	1	1									3	
		流路延長	20,182	5,018	4,255									29,455	
	衣川	河川数	1	2	1									4	
		流路延長	13,000	11,550	4,300									28,850	
	奈曽川	河川数	1	1										2	
		流路延長	12,218	5,100										17,318	
	賀茂川	河川数	1	1	1									3	
		流路延長	4,502	2,046	984									7,532	
	湖沼	河川数	1											1	
		流路延長	10,255											10,255	
	その他	河川数	15											15	
		流路延長	111,122											111,122	
	小計	河川数	21	12	15	3								51	
		流路延長	218,797	155,861	67,039	9,600								451,297	
合計		河川数	24	92	138	70	14	2	3	3	3	2	1	352	34
		流路延長	519,578	1,334,141	904,247	271,182	36,338	6,518	14,720	47,896	29,547	19,170	1,400	3,184,737	309,808

ケ 海岸保全区域　　（河川砂防課、平成２６年３月３１日現在）

（単位：m）

番号	海岸名	地区海岸名	告知番号及び年月日
1	八　　森	チゴキ	秋第３３３号　昭和54. 4.21
2	八　　森	御所の台	秋第３３３号　昭和54. 4.21
3	八　　森	浜田・八森	秋第１７３号　昭和33. 5.30 秋第２６２号　昭和51. 4.20
4	峰　　浜		秋第１７３号　昭和33. 5.30 秋第３２４号　昭和49. 6.13 秋第３３３号　昭和54. 4.21
5	能　　代	竹生	秋第３２４号　昭和49. 6.13
6	能　　代	浅内	秋第３２４号　昭和49. 6.13
7	八　　竜	八竜	秋第３２４号　昭和49. 6.13
8	琴　　浜		秋第６０１号　昭和47.10.14 秋第３３３号　昭和54. 4.21
9	男　　鹿	五里合・男鹿中	秋第１７３号　昭和33. 5.30
10	男　　鹿	北浦	秋第１７３号　昭和33. 5.30
11	男　　鹿	戸賀	秋第６２２号　昭和56. 8. 1
12	男　　鹿	門前・小浜	秋第１７３号　昭和33. 5.30
13	男　　鹿	台島	秋第１７３号　昭和33. 5.30
14	男　　鹿	脇本・船越	秋第１７３号　昭和33. 5.30
15	天　　王		秋第１７３号　昭和33. 5.30 秋第７７７号　昭和54.10. 9
16	秋　　田	下新城	秋第１７３号　昭和33. 5.30
17	秋　　田	新屋・下浜	秋第１７３号　昭和33. 5.30
18	岩　　城		秋第１７３号　昭和33. 5.30
19	本　　荘		秋第１７３号　昭和33. 5.30
20	西　　目		秋第１７３号　昭和33. 5.30
21	仁　賀　保		秋第１７３号　昭和33. 5.30
22	金　　浦	飛	秋第１７３号　昭和33. 5.30
23	金　　浦	赤石	秋第８０１号　昭和52.11.22
24	象　　潟	上浜	秋第１７３号　昭和33. 5.30 秋第３３３号　昭和54. 4.21
合　　計			

④ 地価

（建設政策課「地価調査結果」、各年７月１日現在）

a) 宅地関係基準地の用途別平均価格及び平均変動率

区分／年次	住宅地			宅地見込地			商業地			準工業地			工業地			市街化調整区域内宅地			計		
	地点数	平均価格	変動率	地点数	平均価格	変動率	地点数	平均価格	変動率	地点数	平均価格	変動率	地点数	平均価格	変動率	地点数	平均価格	変動率	地点数	平均価格	変動率
		円／㎡	%		円／㎡	%		円／㎡	%		円／㎡	%		円／㎡	%		円／㎡	%		円／㎡	%
平 4	233 (229)	25,500	0.8	10 (8)	14,400	4.1	79 (73)	130,100	0.5	16 (16)	58,600	3.8	7 (7)	21,100	0.8	7 (7)	13,800	0.2	352 (340)	49,800	1.0
5	275 (214)	25,100	0.8	12 (7)	14,700	1.4	91 (73)	114,400	△0.2	31 (16)	43,500	1.7	8 (7)	20,300	0.0	7 (7)	13,800	0.5	424 (324)	45,100	0.6
6	274 (253)	25,800	0.9	12 (11)	15,700	3.1	92 (89)	111,100	△0.7	31 (29)	45,300	1.1	8 (8)	20,300	0.0	7 (5)	15,200	0.0	424 (395)	45,200	6.0
7	274 (255)	26,500	0.6	12 (9)	16,800	2.9	96 (83)	105,100	△2.2	27 (25)	51,000	1.4	8 (5)	17,000	0.0	7 (7)	15,200	0.1	424 (384)	45,200	0.1
8	274 (267)	27,100	0.8	12 (9)	17,500	3.1	96 (89)	101,200	△1.8	27 (22)	55,300	1.9	8 (8)	17,000	0.0	7 (7)	15,200	0.1	424 (402)	45,000	0.3
9	277 (262)	28,100	0.6	13 (12)	17,400	4.1	98 (94)	97,200	△1.9	27 (26)	56,200	1.1	8 (8)	17,000	0.0	7 (7)	15,400	0.4	430 (409)	44,900	0.2
１０	277 (271)	28,300	0.1	13 (11)	18,100	2.3	101 (93)	92,800	△2.2	27 (25)	55,900	0.8	8 (7)	16,700	△0.5	7 (7)	15,500	0.5	433 (414)	44,400	△0.3
１１	272 (270)	28,500	△0.3	13 (13)	18,300	1.1	99 (99)	89,700	△2.1	27 (27)	56,000	0.5	8 (8)	16,700	△0.2	7 (5)	13,300	0.0	426 (422)	43,700	△0.6
１２	267 (265)	28,700	△0.3	13 (13)	18,400	0.5	98 (95)	87,000	△2.4	27 (27)	56,000	0.1	8 (8)	16,600	△0.5	7 (7)	13,300	0.3	420 (415)	43,200	△0.7
１３	267 (266)	28,600	△0.4	13 (12)	14,700	△0.1	98 (97)	83,400	△2.6	27 (26)	55,800	△0.1	8 (8)	16,500	△0.9	7 (6)	13,300	0.0	420 (415)	42,200	△0.9
１４	267 (264)	26,200	△0.7	13 (13)	14,400	△1.7	98 (97)	76,800	△3.9	27 (27)	55,200	△0.8	8 (8)	16,000	△3.1	7 (7)	13,300	0.0	420 (416)	40,400	△1.5
１５	267 (266)	27,200	△2.5	13 (12)	13,800	△4.2	98 (94)	69,400	△5.2	27 (27)	52,800	△3.1	8 (8)	15,400	△4.0	7 (7)	13,100	△1.3	420 (414)	37,800	△3.2
１６	267 (266)	25,700	△3.9	13 (13)	12,700	△7.5	98 (93)	60,900	△7.4	27 (24)	48,900	△4.6	8 (7)	14,200	△5.0	7 (7)	12,900	△2.0	420 (410)	34,500	△4.8
１７	262 (259)	24,200	△4.1	13 (12)	11,000	△8.7	94 (90)	53,800	△7.5	27 (27)	45,300	△5.8	8 (7)	13,100	△5.8	7 (7)	12,500	△2.6	411 (402)	31,500	△5.1
１８	243 (240)	22,200	△3.8	13 (13)	10,000	△8.7	87 (80)	50,400	△7.2	27 (27)	42,300	△5.7	8 (8)	12,000	△6.0	7 (7)	12,000	△3.9	385 (375)	29,200	△4.9
１９	230 (226)	21,000	△3.4	13 (13)	9,100	△8.0	80 (79)	46,000	△6.2	26 (25)	39,700	△5.4	8 (7)	10,900	△5.1	5 (5)	11,600	△3.9	362 (355)	27,100	△4.4
２０	230 (227)	20,200	△3.5	13 (12)	8,400	△7.8	80 (77)	43,300	△5.9	26 (25)	37,300	△5.5	8 (8)	10,200	△5.7	5 (5)	11,200	△3.4	362 (354)	25,700	△4.4
２１	223 (221)	19,200	△4.4	13 (12)	7,700	△8.6	80 (80)	39,600	△7.1	26 (24)	34,800	△6.0	8 (8)	9,400	△7.3	4 (4)	11,000	△4.4	354 (349)	24,200	△5.3
２２	213 (212)	18,000	△4.6	13 (12)	7,100	△8.4	79 (73)	36,400	△7.1	24 (24)	32,600	△6.4	8 (8)	8,600	△7.7	4 (3)	10,500	△5.5	341 (332)	22,600	△5.5
２３	214 (207)	17,100	△4.7	13 (13)	6,500	△8.8	78 (77)	33,700	△7.0	24 (23)	30,300	△6.8	8 (7)	8,500	△8.1	4 (4)	10,000	△4.8	341 (331)	21,100	△5.6
２４	212 (210)	16,100	△4.7	13 (13)	5,900	△8.1	77 (75)	31,600	△6.5	24 (24)	28,100	△6.9	8 (8)	7,600	△9.3	4 (4)	9,500	△5.4	338 (334)	19,800	△5.5
２５	216 (214)	15,300	△4.6	9 (9)	5,900	△7.4	94 (94)	29,500	△6.2				7 (7)	7,100	△9.2				326 (324)	18,900	△5.2
２６	215 (215)	14,700	△4.4	3 (3)	6,400	△7.8	92 (91)	28,100	△5.5				7 (7)	6,500	△8.1				317 (316)	18,300	△4.8

1 地点数欄の（　　）は、前年度からの継続地点数である。
2 変動率は、継続基準地ごとの「当該年度価格の前年度価格に対する伸び率」の合計を当該基準地数で除して求めたものである。
3 変動率は、前年度からの継続基準地における対前年度比を示し、平均価格の対前年度比ではない。

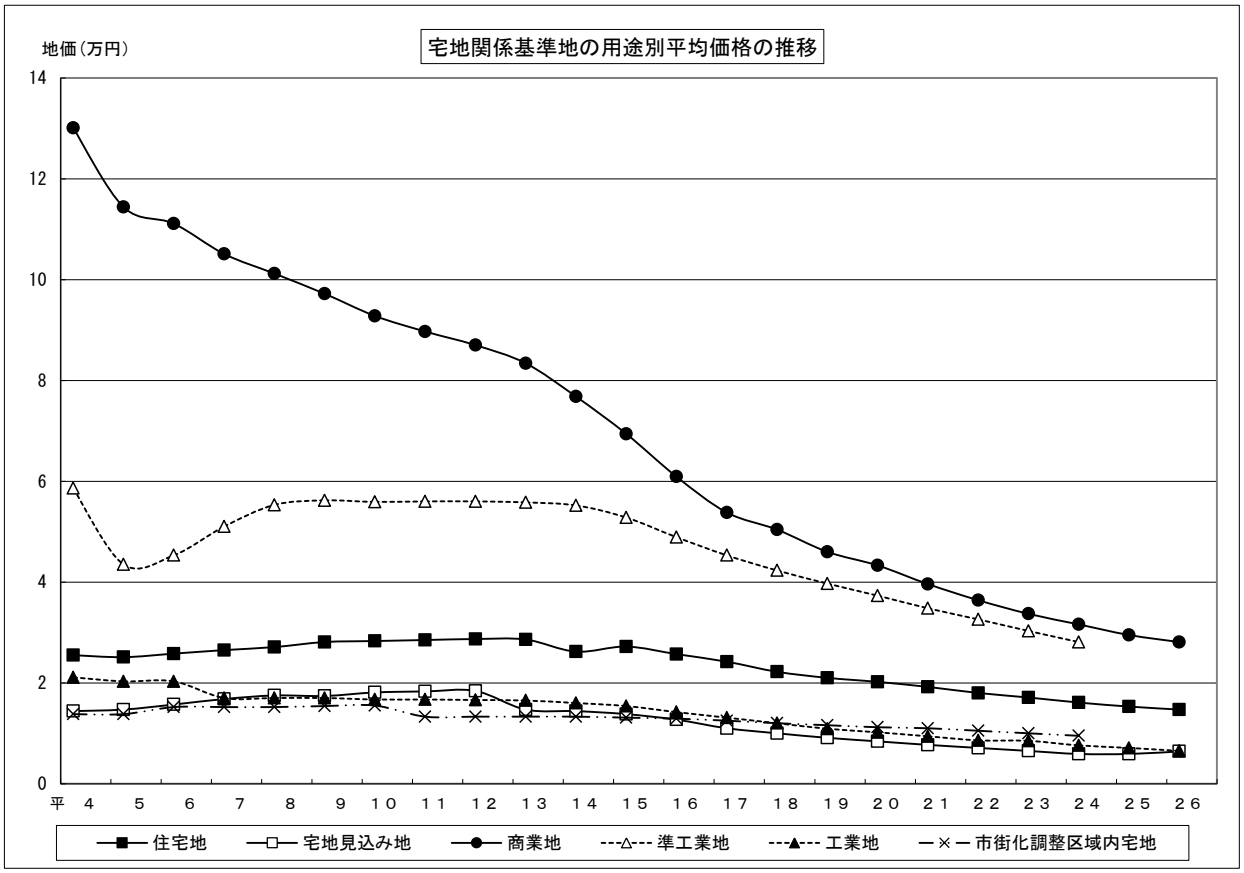

b) 主な市別の平均価格の推移　（住宅地）

区分／年次	鹿角市		大館市		能代市		秋田市		男鹿市		由利本荘市（本荘市）		大仙市（大曲市）		横手市		湯沢市	
	地点数	平均価格	地点数	平均価格	地点数	平均価格	地点数	平均価格	地点数	平均価格	地点数	平均価格	地点数	平均価格	地点数	平均価格	地点数	平均価格
		円／㎡		円／㎡		円／㎡		円／㎡		円／㎡		円／㎡		円／㎡		円／㎡		円／㎡
平　４	3 (3)	15,000	6 (6)	29,800	7 (7)	30,200	44 (44)	59,700	4 (4)	17,600	5 (5)	38,000	4 (4)	42,300	5 (5)	32,700	4 (4)	31,900
５	4 (3)	15,000	6 (5)	35,400	7 (5)	29,100	53 (43)	59,600	4 (4)	17,100	5 (5)	39,100	4 (3)	44,500	5 (5)	33,200	4 (3)	33,300
６	4 (3)	16,900	7 (6)	34,500	7 (7)	29,100	52 (44)	62,700	4 (3)	16,500	5 (5)	40,500	4 (4)	44,800	5 (4)	35,900	4 (4)	33,200
７	4 (4)	17,100	7 (7)	35,400	7 (7)	29,400	52 (44)	66,400	4 (4)	16,200	5 (4)	42,400	4 (2)	42,500	5 (5)	36,600	4 (4)	32,900
８	4 (4)	17,300	7 (7)	36,100	7 (7)	29,700	52 (52)	69,200	4 (4)	16,200	5 (5)	43,600	4 (4)	43,100	5 (5)	37,800	4 (4)	32,600
９	5 (4)	18,700	7 (7)	36,600	7 (7)	30,000	53 (46)	73,000	4 (4)	16,100	6 (4)	44,100	4 (4)	44,000	5 (5)	38,400	4 (4)	32,600
１０	5 (5)	18,800	7 (7)	36,700	7 (7)	30,100	53 (52)	74,100	4 (4)	16,100	6 (6)	44,700	4 (4)	44,300	5 (5)	38,600	4 (4)	32,700
１１	5 (5)	18,800	7 (7)	36,700	7 (7)	29,900	53 (52)	74,500	4 (4)	15,900	6 (6)	44,700	4 (4)	44,300	5 (5)	37,800	4 (4)	32,800
１２	5 (5)	18,700	7 (7)	36,700	7 (7)	29,800	53 (53)	74,500	4 (4)	15,800	6 (6)	44,700	4 (4)	44,300	5 (5)	37,400	4 (4)	32,800
１３	5 (5)	18,600	7 (7)	36,700	7 (7)	29,600	53 (53)	74,100	4 (4)	15,600	6 (6)	44,700	4 (4)	44,300	5 (5)	37,400	4 (4)	32,500
１４	5 (5)	18,500	7 (7)	36,200	7 (6)	29,500	53 (52)	72,900	4 (4)	15,200	6 (6)	44,700	4 (4)	44,300	5 (5)	37,000	4 (4)	32,000
１５	5 (5)	18,100	7 (7)	35,000	7 (7)	28,800	53 (52)	69,400	4 (4)	14,700	6 (6)	44,000	4 (4)	43,100	5 (5)	35,900	4 (4)	31,100
１６	5 (5)	17,500	7 (7)	33,400	7 (7)	27,600	53 (52)	63,600	4 (4)	14,100	6 (6)	42,600	4 (4)	40,700	5 (5)	34,200	4 (4)	30,100
１７	5 (5)	16,900	14 (14)	21,900	6 (6)	27,800	55 (53)	55,900	6 (6)	10,500	25 (25)	18,600	24 (24)	14,800	5 (5)	32,600	14 (14)	15,500
１８	5 (5)	16,200	13 (13)	21,300	7 (7)	22,000	44 (43)	53,300	6 (6)	10,200	25 (25)	18,000	22 (21)	15,000	24 (24)	15,400	13 (13)	15,200
１９	5 (5)	15,800	13 (13)	20,900	7 (7)	20,900	39 (39)	51,400	5 (5)	10,400	24 (24)	16,900	21 (21)	14,500	23 (22)	14,900	13 (13)	14,700
２０	5 (5)	15,300	13 (13)	20,300	7 (7)	19,800	39 (38)	49,300	5 (5)	10,000	24 (23)	16,300	21 (21)	14,000	23 (22)	14,200	13 (13)	14,100
２１	5 (5)	14,800	13 (12)	19,400	6 (6)	17,600	38 (37)	46,600	4 (4)	10,700	23 (23)	15,800	21 (21)	13,400	22 22	13,800	13 (13)	13,300
２２	5 (5)	14,400	12 (12)	19,300	6 (6)	16,600	36 (35)	43,400	4 (4)	10,200	23 (23)	15,100	21 (21)	12,700	21 (21)	13,400	13 (13)	12,500
２３	5 (5)	13,900	12 (12)	18,400	6 (6)	15,500	36 (35)	41,000	4 (4)	9,700	23 (23)	14,400	21 (20)	12,200	22 (20)	12,600	13 (13)	11,800
２４	5 (5)	13,500	12 (11)	17,500	6 (6)	14,800	35 (35)	38,900	4 (4)	9,200	22 (21)	13,700	21 (21)	11,600	22 (22)	11,900	13 (13)	11,000
２５	5 (4)	13,000	12 (12)	16,600	7 (6)	13,600	38 (38)	35,000	4 (4)	8,700	22 (22)	13,100	21 (21)	11,000	22 (22)	11,300	13 (13)	10,500
２６	5 (5)	12,600	12 (12)	16,000	7 (7)	13,100	38 (38)	33,600	4 (4)	8,200	22 (22)	12,600	21 (21)	10,500	22 (22)	10,700	13 (13)	10,000

1　地点数欄の(　　)は、前年度からの継続地点数である。
2　変動率は、継続基準地ごとの「当該年度価格の前年度価格に対する伸び率」の合計を当該基準地数で除して求めたものである。
3　変動率は、前年度からの継続基準地における対前年度比を示し、平均価格の対前年度比ではない。
4　平成17年以降、市町村合併に伴い平均価格に大きく変動がみられる地域がある。

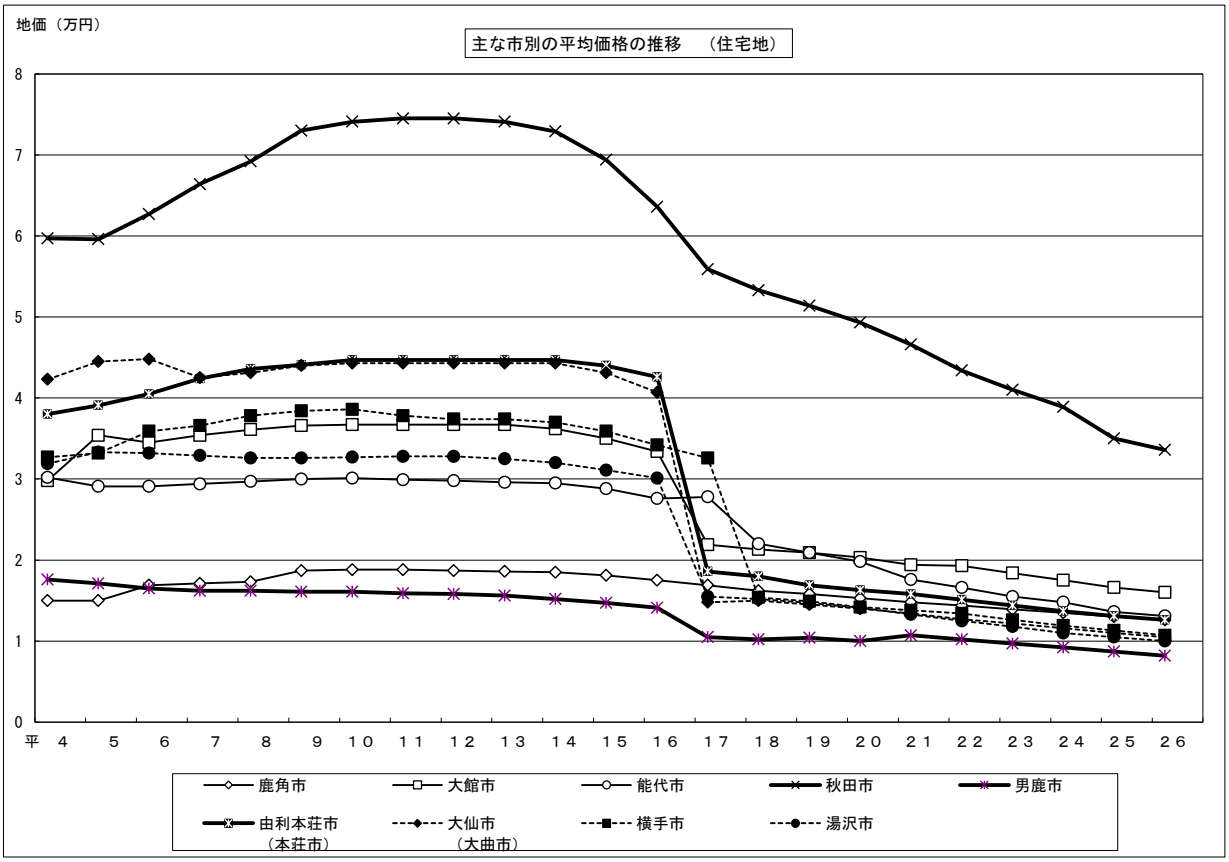

c) 主な市別の平均価格の推移　（商業地）

区分／年次	鹿角市		大館市		能代市		秋田市		男鹿市		由利本荘市（本荘市）		大仙市（大曲市）		横手市		湯沢市	
	地点数	平均価格	地点数	平均価格	地点数	平均価格	地点数	平均価格	地点数	平均価格	地点数	平均価格	地点数	平均価格	地点数	平均価格	地点数	平均価格
		円／㎡		円／㎡		円／㎡		円／㎡		円／㎡		円／㎡		円／㎡		円／㎡		円／㎡
平　4	2 (2)	72,900	2 (2)	120,500	3 (3)	129,700	19 (18)	357,200	1 (1)	33,000	1 (1)	121,000	2 (2)	195,000	2 (2)	145,500	1 (1)	185,000
5	3 (2)	54,600	3 (2)	89,300	3 (3)	129,700	19 (18)	347,700	1 (1)	32,700	1 (1)	118,000	2 (2)	194,000	4 (2)	87,600	2 (1)	112,000
6	3 (3)	54,300	3 (3)	89,300	3 (3)	126,300	20 (18)	322,000	1 (1)	32,000	1 (1)	114,000	2 (2)	191,500	4 (4)	86,600	2 (2)	109,800
7	3 (3)	54,000	3 (2)	82,800	4 (3)	101,500	21 (20)	295,500	2 (1)	43,300	2 (1)	93,500	3 (2)	133,700	5 (4)	93,400	2 (1)	113,000
8	3 (3)	53,300	3 (3)	83,000	4 (4)	97,400	21 (20)	279,800	2 (2)	42,900	2 (1)	103,500	3 (3)	132,200	5 (3)	91,300	2 (2)	111,500
9	3 (3)	52,800	3 (3)	83,000	4 (4)	93,500	21 (20)	269,300	2 (2)	42,400	3 (2)	91,900	4 3	110,900	5 (5)	88,100	2 (2)	107,000
１０	3 (3)	51,600	3 (3)	83,000	4 (4)	89,800	21 (18)	260,700	2 (2)	42,000	3 (2)	90,700	4 (4)	106,700	6 (5)	80,900	3 (2)	86,300
１１	3 (3)	50,200	3 (3)	82,000	3 (3)	99,700	21 (21)	250,600	2 (2)	41,300	3 (3)	89,100	4 (4)	100,600	5 (5)	69,400	3 (3)	85,000
１２	3 (3)	48,200	3 (3)	79,300	3 (3)	93,300	21 (21)	241,000	2 (2)	39,600	3 (3)	87,100	4 (4)	94,800	5 (5)	66,100	3 (3)	83,700
１３	3 (3)	46,200	3 (3)	76,300	3 (3)	87,300	21 (21)	230,500	2 (2)	37,800	3 (2)	84,700	4 (4)	89,700	5 (5)	63,800	3 (3)	81,700
１４	3 (3)	44,200	3 (3)	70,300	3 (3)	81,700	21 (21)	206,800	2 (2)	35,500	3 (3)	82,100	4 (4)	83,100	5 (5)	61,300	3 (3)	79,300
１５	3 (3)	41,900	3 (2)	64,700	3 (3)	75,700	21 (21)	181,200	2 (2)	32,800	3 (2)	76,000	4 (3)	74,800	5 (5)	58,400	3 (3)	74,600
１６	3 (3)	39,000	3 (3)	57,000	3 (3)	67,300	21 (21)	151,800	2 (2)	29,500	3 (3)	69,300	4 (4)	68,100	5 (5)	52,200	3 (3)	69,800
１７	3 (3)	37,300	5 (5)	38,100	3 (3)	60,000	21 (20)	122,200	3 (2)	22,000	9 (9)	32,400	10 (9)	36,900	5 (5)	48,100	6 (6)	40,200
１８	3 (3)	35,700	5 (4)	34,300	4 (4)	48,300	21 (19)	108,500	2 (2)	17,400	8 (8)	31,000	10 (10)	34,400	9 (7)	31,400	6 (6)	36,500
１９	3 (3)	34,100	4 (4)	27,200	3 (3)	43,800	19 (19)	101,300	2 (2)	16,900	7 (7)	31,600	10 (10)	32,200	8 (8)	24,700	6 (5)	33,000
２０	3 (2)	32,200	4 (4)	25,800	3 (3)	39,600	19 (18)	96,200	2 (2)	16,500	7 (7)	29,200	10 (10)	30,200	8 (7)	23,300	6 (6)	30,100
２１	3 (3)	30,000	4 (4)	24,200	3 (3)	35,800	19 (19)	87,100	2 (2)	15,800	7 (7)	27,300	10 (10)	27,800	8 (8)	21,600	6 (6)	27,300
２２	3 (2)	26,800	4 (4)	22,900	3 (3)	33,000	19 (17)	78,500	2 (2)	15,200	6 (6)	27,000	10 (9)	25,800	8 (7)	19,900	6 (6)	24,800
２３	3 (3)	24,000	4 (4)	21,800	3 (3)	30,700	19 (19)	71,200	2 (2)	14,500	6 (6)	25,200	10 (10)	24,000	7 (7)	19,100	6 (6)	25,200
２４	3 (3)	21,600	4 (4)	20,600	3 (3)	28,600	19 (18)	66,000	2 (2)	13,600	6 (6)	23,600	10 (10)	22,400	7 (7)	17,700	6 (6)	23,600
２５	5 (5)	21,500	4 (4)	22,300	4 (4)	24,000	22 (22)	58,700	3 (3)	17,400	6 (6)	26,000	11 (11)	22,000	10 (10)	22,600	7 (7)	19,100
２６	5 (5)	20,400	4 (4)	21,100	4 (4)	22,300	22 (22)	55,600	3 (3)	16,200	6 (6)	24,900	10 (9)	21,900	10 (10)	21,100	6 (6)	16,400

1　地点数欄の（　　）は、前年度からの継続地点数である。
2　変動率は、継続基準地ごとの「当該年度価格の前年度価格に対する伸び率」の合計を当該基準地数で除して求めたものである。
3　変動率は、前年度からの継続基準地における対前年度比を示し、平均価格の対前年度比ではない。
4　平成17年以降、市町村合併に伴い平均価格に大きく変動がみられる地域がある。

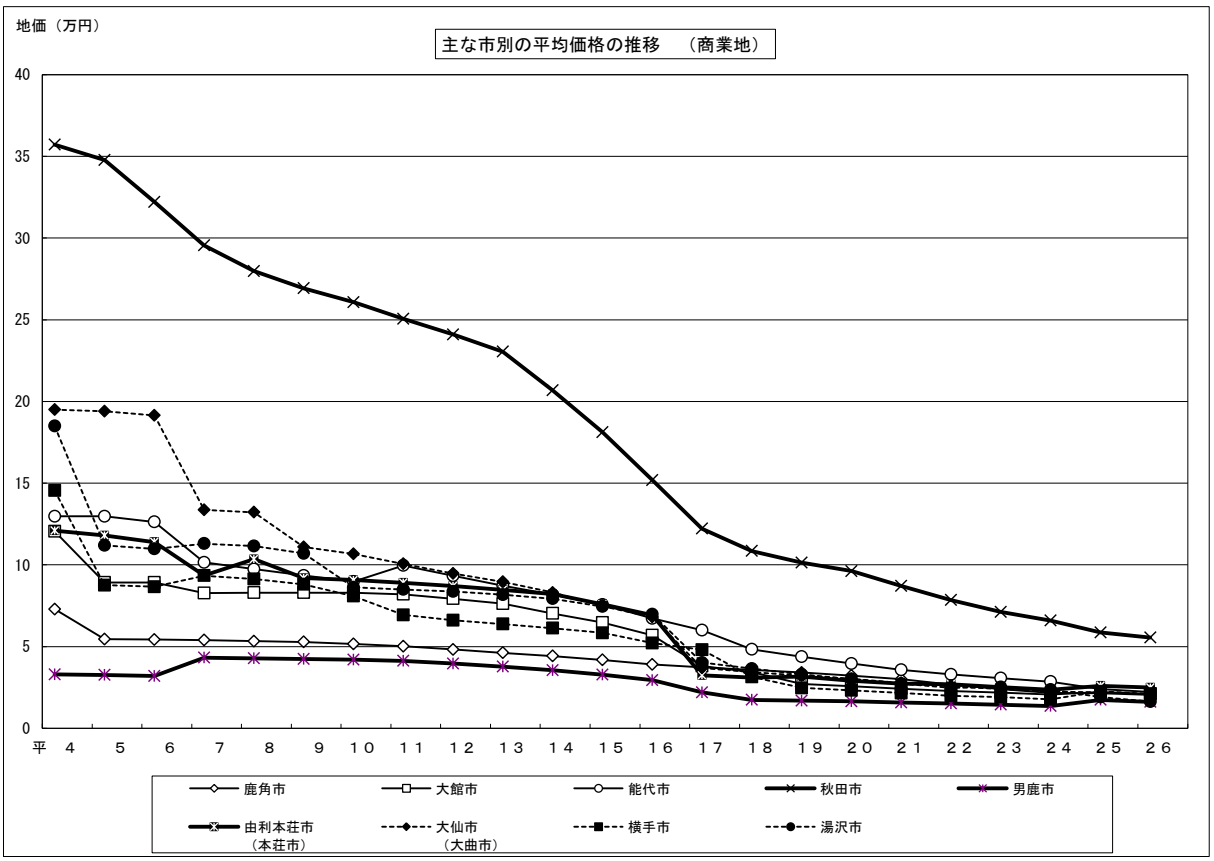

(3) 歴史文化条件

国指定等文化財　　平成２６年４月１日現在

	重要文化財								民俗文化財		記念物						重要伝統的建造物群保存地区	登録有形文化財	登録記念物	計
	建造物	絵画	彫刻	工芸品（国宝）	工芸品（重文）	書跡・典籍	考古資料	歴史資料	重要有形民俗文化財	重要無形民俗文化財	特別史跡	史跡	名勝	特別名勝及び天然記念物	特別天然記念物	天然記念物				
鹿　角	2									3	1			1				7		14
鹿角市										3	1							4		8
小坂町	2													1				3		6
北秋田	3						1		1	1		1				4		1		12
大館市	1															3		1		5
北秋田市	2						1		1	1		1				1				7
上小阿仁村																				
山　本	1											2						4		7
能代市												2						4		6
藤里町																				
三種町	1																			1
八峰町																				
秋　田	12	1	1			1	2	1	4	5(1)		4	1			3		45	(1)	80(2)
秋田市	8	1	1			1	2	1	2	3		3	1			1		32	(1)	56(1)
男鹿市	2								1	1(1)		1				2		7		14(1)
潟上市	2								1	1										4
五城目町																		6		6
八郎潟町																				
井川町																				
大潟村																				
由　利	1									3		2(1)	2			2		30		40(1)
由利本荘市	1									1		1						30		33
にかほ市										2		1(1)	2			2				7(1)
仙　北	2	1		1					1	3(1)		1	2		1	3	1	6	1(1)	23(2)
大仙市	1	1		1						1		1	1					3		9
仙北市	1								1	1(1)			1		1	2	1	3	1(1)	12(2)
美郷町										1		(1)	(1)			1				2(2)
平　鹿	1	3			1					1		1					1	55		63
横手市	1	3			1					1		1					1	55		63
雄　勝	2				1					1		1				1		23		29
湯沢市												1				1		18		20
羽後町	2				1					1								4		8
東成瀬村																		1		1
県北地区	6						1		1	4	1	3		1		4		12		33
県中央地区	13	1	1			1	2	1	4	8(1)		6(1)	3			5		75	(1)	120(3)
県南地区	5	4		1	2				1	5(1)		3(1)	2		1	4	2	84	1(1)	115(3)
地域を定めず															1	12				13
合計	24	5	1	1	2	1	3	1	6	17(2)	1	12(2)	5	1	2	25	2	171	1(2)	281(6)

※複数の市町村にまたがって所在する文化財については、主な所在市町村欄に計上するとともに、その他の所在市町村欄に()で外書きした。

県指定等文化財　　平成２６年４月１日現在

	有形文化財								無形文化財	民俗文化財		記念物				計	合計
	建造物	絵画	彫刻	工芸品	書跡・典籍	古文書	考古資料	歴史資料		有形民俗文化財	無形民俗文化財	史跡	名勝	名勝及び天然記念物	天然記念物		
鹿角	1		3				2	3		1	4	1			1	16	30
鹿角市			3				1			1	4	1			1	11	19
小坂町	1						1	3								5	11
北秋田	2	1	1	5	1		8				2	5	1	1		27	39
大館市	2	1		5	1		2					3	1			15	20
北秋田市			1				6				2	2		1		12	19
上小阿仁村																	
山本	2		3	1	1	2	4	1			9	4			6	33	40
能代市	2		3		1	2	4	1			7	3			4	27	33
藤里町				1							1				2	4	4
三種町											1	1				2	3
八峰町																	
秋田	5	8	17	25	10	6	17(1)	10		5	5	8			6	122(1)	202(3)
秋田市	2	6	10	23	10	5	15(1)	10		3	2	5			1	92(1)	148(2)
男鹿市	3	2	7	1		1	1			1	1				4	20	34(1)
潟上市										1		1				2	6
五城目町				1			1					2			1	5	11
八郎潟町											2					2	2
井川町																	
大潟村																	
由利	4	3	6	9		1	3(1)	3		2	12	5		1	13	62(1)	102(2)
由利本荘市	3		2	6		1	3(1)	1		1	6	3		1	7	34(1)	67(1)
にかほ市	1	3	4	3				2		1	6	2			6	28	35(1)
仙北	5	4	7	17	1	2	9	3		2	7(1)	11			8	76(1)	99(3)
大仙市	2	2	6	11			8	2			3	4			4	42	51
仙北市	3		1	5		1	1			1	4(1)	4			4	24(1)	36(3)
美郷町		2		1	1	1		1		1		3				10	12(2)
平鹿	1	8	8	5	2		6				5	1			4	40	103
横手市	1	8	8	5	2		6				5	1			4	40	103
雄勝	3		8	3		3	7			2	2	5			1	34	63
湯沢市	2		7	2		1	2			1		3			1	19	39
羽後町	1		1	1		2	5			1	2	2				15	23
東成瀬村																	1
県北地区	5	1	7	6	2	2	14	4		1	15	10	1	1	7	76	109
県中央地区	9	11	23	34	10	7	20(2)	13		7	17	13		1	19	184(2)	304(5)
県南地区	9	12	23	25	3	5	22	3		4	14(1)	17			13	150(1)	265(4)
合計															1	1	14
合計	23	24	53	65	15	14	56(2)	20		12	46(1)	40	1	2	40	411(3)	692(9)

２　社会経済条件

(1) 人口

①総人口及び年齢構成別（年齢３区分）人口、世帯数

（単位：人、%、世帯）

		昭和50	55	60	平成2	7	12	17	22
総人口		1,232,481	1,256,745	1,254,032	1,227,478	1,213,667	1,189,279	1,145,501	1,085,997
年齢構成別	年少人口（0～14歳）	273,808	263,277	250,402	219,637	188,844	163,095	142,507	124,061
	生産年齢人口（15～64歳）	849,459	861,312	845,473	815,840	786,983	746,252	694,288	639,633
	老年人口（65歳以上）	109,172	132,075	158,086	191,573	237,682	279,764	308,193	320,450
	年少人口比率（0～14歳）	22.2	20.9	20.0	17.9	15.6	13.7	12.4	11.4
	生産年齢人口比率（15～64歳）	68.9	68.5	67.4	66.5	64.8	62.7	60.6	59.0
	老年人口比率（65歳以上）	8.9	10.5	12.6	15.6	19.6	23.5	26.9	29.6
世帯数		326,291	343,418	350,976	358,562	374,821	389,190	393,038	390,136

※年齢３区分別人口には、不詳分は含まない。
資料：「国勢調査」　※各年１０月１日現在

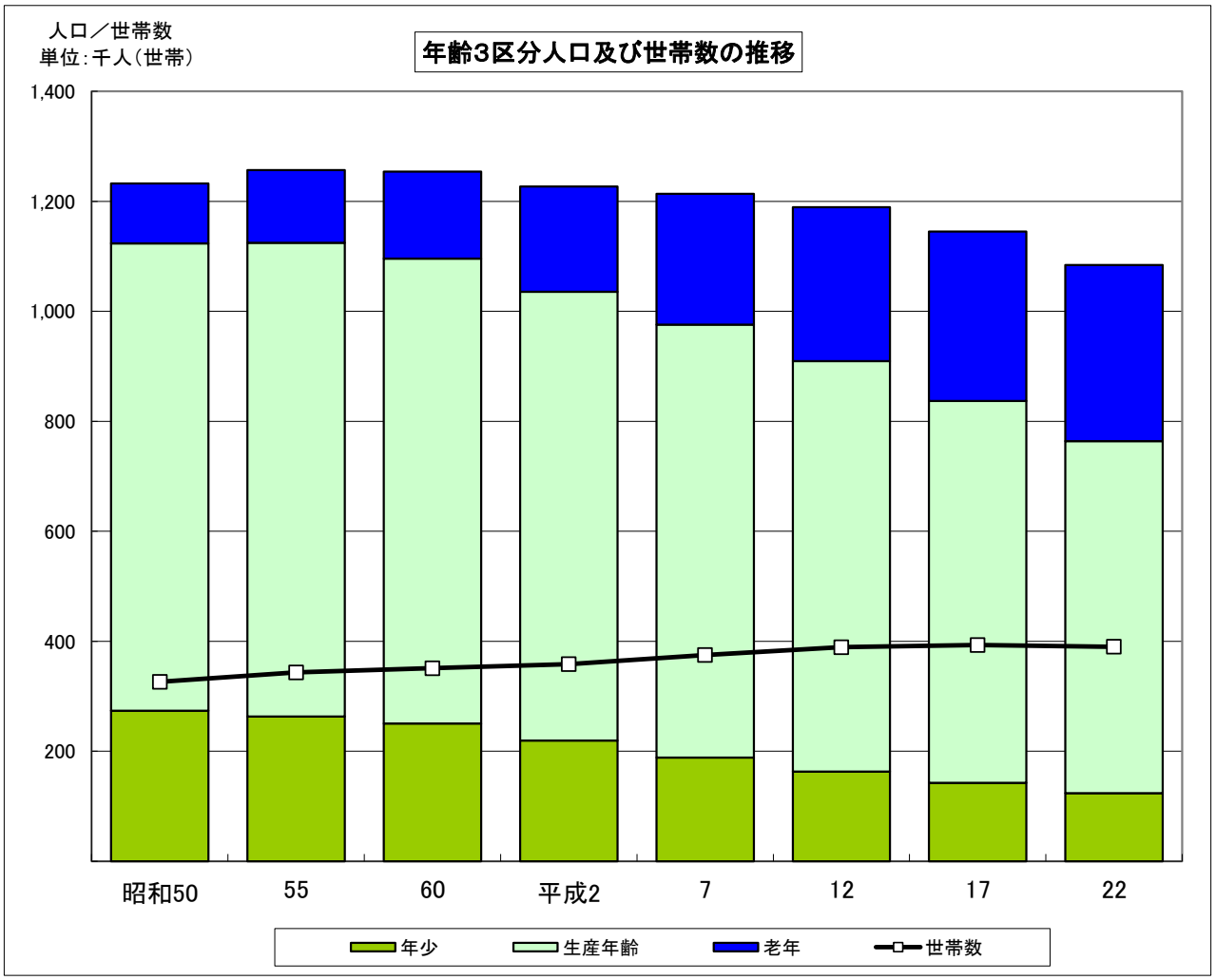

②人口集中地区

（単位：人、㎢）

		平成７年		平成１２年		平成１７年		平成２２年	
		人口	面積	人口	面積	人口	面積	人口	面積
総数		402,832	86.50	398,104	86.69	385,559	86.64	371,195	87.21
市町村別内訳	秋田市	259,620	50.40	265,711	52.40	263,485	53.60	254,970	53.99
	能代市	28,209	7.20	23,118	5.75	21,938	5.74	20,382	5.72
	横手市	16,589	3.90	15,677	3.91	14,469	4.01	13,386	3.98
	大館市	27,573	7.70	25,917	7.17	24,815	7.22	24,373	7.39
	由利本荘市	18,586	4.30	18,804	4.48	19,063	4.57	18,659	4.64
	湯沢市	12,960	2.60	12,141	2.71	11,924	2.80	10,989	2.87
	大仙市	17,759	4.50	17,954	4.79	16,909	4.82	16,677	4.88
	鹿角市	7,334	2.10	5,245	1.63				
	北秋田市	7,111	1.60	6,437	1.61	6,243	1.65	5,379	1.52
	にかほ市	7,091	2.10	7,100	2.24	6,713	2.23	6,380	2.23
	仙北市								
人口密度（㎢当たり）		4,657		4,592		4,450		4,256	

※人口集中地区とは、市町村の境域内で原則として人口密度が１㎢当たり4,000人以上の国勢調査の「基本単位区」という小地域が互いに隣接した地域で、その人口が5,000人以上となるもの。

資料：「国勢調査」　※各年１０月１日現在

③労働力人口及び就業者数

（単位：人、%）

		昭和50	55	60	平成2	7	12	17	22
総人口		1,232,481	1,256,745	1,254,032	1,227,478	1,213,667	1,189,279	1,145,501	1,085,997
１５歳以上人口		958,631	993,387	1,003,559	1,007,413	1,024,665	1,026,016	1,002,481	960,083
労働力人口		628,081	639,586	639,718	631,686	629,941	614,905	585,921	540,842
就業者数		616,870	624,475	619,086	614,522	608,735	588,385	549,994	503,106
産業別内訳	第１次産業	204,813	147,728	135,259	105,594	79,926	64,465	61,307	50,473
	第２次産業	141,431	172,612	177,609	195,871	195,627	181,688	146,880	126,554
	第３次産業	269,903	303,864	305,560	312,451	332,322	341,462	338,573	318,781
構成比率	第１次産業	33.2	23.7	21.8	17.2	13.1	11.0	11.1	10.0
	第２次産業	22.9	27.6	28.7	31.9	32.1	30.9	26.7	25.2
	第３次産業	43.8	48.7	49.4	50.8	54.6	58.0	61.6	63.4

※産業別内訳の数には、分類不能の産業は含まない。

資料：「国勢調査」　※各年１０月１日現在

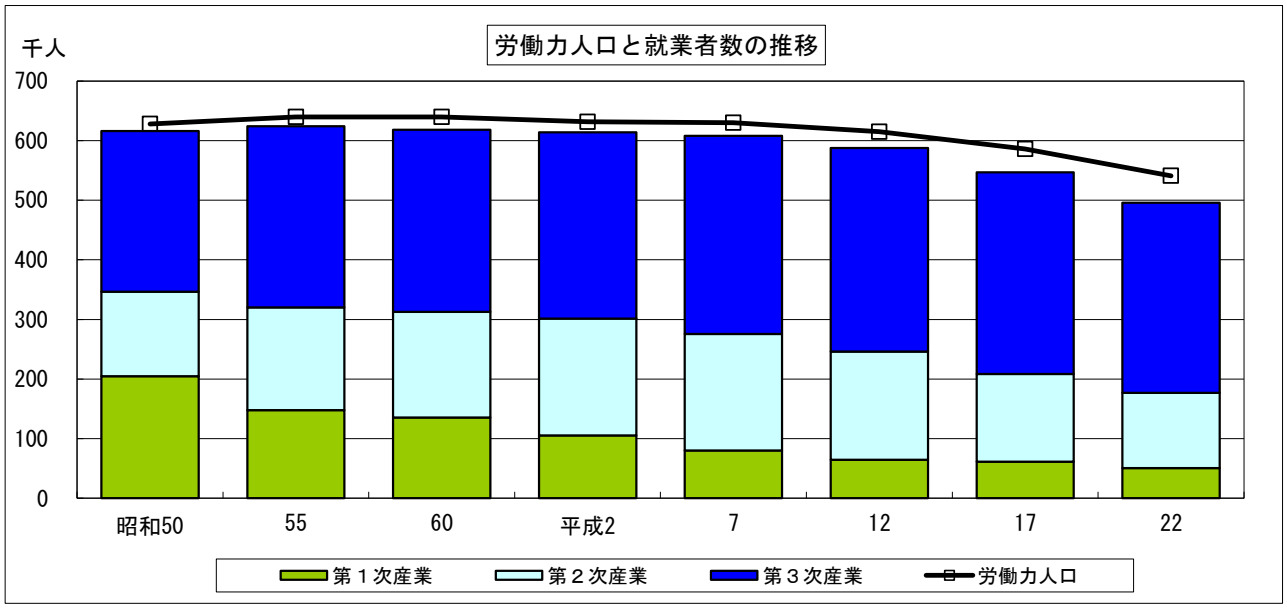

④人口見通しの推計

a) 平成２２年及び平成３２年における推計人口　　（単位：千人）

	第３期計画策定時（平成１７年推計）		基本構想策定時（平成１１年推計）	
	Ｈ２２年	Ｈ３２年	Ｈ２２年	Ｈ３２年
す　う　勢　型	1,096	967	1,113	998
減　少　抑　制　型	1,104	998	1,121	1,023

資料：総合政策課

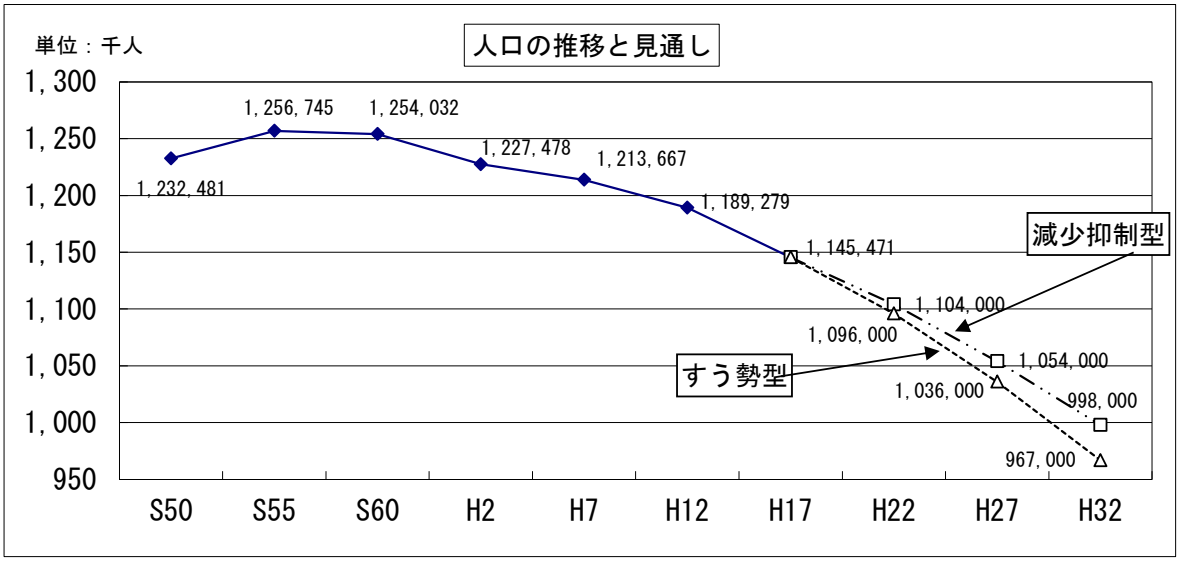

出典：あきた２１総合計画第３期実施計画

b) 年齢３区分別人口比率の推移と見通し（減少抑制型）　　（単位：%）

	第３期計画策定時（平成１７年推計）		基本構想策定時（平成１１年推計）	
	Ｈ２２年	Ｈ３２年	Ｈ２２年	Ｈ３２年
０～１４歳	12.0	12.0	13.5	13.6
１５～６４歳	60.8	56.3	60.3	56.1
６５歳～	27.2	31.7	26.2	30.3

資料：総合政策課
（総合開発審議会資料）

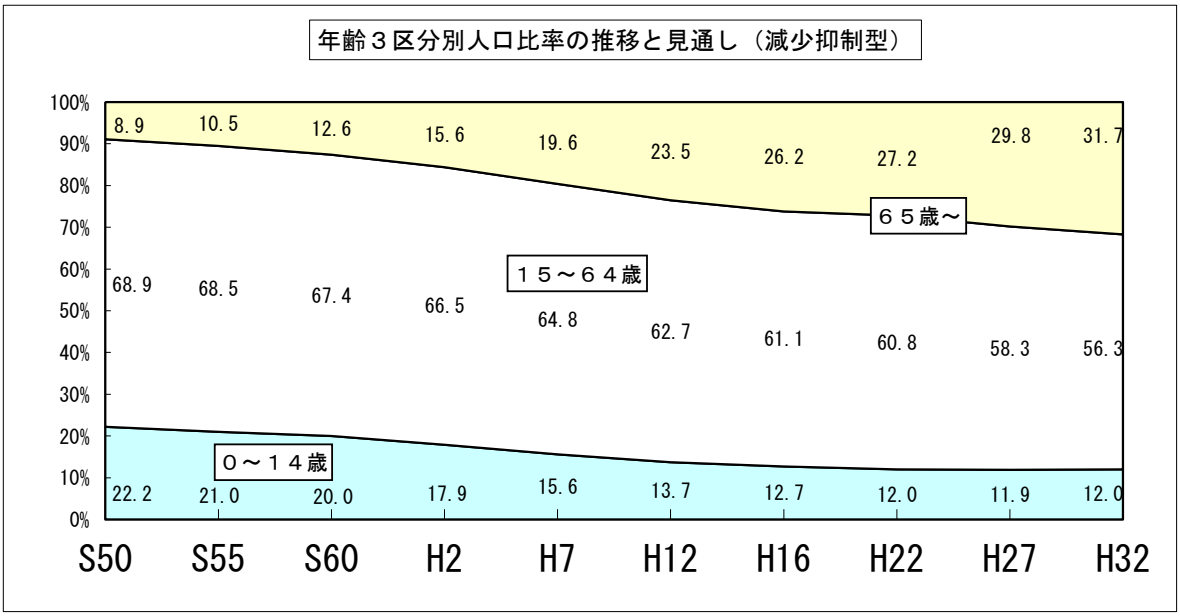

出典：秋田県年齢別人口流動調査

【国立社会保障・人口問題研究所による推計】　　資料：国立社会保障・人口問題研究所　人口構造研究部

a）将来推計人口（平成１９年５月推計）

上段：総人口（千人）、下段：人口増加率（%）

	平成17年 2005	平成22年 2010	平成27年 2015	平成32年 2020	平成37年 2025	平成42年 2030	平成47年 2035
全　　国	127,768	127,176	125,430	122,735	119,270	115,224	110,679
	0.7	-0.5	-1.4	-2.1	-2.8	-3.4	-3.9
東　　北	12,066	11,738	11,346	10,886	10,381	9,852	9,304
	-1.8	-2.7	-3.3	-4.1	-4.6	-5.1	-5.6
秋　田　県	1,146	1,094	1,037	975	911	847	783
	-3.7	-4.5	-5.2	-6.0	-6.6	-7.1	-7.5

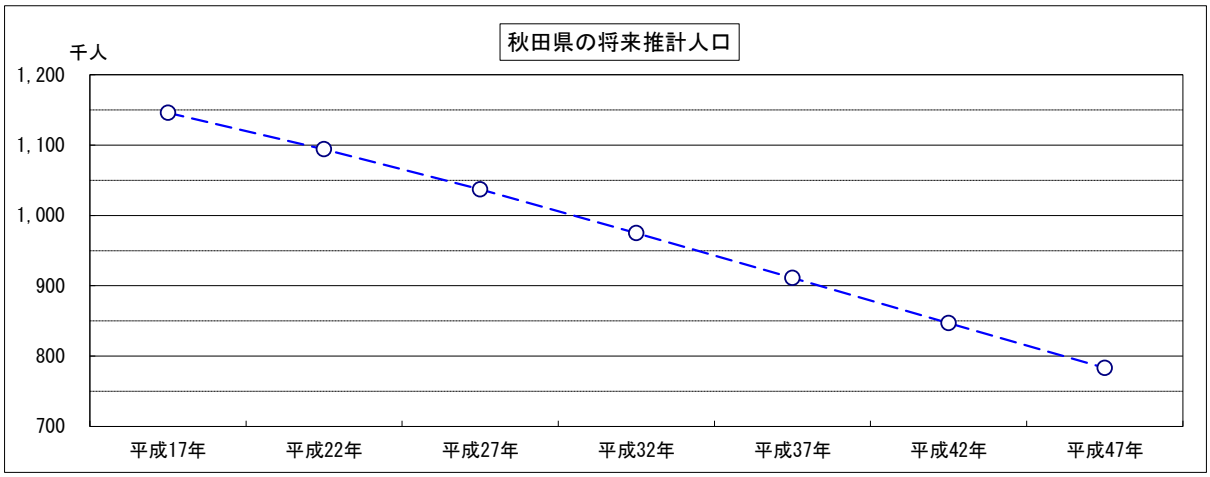

b）３年齢区分別将来推計人口（平成１９年５月推計）

上段：人口（千人）、下段：比率（%）

		平成17年 2005	平成22年 2010	平成27年 2015	平成32年 2020	平成37年 2025	平成42年 2030	平成47年 2035
全　国	年　少	17,585	16,479	14,841	13,201	11,956	11,150	10,512
	生産年齢	84,422	81,285	76,807	73,635	70,960	67,404	62,919
	老　年	25,761	29,412	33,781	35,899	36,354	36,670	37,249
（割合）	年　少	12.4	11.3	10.3	9.6	9.2	8.9	8.7
	生産年齢	66.1	63.9	61.2	60.0	59.5	58.5	56.8
	老　年	20.2	23.1	26.9	29.2	30.5	31.8	33.7
秋田県	年　少	143	124	107	94	84	76	68
	生産年齢	695	650	587	526	475	432	394
	老　年	308	320	343	356	352	339	321
（割合）	年　少	12.4	11.3	10.3	9.6	9.2	8.9	8.7
	生産年齢	60.6	59.4	56.6	53.9	52.2	51.0	50.3
	老　年	26.9	29.3	33.1	36.5	38.7	40.1	41.0

c）世帯数の将来推計（平成１７年８月推計）

上段：世帯数（千世帯）、下段：平均世帯人員（人）

	平成12年 2000	平成17年 2005	平成22年 2010	平成27年 2015	平成32年 2020	平成37年 2025	
全　　国	46,782	49,040	50,139	50,476	50,270	49,643	
	2.67	2.56	2.49	2.45	2.41	2.37	
東　　北	4,053	4,202	4,259	4,254	4,209	4,145	
	－	－	－	－	－	－	
秋　田　県	388	397	395	386	374	360	
	3.00	2.87	2.78	2.72	2.67	2.61	

⑤人口の推移（市町村別）

単位：人、%

地域	地方圏	市町村名	平成11年	平成12年	平成13年	平成14年	平成15年	平成16年	平成17年	平成18年	平成19年	平成20年	平成21年	平成22年	平成23年	平成24年	平成25年	増減比率 (H25／H11)
県合計			1,196,054	1,189,279	1,183,380	1,175,910	1,167,365	1,159,229	1,145,501	1,134,036	1,121,300	1,109,007	1,097,483	1,085,997	1,075,058	1,063,143	1,050,132	△ 12.2%
県北	鹿角	鹿角市	39,823	39,144	38,822	38,438	37,926	37,450	36,753	36,160	35,631	35,097	34,621	34,473	33,960	33,381	32,876	△ 17.4%
		小坂町	7,321	7,171	7,064	6,957	6,851	6,768	6,824	6,670	6,516	6,344	6,207	6,054	5,981	5,866	5,731	△ 21.7%
			47,144	46,315	45,886	45,395	44,777	44,218	43,577	42,830	42,147	41,441	40,828	40,527	39,941	39,247	38,607	△ 18.1%
	北秋田	大館市	86,601	86,288	85,756	85,110	84,469	83,667	82,504	81,714	80,712	79,928	79,165	78,946	78,236	77,182	76,207	△ 12.0%
		（大館市）	66,579	66,293	65,918	65,477	64,996	64,461										
		（比内町）	12,136	12,095	12,008	11,910	11,804	11,634										
		（田代町）	7,886	7,900	7,830	7,723	7,669	7,572										
		北秋田市	43,124	42,050	41,635	41,192	40,613	40,051	40,049	39,441	38,659	37,941	37,198	36,387	35,688	35,010	34,385	△ 20.3%
		（鷹巣町）	22,501	21,818	21,661	21,522	21,205	20,888										
		（森吉町）	7,880	7,806	7,707	7,649	7,554	7,457										
		（阿仁町）	4,563	4,443	4,363	4,253	4,152	4,058										
		（合川町）	8,180	7,983	7,904	7,768	7,702	7,648										
		上小阿仁村	3,387	3,369	3,314	3,280	3,194	3,122	3,107	3,023	2,933	2,857	2,823	2,727	2,644	2,558	2,500	△ 26.2%
			133,112	131,707	130,705	129,582	128,276	126,840	125,660	124,178	122,304	120,726	119,186	118,060	116,568	114,750	113,092	△ 15.0%
	山本	能代市	65,923	65,237	64,825	64,267	63,855	63,353	62,858	62,287	61,352	60,391	59,455	59,084	58,405	57,621	56,683	△ 14.0%
		（能代市）	53,799	53,266	53,019	52,593	52,343	51,996	51,703									
		（二ツ井町）	12,124	11,971	11,806	11,674	11,512	11,357	11,155									
		藤里町	4,789	4,708	4,647	4,553	4,488	4,435	4,348	4,242	4,157	4,086	4,018	3,848	3,792	3,729	3,617	△ 24.5%
		三種町	22,444	22,112	21,798	21,533	21,237	20,918	20,438	20,046	19,700	19,352	19,023	18,876	18,540	18,192	17,841	△ 20.5%
		（琴丘町）	6,262	6,174	6,067	5,971	5,907	5,784	5,769									
		（山本町）	8,630	8,524	8,407	8,293	8,133	7,997	7,708									
		（八竜町）	7,552	7,414	7,324	7,269	7,197	7,137	6,961									
		八峰町	9,714	9,698	9,542	9,409	9,272	9,113	9,012	8,824	8,626	8,456	8,315	8,220	8,059	7,881	7,729	△ 20.4%
		（八森町）	4,659	4,726	4,653	4,631	4,549	4,460	4,402									
		（峰浜村）	5,055	4,972	4,889	4,778	4,723	4,653	4,610									
			102,870	101,755	100,812	99,762	98,852	97,819	96,656	95,399	93,835	92,285	90,811	90,028	88,796	87,423	85,870	△ 16.5%
	県北地区小計		283,126	279,777	277,403	274,739	271,905	268,877	265,893	262,407	258,286	254,452	250,825	248,615	245,305	241,420	237,569	△ 16.1%
県中央	秋田	秋田市	335,665	336,646	337,139	337,246	336,324	336,243	333,109	331,834	329,452	327,314	325,837	323,600	322,534	321,783	320,154	△ 4.6%
		（秋田市）	316,444	317,625	318,328	318,658	318,046	318,017										
		（河辺町）	10,726	10,669	10,623	10,507	10,428	10,335										
		（雄和町）	8,495	8,352	8,188	8,081	7,850	7,891										
		男鹿市	38,660	38,130	37,599	37,115	36,565	36,048	35,637	34,968	34,358	33,597	33,017	32,294	31,779	31,110	30,420	△ 21.3%
		（男鹿市）	30,893	30,469	30,046	29,636	29,197	28,794										
		（若美町）	7,767	7,661	7,553	7,479	7,368	7,254										
		潟上市	35,477	35,711	35,892	35,786	35,801	35,716	35,814	35,560	35,471	35,232	34,852	34,442	34,176	33,858	33,558	△ 5.4%
		（昭和町）	8,988	8,997	8,969	8,813	8,765	8,642										
		（飯田川町）	5,026	5,027	5,048	5,012	4,957	4,932										
		（天王町）	21,463	21,687	21,875	21,961	22,079	22,142										
		五城目町	12,677	12,372	12,265	12,086	11,852	11,701	11,678	11,418	11,181	10,966	10,738	10,516	10,358	10,145	9,912	△ 21.8%
		八郎潟町	7,666	7,533	7,495	7,401	7,282	7,206	7,093	6,996	6,891	6,809	6,771	6,623	6,503	6,359	6,278	△ 18.1%
		井川町	6,094	6,116	6,092	6,062	6,051	6,000	5,847	5,802	5,706	5,623	5,539	5,493	5,423	5,289	5,186	△ 14.9%
		大潟村	3,296	3,323	3,362	3,378	3,356	3,389	3,256	3,218	3,166	3,187	3,226	3,218	3,225	3,152	3,139	△ 4.8%
			439,535	439,831	439,844	439,074	437,231	436,303	432,434	429,796	426,225	422,728	419,980	416,186	413,998	411,696	408,647	△ 7.0%
	由利	由利本荘市	93,017	92,843	92,411	91,861	91,084	90,445	89,555	88,594	87,667	86,772	85,898	85,229	84,258	83,189	82,004	△ 11.8%
		（本荘市）	45,472	45,724	45,815	45,757	45,548	45,533										
		（矢島町）	6,380	6,246	6,138	6,067	5,968	5,858										
		（岩城町）	6,529	6,582	6,570	6,487	6,453	6,396										
		（由利町）	6,305	6,209	6,136	6,049	5,959	5,846										
		（西目町）	6,581	6,615	6,590	6,662	6,662	6,685										
		（鳥海町）	6,937	6,813	6,702	6,596	6,460	6,307										
		（東由利町）	4,936	4,860	4,777	4,666	4,580	4,514										
		（大内町）	9,877	9,794	9,683	9,577	9,454	9,306										
		にかほ市	30,592	30,347	30,171	29,941	29,813	29,504	28,972	28,699	28,507	28,289	28,006	27,544	27,227	26,859	26,407	△ 13.7%
		（仁賀保町）	12,026	11,951	11,901	11,889	11,796	11,681										
		（金浦町）	5,138	5,108	5,110	5,049	5,049	5,004										
		（象潟町）	13,428	13,288	13,160	13,003	12,968	12,819										
			123,609	123,190	122,582	121,802	120,897	119,949	118,527	117,293	116,174	115,061	113,904	112,773	111,485	110,048	108,411	△ 12.3%
	県中央地区小計		563,144	563,021	562,426	560,876	558,128	556,252	550,961	547,089	542,399	537,789	533,884	528,959	525,483	521,744	517,058	△ 8.2%
県南	仙北	大仙市	98,993	98,326	97,464	96,746	95,976	95,107	93,352	92,295	91,309	90,411	89,398	88,301	87,260	86,175	85,080	△ 14.1%
		（大曲市）	39,624	39,615	39,404	39,180	39,056	38,799										
		（神岡町）	6,281	6,209	6,109	6,063	5,982	5,928										
		（西仙北町）	11,104	10,897	10,673	10,569	10,434	10,279										
		（中仙町）	11,870	11,870	11,744	11,668	11,527	11,420										
		（協和町）	9,312	9,307	9,207	9,126	9,027	8,905										
		（南外村）	4,836	4,721	4,680	4,626	4,579	4,512										
		（仙北町）	8,049	7,905	7,892	7,882	7,848	7,789										
		（太田町）	7,917	7,802	7,755	7,632	7,523	7,475										
		仙北市	33,753	33,565	33,242	32,923	32,604	32,329	31,868	31,423	30,985	30,520	30,067	29,568	29,129	28,702	28,229	△ 16.4%
		（角館町）	14,831	14,676	14,507	14,312	14,235	14,125										
		（田沢湖町）	12,963	12,899	12,799	12,681	12,521	12,427										
		（西木村）	5,959	5,990	5,936	5,930	5,848	5,777										
		美郷町	24,498	24,207	24,021	23,772	23,560	23,277	23,038	22,760	22,479	22,166	21,918	21,674	21,373	21,014	20,701	△ 15.5%
		（六郷町）	7,258	7,286	7,241	7,185	7,109	7,014										
		（千畑町）	8,694	8,540	8,465	8,372	8,324	8,233										
		（仙南村）	8,546	8,381	8,315	8,215	8,127	8,030										
			157,244	156,098	154,727	153,441	152,140	150,713	148,258	146,478	144,773	143,097	141,383	139,543	137,762	135,891	134,010	△ 14.8%
	平鹿	横手市	109,910	109,004	108,204	107,039	106,272	105,479	103,652	102,548	101,445	100,331	99,107	98,367	97,208	95,937	94,499	△ 14.0%
		（横手市）	40,754	40,521	40,311	39,907	39,823	39,770										
		（増田町）	9,108	9,099	9,037	8,878	8,762	8,688										
		（平鹿町）	15,229	14,941	14,792	14,672	14,490	14,353										
		（雄物川町）	11,539	11,300	11,161	11,032	10,943	10,811										
		（大森町）	8,131	8,103	7,978	7,890	7,836	7,714										
		（十文字町）	14,551	14,517	14,490	14,371	14,328	14,177										
		（山内村）	4,690	4,659	4,580	4,509	4,417	4,344										
		（大雄村）	5,908	5,864	5,855	5,780	5,673	5,622										
			109,910	109,004	108,204	107,039	106,272	105,479	103,652	102,548	101,445	100,331	99,107	98,367	97,208	95,937	94,499	△ 14.0%
	雄勝	湯沢市	59,415	58,504	57,974	57,346	56,757	56,041	55,290	54,489	53,745	53,090	52,410	50,849	50,031	49,232	48,456	△ 18.4%
		（湯沢市）	35,549	34,963	34,748	34,452	34,216	33,859										
		（稲川町）	11,019	10,845	10,764	10,616	10,486	10,325										
		（雄勝町）	9,755	9,656	9,472	9,329	9,160	8,999										
		（皆瀬村）	3,092	3,040	2,990	2,949	2,895	2,858										
		羽後町	19,652	19,485	19,279	19,113	18,813	18,550	18,267	17,912	17,679	17,381	17,112	16,792	16,446	16,160	15,902	△ 19.1%
		東成瀬村	3,405	3,390	3,343	3,301	3,267	3,227	3,180	3,110	3,020	2,945	2,905	2,872	2,820	2,783	2,750	△ 19.2%
			82,472	81,379	80,596	79,760	78,837	77,818	76,737	75,511	74,444	73,416	72,427	70,513	69,297	68,175	67,108	△ 18.6%
	県南地区小計		349,626	346,481	343,527	340,240	337,249	334,010	328,647	324,537	320,662	316,844	312,917	308,423	304,267	300,003	295,617	△ 15.4%

資料：「国勢調査結果」、「秋田県年齢別人口流動調査」　※各年１０月１日現在

※県総数は、県内市町村間の移動数を除いて算出しているため、県内市町村の合計とは一致しない箇所がある。

⑥世帯数の推移（市町村別）

単位：世帯、％

地域	地方圏	市町村名	平成11年	平成12年	平成13年	平成14年	平成15年	平成16年	平成17年	平成18年	平成19年	平成20年	平成21年	平成22年	平成23年	平成24年	平成25年	増減比率 (H25／H11)
県合計			389,352	389,190	392,257	394,749	396,346	398,607	393,038	394,911	395,822	396,828	397,453	390,136	391,082	382,186	392,715	0.9%
県北	鹿角	鹿角市	12,534	12,315	12,363	12,426	12,412	12,407	12,087	12,142	12,146	12,144	12,121	11,863	11,843	11,790	11,767	△ 6.1%
		小坂町	2,611	2,571	2,565	2,551	2,539	2,525	2,596	2,571	2,572	2,523	2,496	2,390	2,390	2,364	2,352	△ 9.9%
			15,145	14,886	14,928	14,977	14,951	14,932	14,683	14,713	14,718	14,667	14,617	14,253	14,233	14,154	14,119	△ 6.8%
	北秋田	大館市	28,660	28,679	28,767	28,899	28,994	29,053	28,406	28,594	28,658	28,643	28,405	28,565	28,715	28,772	28,773	0.4%
		（大館市）	22,891	22,808	22,845	22,943	23,038	23,108										
		（比内町）	3,419	3,530	3,571	3,604	3,588	3,579										
		（田代町）	2,350	2,341	2,351	2,352	2,368	2,366										
		北秋田市	13,982	13,622	13,634	13,611	13,585	13,552	13,666	13,650	13,587	13,536	13,442	12,837	12,755	12,685	12,587	△ 10.0%
		（鷹巣町）	7,709	7,338	7,353	7,340	7,338	7,302										
		（森吉町）	2,436	2,480	2,486	2,498	2,502	2,494										
		（阿仁町）	1,524	1,520	1,508	1,489	1,461	1,445										
		（合川町）	2,313	2,284	2,287	2,284	2,284	2,311										
		上小阿仁村	1,117	1,127	1,129	1,133	1,119	1,098	1,086	1,079	1,064	1,047	1,044	1,008	1,002	982	966	△ 13.5%
			43,759	43,428	43,530	43,643	43,698	43,703	43,158	43,323	43,309	43,226	42,891	42,410	42,472	42,439	42,326	△ 3.3%
	山本	能代市	22,907	22,744	22,929	23,077	23,247	23,354	23,138	23,282	23,313	23,245	23,225	22,806	22,786	22,778	22,770	△ 0.6%
		（能代市）	18,926	18,814	18,971	19,107	19,258	19,379	19,249									
		（二ツ井町）	3,981	3,930	3,958	3,970	3,989	3,975	3,889									
		藤里町	1,443	1,438	1,440	1,439	1,435	1,441	1,415	1,412	1,397	1,388	1,388	1,322	1,320	1,304	1,274	△ 11.7%
		三種町	6,450	6,443	6,462	6,478	6,482	6,446	6,358	6,346	6,341	6,340	6,418	6,294	6,284	6,292	6,297	△ 2.4%
		（琴丘町）	1,881	1,908	1,913	1,913	1,917	1,914	1,874									
		（山本町）	2,493	2,474	2,471	2,482	2,461	2,409	2,396									
		（八竜町）	2,076	2,061	2,078	2,083	2,104	2,123	2,088									
		八峰町	2,994	2,996	3,001	3,012	3,007	3,003	2,984	2,981	2,969	2,955	2,940	2,870	2,867	2,852	2,858	△ 4.5%
		（八森町）	1,532	1,566	1,572	1,579	1,575	1,563	1,566									
		（皆浜村）	1,462	1,430	1,429	1,433	1,432	1,440	1,418									
			33,794	33,621	33,832	34,006	34,171	34,244	33,895	34,021	34,020	33,928	33,971	33,292	33,257	33,226	33,199	△ 1.8%
	県北地区小計		92,698	91,935	92,290	92,626	92,820	92,879	91,736	92,057	92,047	91,821	91,479	89,955	89,962	89,819	89,644	△ 3.3%
県中央	秋田	秋田市	127,365	128,169	129,696	130,874	131,534	132,889	131,213	131,989	132,502	133,130	133,814	131,318	131,991	133,332	134,047	5.2%
		（秋田市）	122,158	122,971	124,477	125,660	126,413	127,610										
		（河辺町）	3,042	3,025	3,068	3,097	3,119	3,154										
		（雄和町）	2,165	2,173	2,151	2,117	2,002	2,125										
		男鹿市	12,343	12,105	12,107	12,187	12,187	12,204	11,945	11,975	11,954	11,914	11,922	11,625	11,668	11,658	11,639	△ 5.7%
		（男鹿市）	10,128	9,945	9,930	9,996	10,005	10,012										
		（若美町）	2,215	2,160	2,177	2,191	2,182	2,192										
		潟上市	11,133	11,277	11,520	11,683	11,791	11,895	11,951	12,063	12,222	12,358	12,396	11,936	12,022	12,124	12,173	9.3%
		（昭和町）	2,565	2,595	2,647	2,654	2,674	2,656										
		（飯田川町）	1,520	1,526	1,550	1,558	1,560	1,567										
		（天王町）	7,048	7,156	7,323	7,471	7,557	7,672										
		五城目町	3,907	3,880	3,893	3,919	3,927	3,938	3,891	3,874	3,860	3,862	3,885	3,733	3,768	3,766	3,753	△ 3.9%
		八郎潟町	2,385	2,323	2,352	2,368	2,369	2,365	2,298	2,285	2,295	2,300	2,327	2,303	2,287	2,280	2,273	△ 4.7%
		井川町	1,559	1,594	1,617	1,632	1,650	1,656	1,615	1,625	1,626	1,627	1,628	1,604	1,612	1,599	1,594	2.2%
		大潟村	742	764	828	818	806	826	784	743	711	748	816	804	820	799	801	8.0%
			159,434	160,112	162,013	163,481	164,264	165,773	163,697	164,554	165,170	165,939	166,788	163,323	164,168	165,558	166,280	4.3%
	由利	由利本荘市	27,454	27,805	28,089	28,349	28,462	28,617	28,564	28,795	28,822	28,890	28,954	28,648	28,789	18,767	28,817	5.0%
		（本荘市）	14,964	15,347	15,567	15,730	15,858	15,981										
		（矢島町）	1,780	1,747	1,731	1,723	1,702	1,693										
		（岩城町）	1,943	2,028	2,072	2,077	2,099	2,127										
		（由利町）	1,513	1,476	1,484	1,483	1,474	1,474										
		（西目町）	1,661	1,682	1,710	1,809	1,829	1,854										
		（鳥海町）	1,761	1,750	1,739	1,733	1,731	1,734										
		（東由利町）	1,319	1,314	1,314	1,302	1,292	1,291										
		（大内町）	2,513	2,461	2,472	2,492	2,477	2,463										
		にかほ市	9,109	9,018	9,082	9,130	9,181	9,196	9,110	9,148	9,215	9,283	9,354	9,203	9,198	9,165	9,110	0.0%
		（仁賀保町）	3,571	3,525	3,547	3,578	3,590	3,609										
		（金浦町）	1,484	1,483	1,492	1,493	1,512	1,502										
		（象潟町）	4,054	4,010	4,043	4,059	4,079	4,085										
			36,563	36,823	37,171	37,479	37,643	37,813	37,674	37,943	38,037	38,173	38,308	37,851	37,987	27,932	37,927	3.7%
	県中央地区小計		195,997	196,935	199,184	200,960	201,907	203,586	201,371	202,497	203,207	204,112	205,096	201,174	202,155	193,490	204,207	4.2%
県南	仙北	大仙市	28,746	28,623	28,818	29,030	29,136	29,217	28,381	28,492	28,522	28,707	28,742	28,354	28,443	28,490	28,595	△ 0.5%
		（大曲市）	13,152	13,180	13,274	13,340	13,411	13,438										
		（神岡町）	1,765	1,699	1,711	1,727	1,733	1,746										
		（西仙北町）	2,942	2,936	2,933	2,983	2,979	2,978										
		（中仙町）	3,059	3,032	3,034	3,073	3,089	3,105										
		（協和町）	2,534	2,517	2,522	2,531	2,538	2,550										
		（南外村）	1,250	1,260	1,253	1,254	1,254	1,248										
		（仙北町）	2,037	2,067	2,140	2,162	2,158	2,170										
		（太田町）	2,007	1,932	1,951	1,960	1,974	1,982										
		仙北市	10,391	10,378	10,408	10,432	10,458	10,466	10,274	10,323	10,337	10,299	10,285	9,859	9,887	9,849	9,824	△ 5.5%
		（角館町）	4,663	4,618	4,635	4,665	4,655	4,671										
		（田沢湖町）	4,106	4,127	4,135	4,130	4,153	4,152										
		（西木村）	1,622	1,633	1,638	1,637	1,650	1,643										
		美郷町	6,276	6,297	6,336	6,346	6,368	6,385	6,325	6,335	6,327	6,339	6,354	6,291	6,279	6,268	6,238	△ 0.6%
		（六郷町）	2,104	2,151	2,164	2,178	2,170	2,177										
		（千畑町）	2,133	2,118	2,129	2,129	2,154	2,165										
		（仙南村）	2,039	2,028	2,043	2,039	2,044	2,043										
			45,413	45,298	45,562	45,808	45,962	46,068	44,980	45,150	45,186	45,345	45,381	44,504	44,609	44,607	44,657	△ 1.7%
	平鹿	横手市	31,612	31,572	31,724	31,788	31,992	32,378	31,669	31,902	32,085	32,244	32,265	31,807	31,886	31,899	31,864	0.8%
		（横手市）	13,347	13,257	13,343	13,354	13,499	13,796										
		（増田町）	2,596	2,589	2,610	2,604	2,613	2,623										
		（平鹿町）	3,829	3,845	3,855	3,879	3,882	3,885										
		（雄物川町）	2,959	2,948	2,940	2,927	2,919	2,948										
		（大森町）	2,070	2,043	2,042	2,050	2,072	2,077										
		（十文字町）	4,171	4,253	4,292	4,323	4,358	4,399										
		（山内村）	1,235	1,230	1,225	1,227	1,224	1,218										
		（大雄村）	1,405	1,407	1,417	1,424	1,425	1,432										
			31,612	31,572	31,724	31,788	31,992	32,378	31,669	31,902	32,085	32,244	32,265	31,807	31,886	31,899	31,864	0.8%
	雄勝	湯沢市	17,615	17,459	17,490	17,541	17,628	17,670	17,329	17,363	17,338	17,351	17,296	16,855	16,660	16,540	16,507	△ 6.3%
		（湯沢市）	11,199	11,134	11,177	11,220	11,303	11,359										
		（稲川町）	2,831	2,828	2,825	2,828	2,832	2,825										
		（雄勝町）	2,759	2,750	2,742	2,746	2,742	2,733										
		（皆瀬村）	826	747	746	747	751	753										
		羽後町	5,141	5,111	5,131	5,146	5,161	5,154	5,078	5,076	5,097	5,097	5,078	4,966	4,943	4,966	4,971	△ 3.3%
		東成瀬村	876	880	876	880	876	872	875	866	862	858	858	875	867	865	865	△ 1.3%
			23,632	23,450	23,497	23,567	23,665	23,696	23,282	23,305	23,297	23,306	23,232	22,696	22,470	22,371	22,343	△ 5.5%
	県南地区小計		100,657	100,320	100,783	101,163	101,619	102,142	99,931	100,357	100,568	100,895	100,878	99,007	98,965	98,877	98,864	△ 1.8%

資料：「国勢調査結果」、「秋田県年齢別人口流動調査」　※各年１０月１日現在

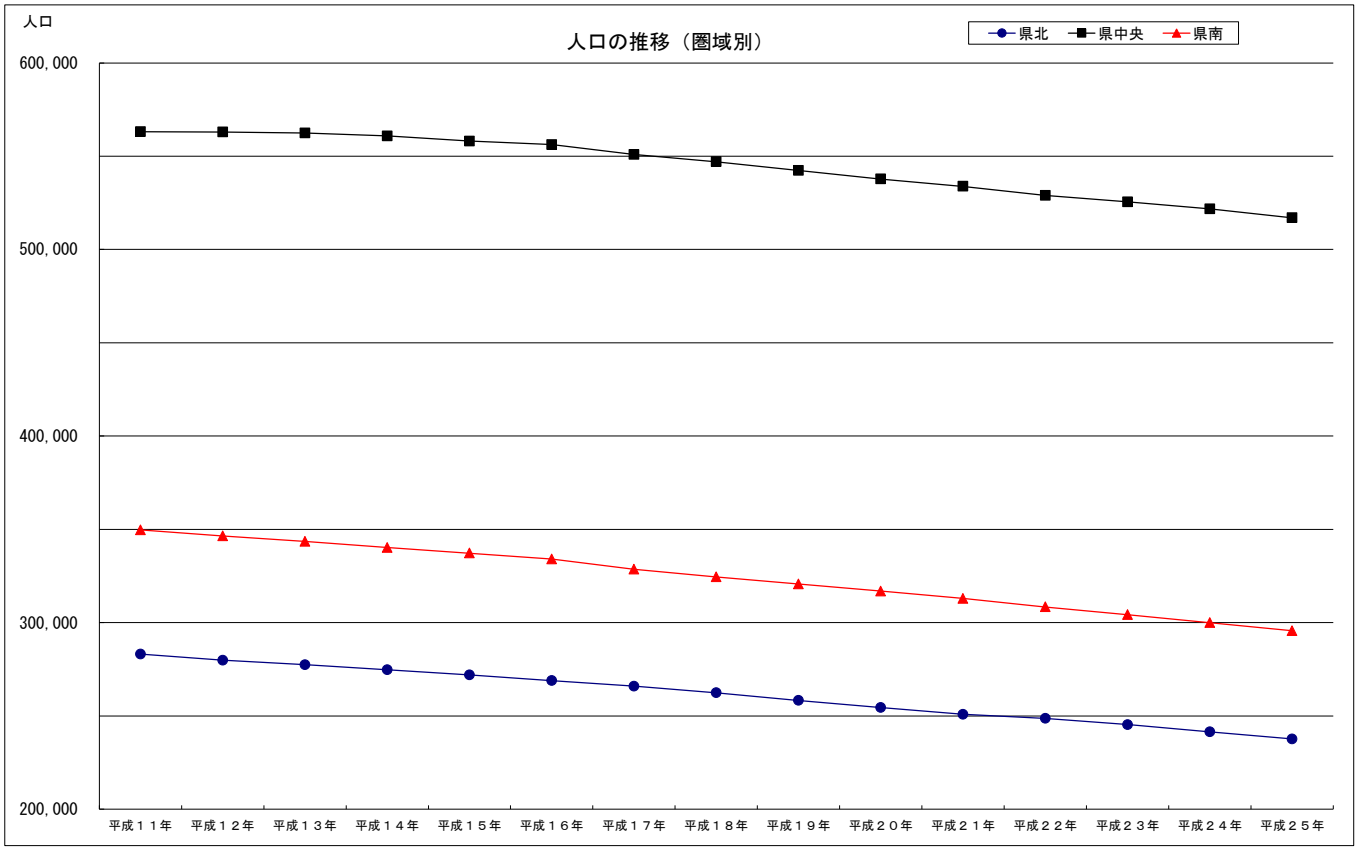
人口
人口の推移（圏域別）
県北
県中央
県南
600,000
500,000
400,000
300,000
200,000
平成１１年
平成１２年
平成１３年
平成１４年
平成１５年
平成１６年
平成１７年
平成１８年
平成１９年
平成２０年
平成２１年
平成２２年
平成２３年
平成２４年
平成２５年

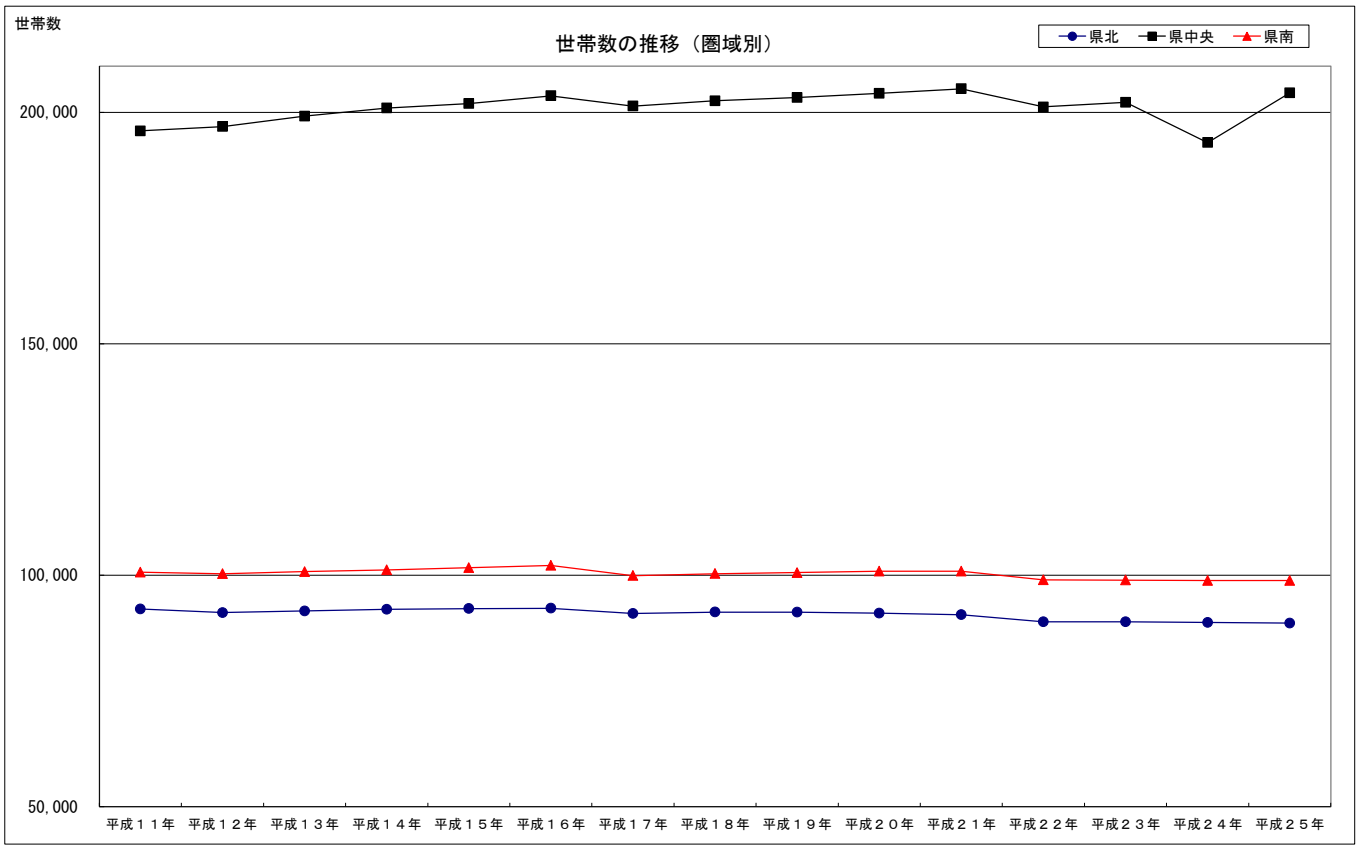
世帯数
世帯数の推移（圏域別）
県北
県中央
県南
200,000
150,000
100,000
50,000
平成１１年
平成１２年
平成１３年
平成１４年
平成１５年
平成１６年
平成１７年
平成１８年
平成１９年
平成２０年
平成２１年
平成２２年
平成２３年
平成２４年
平成２５年

(2) 経済

①県民経済計算　（調査統計課、平成２４年度　秋田県県民経済計算）

a) 総括表　（単位：億円、%）

区分		実数		対前年比増加額	
		23	24	23	24
秋田県	県内総生産（名目）	34,832	35,017	0.4	0.5
	県内総生産（実質）	37,483	37,704	1.8	0.6
	県民所得	25,234	26,037	0.9	3.2
	一人当たり県民所得	2,348	2,450	2.0	4.4
全国	国内総生産（名目）	4,736,691	4,725,965	-1.4	-0.2
	国内総生産（実質）	5,140,221	5,174,992	0.3	0.7
	国民所得	3,490,563	3,511,139	-1.6	0.6
	一人当たり国民所得	2,733	2,754	-0.8	0.8
一人当たり県民所得の対全国比		85.9	89.0	－	－

（注）　１ 秋田県・全国の実質は、連鎖方式による。
　　２ 全国の値は、「平成24年度国民経済計算確報（内閣府経済社会総合研究所）」による。

b) 経済成長率の推移　（単位：%）

区分		11	12	13	14	15	16	17	18	19	20	21	22	23	24
名目	秋田県	-1.0	-1.0	-1.6	-2.0	-0.8	-1.9	-1.7	2.3	-2.1	-5.7	-1.7	0.5	0.4	0.5
	全国	-0.8	0.9	-2.1	-0.7	0.8	0.2	0.5	0.7	0.8	-4.6	-3.2	1.3	-1.4	-0.2
実質	秋田県	0.6	0.6	-0.4	0.1	0.5	-0.2	0.2	3.9	-0.8	-4.3	-1.5	2.0	1.8	0.6
	全国	0.7	2.6	-0.8	1.1	2.3	1.5	1.9	1.8	1.8	-3.7	-2.0	3.4	0.3	0.7

（注）　１ 秋田県・全国の実質は、連鎖方式による。
　　２ 全国の値は、「平成24年度国民経済計算確報（内閣府経済社会総合研究所）」による。

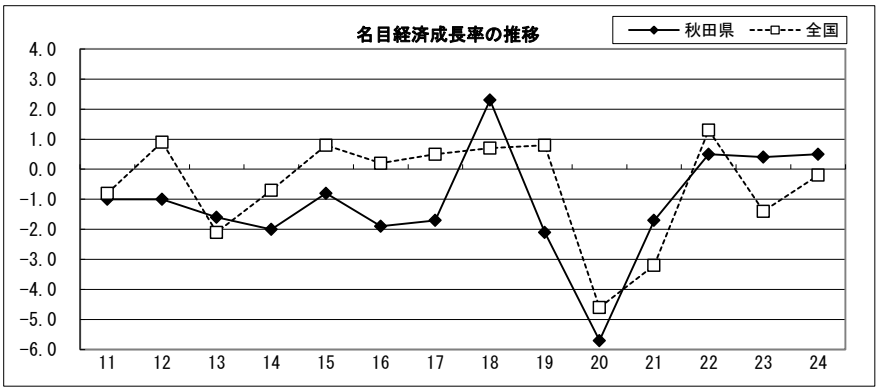

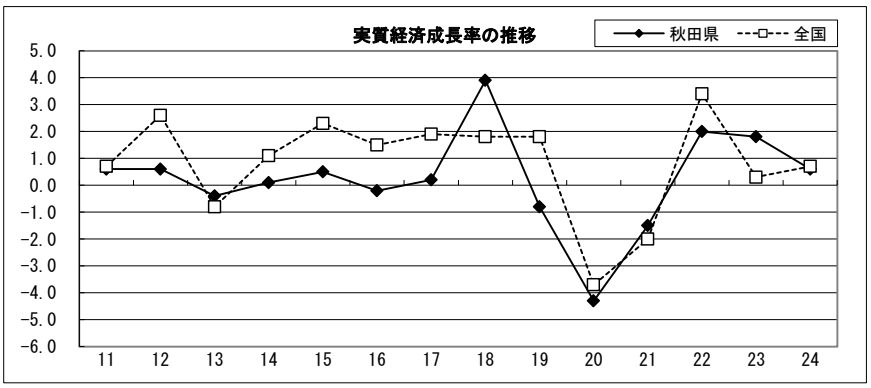

c) 県内総生産（名目）　　（単位：百万円）

項目	11 (1999)	12 (2000)	13 (2001)	14 (2002)	15 (2003)	16 (2004)	17 (2005)	18 (2006)	19 (2007)	20 (2008)	21 (2009)	22 (2010)	23 (2011)	24 (2012)
1 第１次産業	136,247	129,947	125,424	123,438	142,202	115,269	122,755	116,525	112,588	115,245	109,822	97,874	114,543	122,495
①農業	121,661	117,295	114,829	113,662	132,815	107,473	115,493	108,714	104,475	108,585	104,159	86,416	102,843	111,321
②林業	10,777	9,169	6,844	6,420	6,027	4,776	4,353	4,771	5,101	3,623	2,809	9,143	9,524	9,162
③水産業	3,809	3,483	3,751	3,356	3,360	3,020	2,909	3,040	3,012	3,037	2,854	2,315	2,176	2,012
2 第２次産業	1,053,459	989,490	948,764	904,763	853,735	831,758	808,289	941,985	973,951	802,412	801,162	673,956	635,336	636,799
①鉱業	18,135	15,100	13,108	12,194	11,273	11,322	10,904	11,871	10,750	12,763	10,027	8,000	8,048	9,061
②製造業	599,725	581,944	544,703	515,081	500,232	504,331	516,316	644,251	711,644	576,373	550,636	448,129	431,916	417,909
③建設業	435,599	392,446	390,953	377,488	342,230	316,105	281,069	285,863	251,557	213,276	240,499	217,827	195,372	209,829
3 第３次産業	2,964,472	2,984,331	2,993,212	2,988,658	2,984,375	2,999,990	3,002,126	2,975,079	2,967,324	2,907,749	2,879,718	2,761,428	2,736,043	2,743,897
①電気・ガス・水道	142,244	134,943	133,550	124,731	124,782	124,699	122,538	119,327	110,781	96,320	108,994	116,478	130,831	135,223
②卸売・小売業	523,940	523,383	502,511	483,992	465,202	463,727	468,486	440,257	418,711	419,863	426,599	396,505	388,404	388,172
③金融・保険業	178,523	161,379	179,081	190,049	186,673	181,899	186,088	177,347	169,362	134,399	134,290	124,383	122,535	116,301
④不動産業	478,848	488,858	494,106	495,326	497,396	491,711	495,951	497,730	509,793	523,398	521,849	557,182	548,076	550,198
⑤運輸・通信業	257,201	250,078	247,962	239,407	232,597	228,939	219,835	219,792	214,886	206,657	203,375	246,981	256,160	259,924
⑥サービス業	713,362	761,659	759,262	770,361	788,209	791,568	791,862	792,574	806,845	795,508	775,080	680,104	676,782	684,773
⑦政府サービス生産	598,471	599,156	609,458	612,993	619,514	644,244	638,580	640,318	649,805	640,880	618,921	555,773	526,202	515,561
⑧対家計民間非営利サービス生産者	71,883	64,875	67,282	71,799	70,002	73,203	78,786	87,734	87,141	90,724	90,610	84,022	87,053	93,745
小計（1+2+3）	4,154,178	4,103,768	4,067,400	4,016,859	3,980,312	3,947,017	3,933,170	4,033,589	4,053,863	3,825,406	3,790,702	3,533,258	3,485,922	3,503,191
4（控除）帰属利子等	112,987	114,748	133,463	138,408	132,307	122,698	117,659	110,891	107,533	98,160	93,473	7,133	2,674	1,532
県内総生産（1+2+3-4）	4,041,191	3,989,020	3,933,937	3,878,451	3,848,005	3,824,319	3,815,511	3,922,698	3,946,330	3,727,246	3,697,229	3,526,125	3,483,248	3,501,659

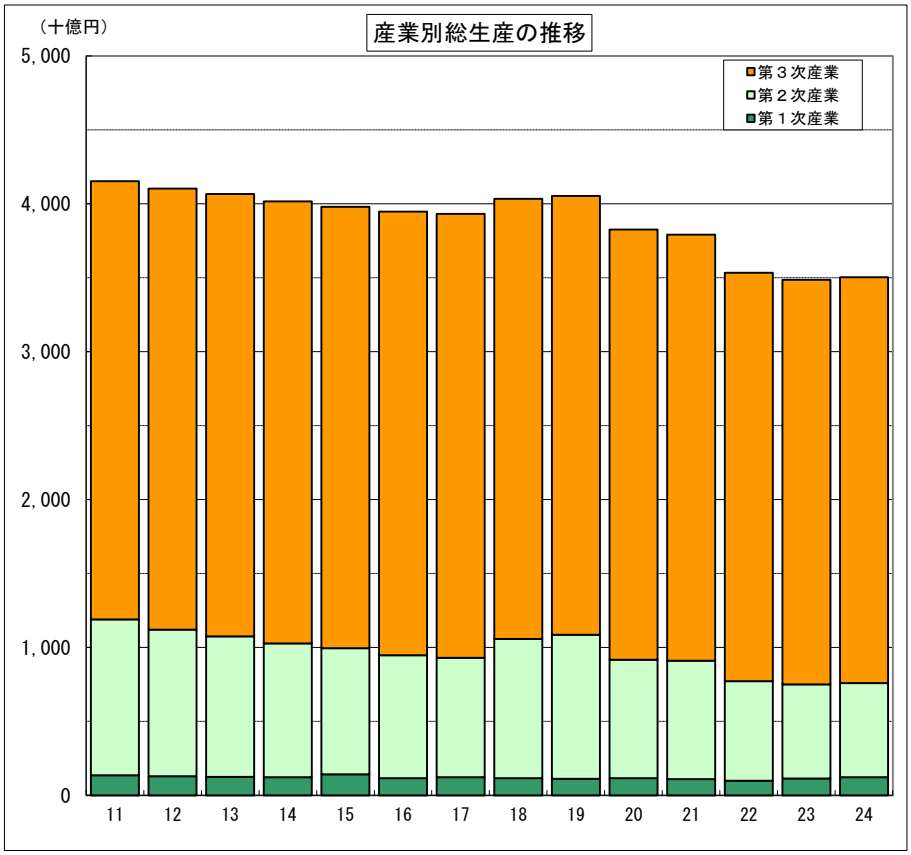

②農業産出額と生産農業所得

（単位：億円、%）

		7	8	9	10	11	12	13	14	15	16	17	18	19	20	21	22	23	24
農業産出額		2,569	2,599	2,474	2,233	2,155	2,058	2,049	1,990	2,208	1,788	1,866	1,861	1,825	1,849	1,733	1,494	1,732	1,877
内訳	（耕種）	2,289	2,304	2,183	1,959	1,890	1,794	1,782	1,720	1,945	1,499	1,566	1,562	1,528	1,546	1,436	1,188	1,435	1,573
	（畜産）	279	295	291	275	265	263	267	269	262	288	298	298	295	302	296	305	296	303
	（加工）	－	0	0	0	0	1	1	1	1	1	1	1	1	1	1	1	1	1
生産農業所得		1,251	1,224	1,107	911	873	816	873	862	1,076	649	670	659	662	588	578	522	605	737
生産農業所得率		48.7	47.1	44.7	40.8	40.5	39.7	42.6	43.3	48.7	36.3	35.9	35.4	36.3	31.8	33.4	34.9	34.9	39.3

資料：農林水産省「生産農業所得統計」

③工業出荷額等

（単位：所、ha、百万円）

	7	8	9	10	11	12	13	14	15	16	17	18	19	20	21	22	23	24
事業所数	773	757	728	700	687	654	602	564	554	552	539	543	552	535	507	494	476	458
事業所敷地面積	1,416.71	1,403.63	1,370.28	1,289.97	1,312.05	1,266.71	1,251.10	1,199.47	1,188.21	1,293.17	1,337.03	1,325.89	1,334.41	1,360.20	1,349.29	1,323.38	1,228.44	1,248.98
製造品出荷額等	1,371,457	1,361,813	1,430,351	1,335,804	1,337,927	1,430,266	1,240,047	1,102,509	1,065,980	1,172,800	1,190,358	1,375,933	1,435,040	1,324,770	992,229	1,124,730	1,027,855	928,543
１事業所当たり工業出荷額等	1,774	1,799	1,965	1,908	1,947	2,187	2,060	1,955	1,924	2,125	2,208	2,534	2,600	2,476	1,957	2,277	2,159	2,027
※従業者４人以上の工業出荷額	1,673,299	1,657,986	1,734,926	1,630,289	1,620,116	1,707,029	1,493,271	1,335,222	1,301,400	1,400,805	1,402,567	1,585,560	1,661,481	1,555,844	1,184,799	1,317,579	1,210,954	1,123,642

資料：調査統計課　「秋田県の工業」　※従業者３０人以上の事業所にかかる分（最下行を除く）

④商業販売額等

（単位：所、人、百万円）

	7	8	9	10	11	12	13	14	15	16	17	18	19	20	21	22	22	24
事業所数			20,493		20,346			18,047		17,521			15,665					
従事者数			103,701		108,970			100,238		98,775			92,958					
年間商品販売額			3,751,464		3,528,798			2,714,120		2,626,070			2,470,794					
１事業所当たり年間商品販売額			183		173			150		150			158					

資料：調査統計課　「秋田県の商業」

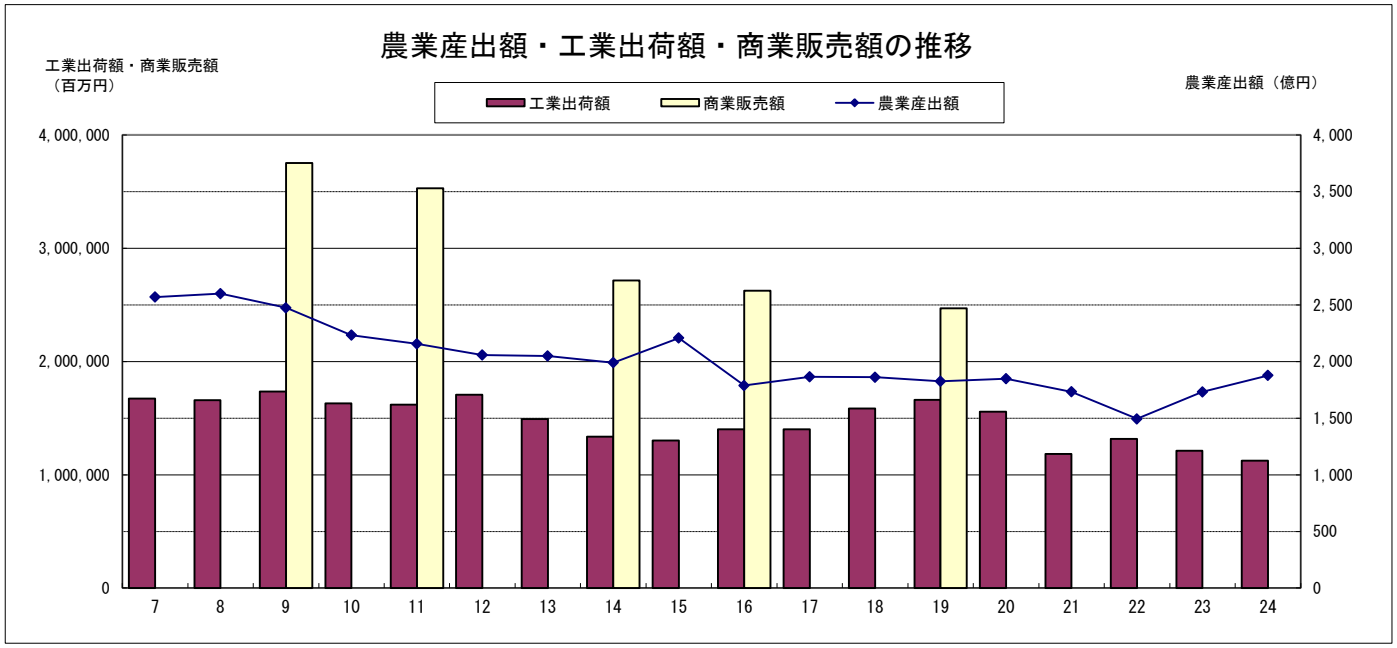

４　国土利用計画の策定状況　（平成２６年３月３１日現在）

【全国計画】

	第一次	第二次	第三次	第四次
策定年次（閣議決定） （目標年次）	昭和51年５月 （昭和６０年）	昭和60年12月 （昭和７０年）	平成８年２月 （平成１７年）	平成20年７月 （平成２９年）

【秋田県計画】

	第一次	第二次	第三次	第四次
策定年次（県議会議決） （目標年次）	昭和52年３月 （昭和６０年）	昭和61年３月 （昭和７０年）	平成８年６月 （平成１７年）	平成20年10月 （平成２９年）

【市町村計画】　　上段：策定（議決）年次　下段：（目標年次）

市町村名	第一次	第二次	第三次	第四次
1　秋　田　市	昭和61年３月 （平成７年）	平成10年３月 （平成22年）	平成23年３月 （平成32年）	
2　能　代　市	平成21年12月 （平成31年）			
3　横　手　市	平成24年３月 （平成29年）			
4　大　館　市	昭和57年９月 （平成２年）	平成４年３月 （平成12年）	平成13年３月 （平成22年）	
5　湯　沢　市	平成22年３月 （平成28年）			
6　鹿　角　市	昭和59年６月 （平成２年）	平成３年６月 （平成12年）	平成13年２月 （平成22年）	平成22年12月 （平成32年）
7　由利本荘市	平成18年３月 （平成26年）			
8　潟　上　市	平成21年６月 （平成29年）			
9　北秋田市	平成18年６月 （平成27年）			
10　にかほ市	平成19年３月 （平成28年）			
11　小　坂　町	昭和58年３月 （平成２年）	平成４年６月 （平成12年）	平成16年３月 （平成22年）	
12　藤　里　町	昭和63年９月 （平成７年）			
13　三　種　町	平成21年６月 （平成29年）			
14　八　峰　町	平成23年６月 （平成29年）			
15　五城目町	昭和59年３月 （平成２年）	平成10年12月 （平成17年）		
16　八郎潟町	昭和59年12月 （平成２年）			
17　井　川　町	昭和59年９月 （平成２年）	平成４年３月 （平成12年）		
18　美　郷　町	平成22年３月 （平成29年）			
19　羽　後　町	昭和59年２月 （平成２年）	平成４年３月 （平成12年）	平成14年３月 （平成22年）	
20　上小阿仁村	昭和60年３月 （平成２年）			

秋田県国土利用計画管理運営資料
（平成２６年度）
平成２７年３月発行

編　集　秋田県建設部建設政策課　用地班
〒010-8570　秋田市山王四丁目１番１号
電　話　０１８－８６０－２４２１
発　行　秋田県建設部建設政策課