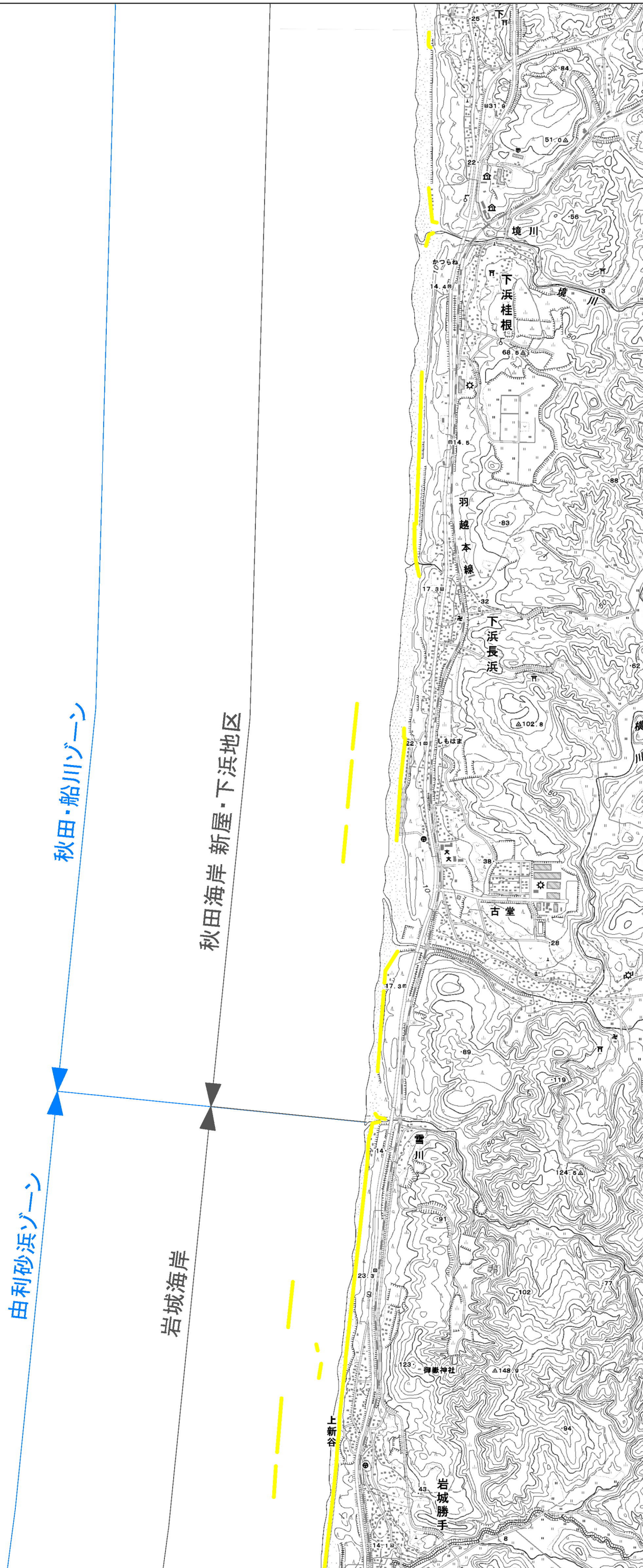
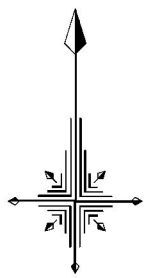


# 施設整備計画17/24

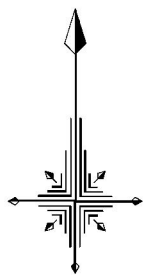
- 凡 例
- 整備対象区域
  - 既存施設区域
  - 受益の地域
  - ⑧ 護岸(緩傾斜護岸を含む)
  - ⑨ 離岸堤
  - ⑩ 堤防(緩傾斜堤防を含む)
  - ⑪ 突堤(ヘッドランドを含む)
  - ⑫ 人工リーフ(潜堤を含む)
  - ⑬ 消波堤(消波工を含む)
  - ⑭ 胸壁
- ※その他の施設は施設名を記入



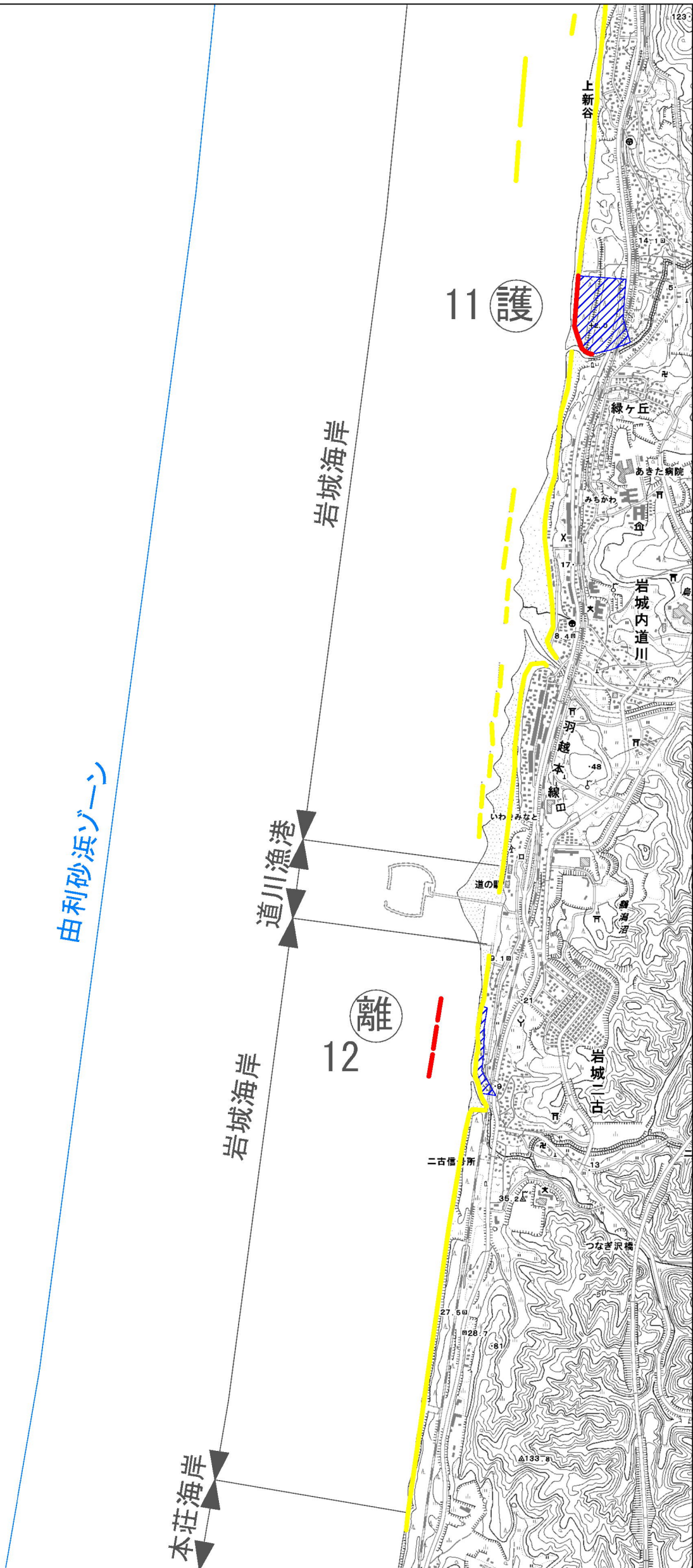


# 施設整備計画18/24

- 凡 例
- 整備対象区域
  - 既存施設区域
  - 受益の地域
  - ⑮ 護岸(緩傾斜護岸を含む)
  - ⑭ 離岸堤
  - ⑬ 堤防(緩傾斜堤防を含む)
  - ⑫ 突堤(ヘッドランドを含む)
  - ⑪ 人工リーフ(潜堤を含む)
  - ⑩ 消波堤(消波工を含む)
  - ⑨ 胸壁
- ※その他の施設は施設名を記入



0m 1000m



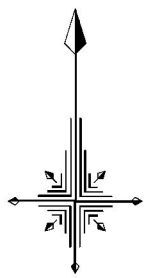
区域番号	所管	配 置		規 模		種 類	受益の地域	
		海岸名	区 域	延長 (m)	計画天端高 (m)		地 域	状 況
11	水管理・国土保全局 ※1	岩城海岸	由利本荘市岩城勝手中島16-68 ~ 由利本荘市岩城勝手中島16-1	450	T.P.+5.3	護岸	由利本荘市の一部	森林
12	水管理・国土保全局	岩城海岸	由利本荘市岩城二古狐森180-3 ~ 由利本荘市岩城二古川尻224	300	T.P.+2.0	離岸堤	由利本荘市の一部	住宅地

※1) 所管欄の※1の施設(林野庁による整備)は、海岸保全施設に位置付けられていないが、浸水・侵食を防ぐ効果があるため記載する。

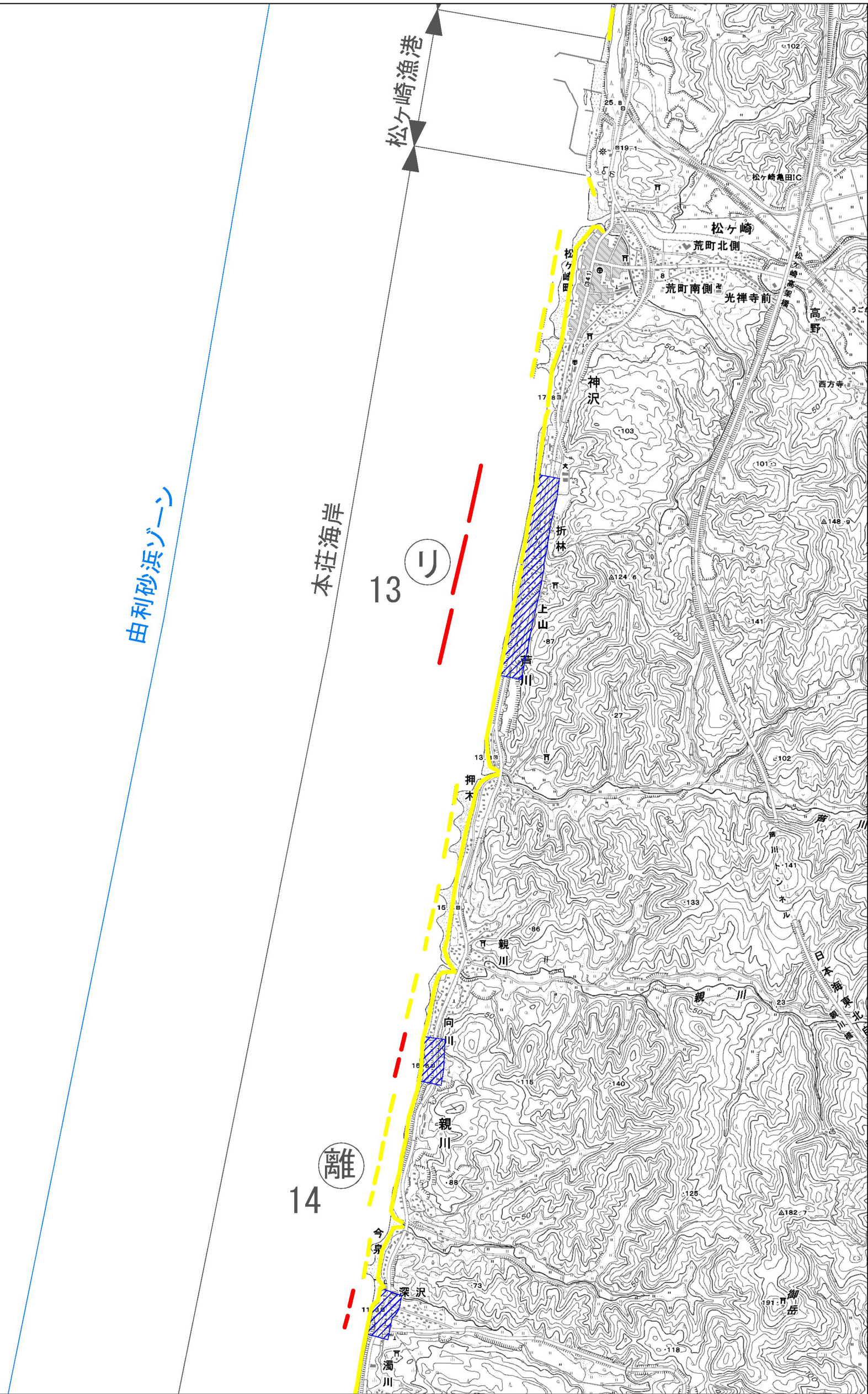


# 施設整備計画19/24

- 凡 例
- 整備対象区域
  - 既存施設区域
  - 受益の地域
  - ① 護岸(緩傾斜護岸を含む)
  - ② 離岸堤
  - ③ 堤防(緩傾斜堤防を含む)
  - ④ 突堤(ヘッドランドを含む)
  - ⑤ 人工リーフ(潜堤を含む)
  - ⑥ 消波堤(消波工を含む)
  - ⑦ 胸壁
- ※その他の施設は施設名を記入



0m 1000m

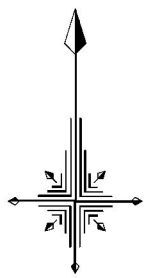


区域番号	所管	配 置		規 模		種 類	受益の地域	
		海岸名	区 域	延長 (m)	計画天端高 (m)		地 域	状 況
13	水管理・国土保全局	本荘海岸	由利本荘市神沢辰巳ノ沢2-7 ~ 由利本荘市芦川下モ山23-1 由利本荘市芦川下モ山65 ~ 由利本荘市芦川上山54-1 由利本荘市芦川上山78-1 ~ 由利本荘市芦川押木22	1,050	T.P.-2.0	人工リーフ	由利本荘市の一部	住宅地
14	水管理・国土保全局	本荘海岸	由利本荘市親川二ツ釜40-2 ~ 由利本荘市親川四ツ釜1-5 由利本荘市親川深沢87-1 ~ 由利本荘市親川濁川65-26	470	T.P.+2.8	離岸堤	由利本荘市の一部	住宅地

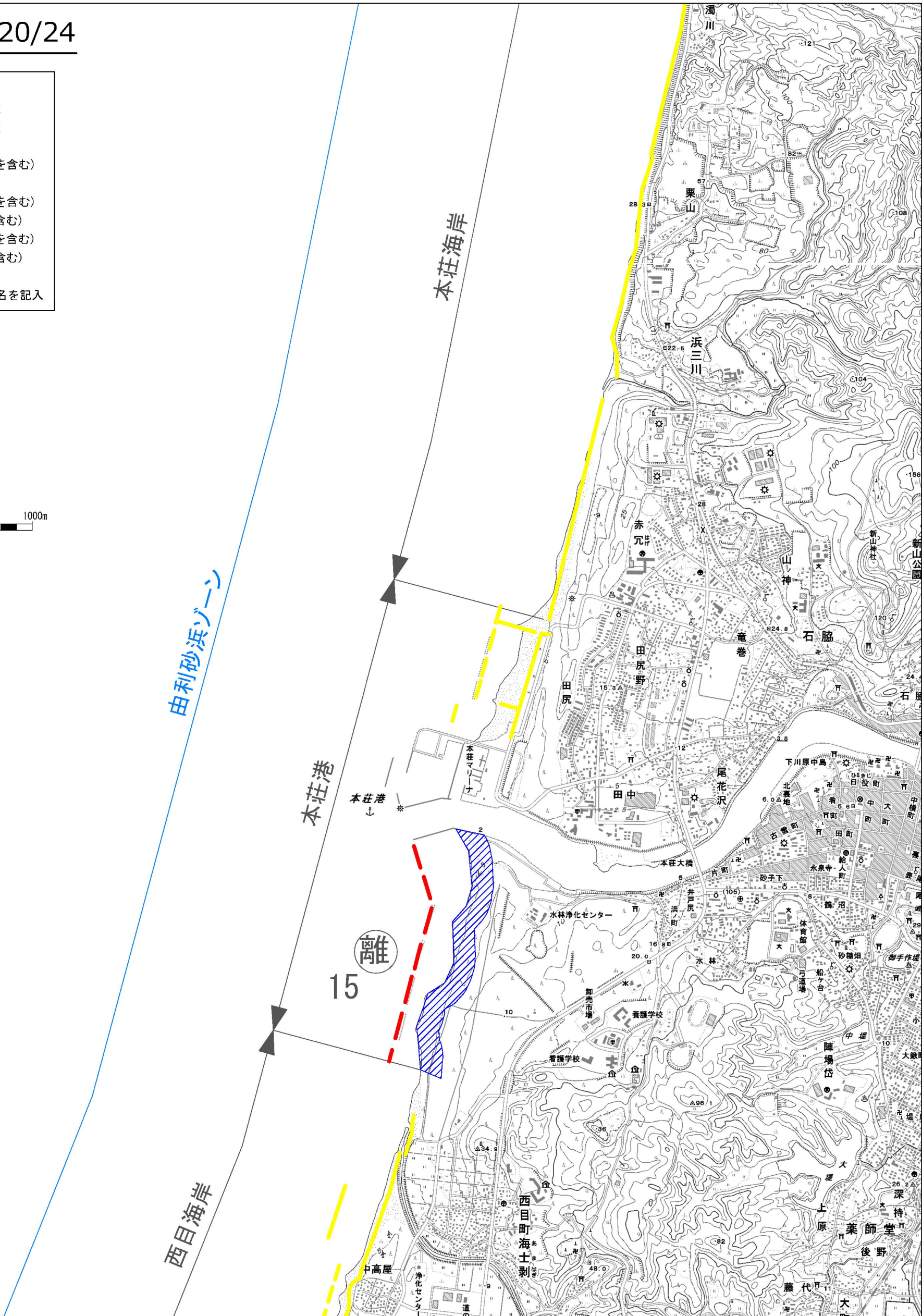


# 施設整備計画20/24

- 凡 例
- 整備対象区域
  - 既存施設区域
  - 受益の地域
  - ⑧ 護岸(緩傾斜護岸を含む)
  - ⑨ 離岸堤
  - ⑩ 堤防(緩傾斜堤防を含む)
  - ⑪ 突堤(ヘッドランドを含む)
  - ⑫ 人工リーフ(潜堤を含む)
  - ⑬ 消波堤(消波工を含む)
  - ⑭ 胸壁
- ※その他の施設は施設名を記入



0m 1000m



区域番号	所管	配 置		種 類	受益の地域		
		海岸名	区 域		規 模	地 域	状 況
				延長 (m)	計画天端高 (m)		
15	港湾局	本荘港海岸	由利本荘市水林423 ~ 由利本荘市西目町海士剥海士剥道下 15	1,000	T.P.+3.1	由利本荘市の一部	砂浜



# 施設整備計画21/24

- 凡 例
- 整備対象区域
  - 既存施設区域
  - 受益の地域
  - 護 護岸(緩傾斜護岸を含む)
  - 離 離岸堤
  - 堤 堤防(緩傾斜堤防を含む)
  - 突 突堤(ヘッドランドを含む)
  - り 人工リーフ(潜堤を含む)
  - 消 消波堤(消波工を含む)
  - 壁 胸壁
- ※その他の施設は施設名を記入

