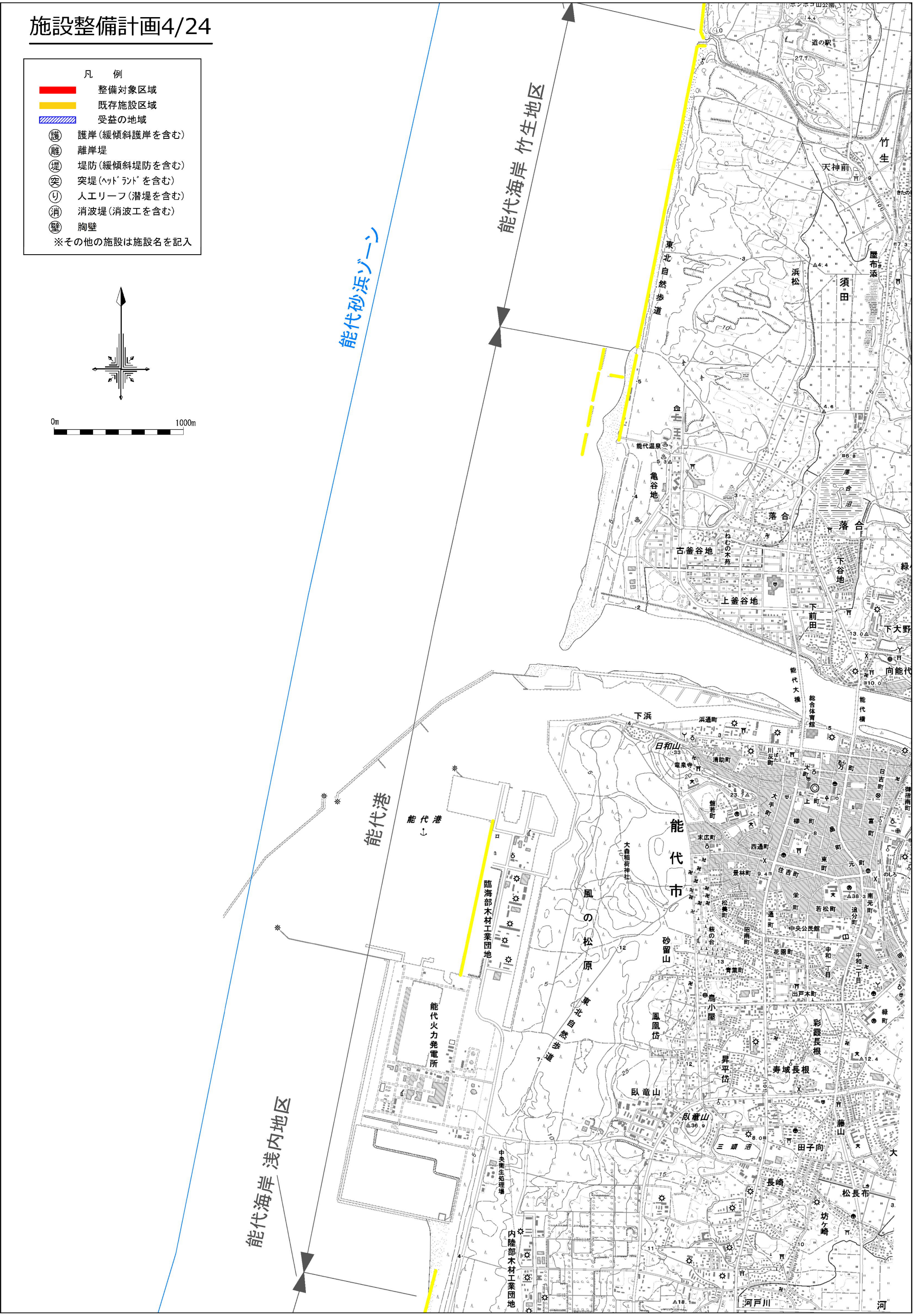

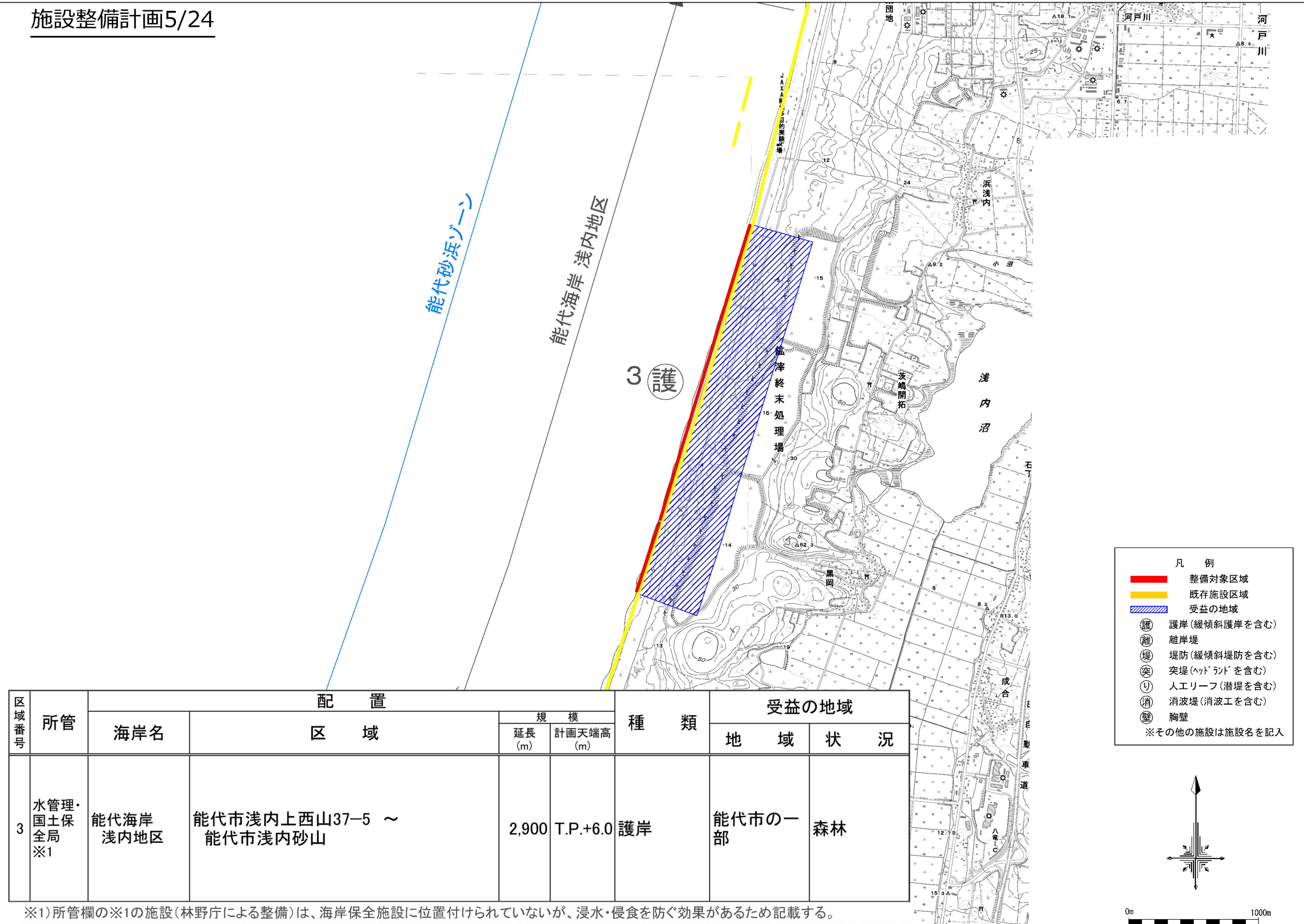


施設整備計画4/24

- 凡 例
- 整備対象区域
 - 既存施設区域
 - 受益の地域
 - ⑧ 護岸(緩傾斜護岸を含む)
 - ⑨ 離岸堤
 - ⑩ 堤防(緩傾斜堤防を含む)
 - ⑪ 突堤(ヘッドランドを含む)
 - ⑫ 人工リーフ(潜堤を含む)
 - ⑬ 消波堤(消波工を含む)
 - ⑭ 胸壁
- ※その他の施設は施設名を記入




施設整備計画5/24



区域番号	所管	配 置		規 模		種 類	受益の地域	
		海岸名	区 域	延長 (m)	計画天端高 (m)		地 域	状 況
3	水管理・国土保全局 ※1	能代海岸 浅内地区	能代市浅内上西山37-5 ~ 能代市浅内砂山	2,900	T.P.+6.0	護岸	能代市の一部	森林

- 凡 例
- 整備対象区域
 - 既存施設区域
 - 受益の地域
 - (護) 護岸(緩傾斜護岸を含む)
 - (離) 離岸堤
 - (堤) 堤防(緩傾斜堤防を含む)
 - (突) 突堤(ヘッドランドを含む)
 - (り) 人工リーフ(潜堤を含む)
 - (消) 消波堤(消波工を含む)
 - (壁) 胸壁
- ※その他の施設は施設名を記入



0m 1000m

※1) 所管欄の※1の施設(林野庁による整備)は、海岸保全施設に位置付けられていないが、浸水・侵食を防ぐ効果があるため記載する。