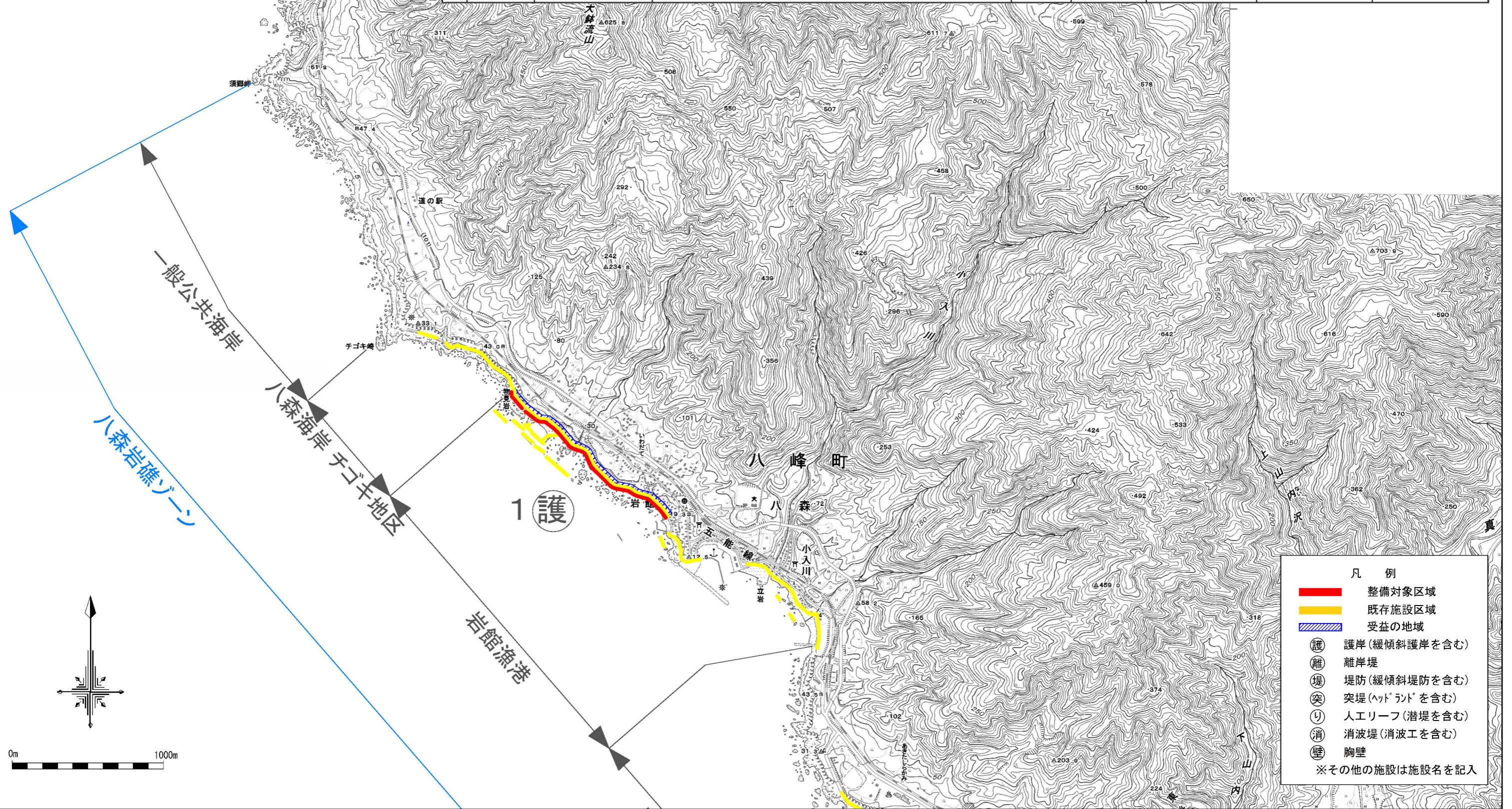
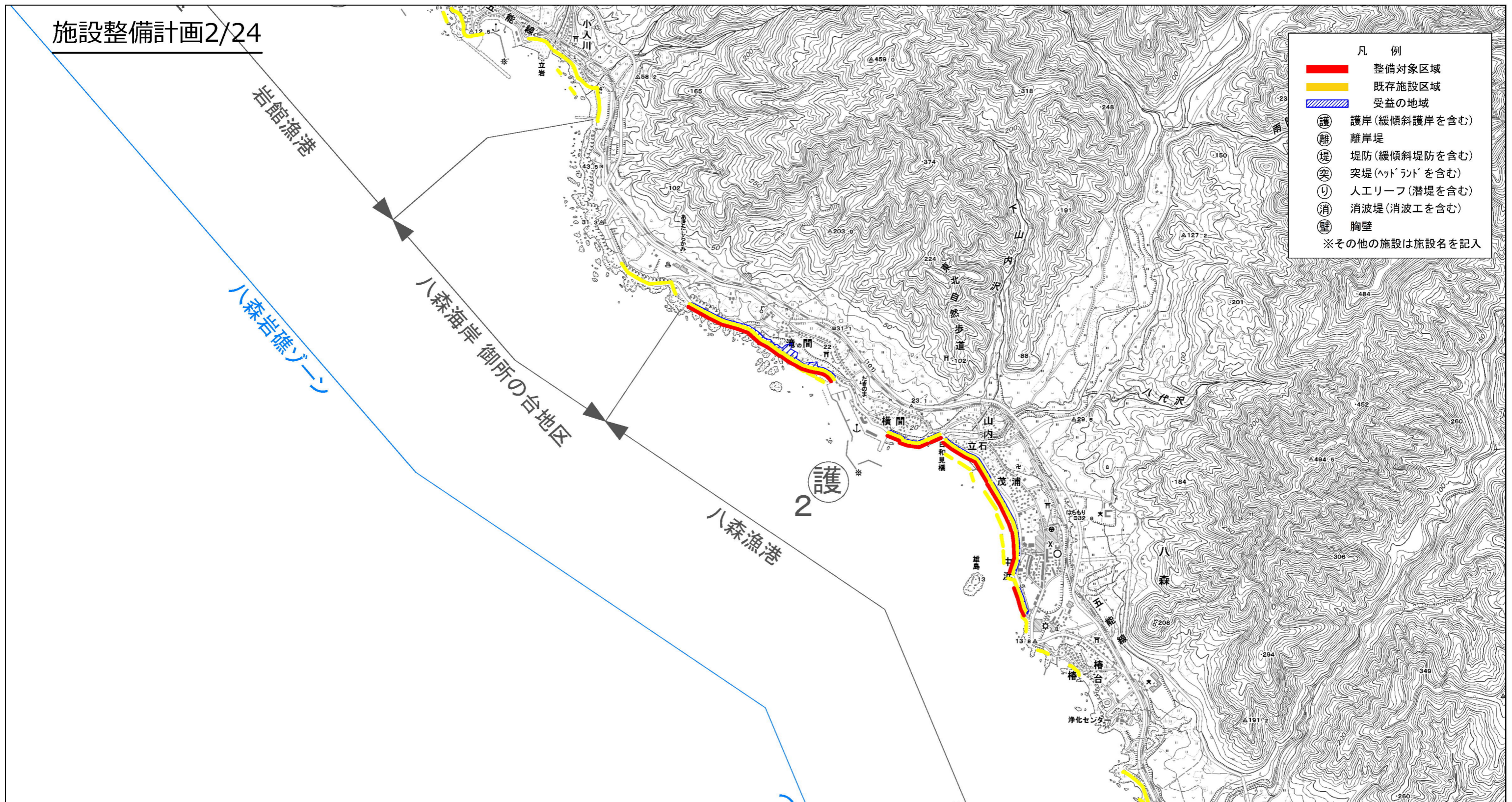


施設整備計画1/24

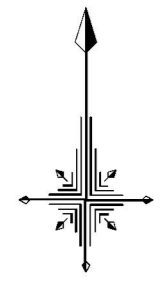
区域番号	所管	海岸名	配置 区域	規模		種類	受益の地域	
				延長 (m)	計画天端高 (m)		地域	状況
1	水産庁	岩館漁港海岸	山本郡八峰町八森物見19 ~ 山本郡八峰町八森岩館向台128	1,500	T.P.+5.5	護岸	八峰町の一部	住宅地



施設整備計画2/24



区域番号	所管	配 置			種 類	受益の地域	
		海岸名	区 域	規 模		地 域	状 況
				延長 (m)	計画天端高 (m)		
2	水産庁	八森漁港海岸	山本郡八峰町八森長坂2-1 ~ 山本郡八峰町八森滝の間315 山本郡八峰町八森横間131 ~ 山本郡八峰町八森家の上257	2,700	T.P.+5.5	護岸	八峰町の一部 住宅地



施設整備計画3/24

- 凡 例
- 整備対象区域
 - 既存施設区域
 - 受益の地域
 - ⑧ 護岸(緩傾斜護岸を含む)
 - ⑨ 離岸堤
 - ⑩ 堤防(緩傾斜堤防を含む)
 - ⑪ 突堤(ヘッドランドを含む)
 - ⑫ 人工リーフ(潜堤を含む)
 - ⑬ 消波堤(消波工を含む)
 - ⑭ 胸壁
- ※その他の施設は施設名を記入

