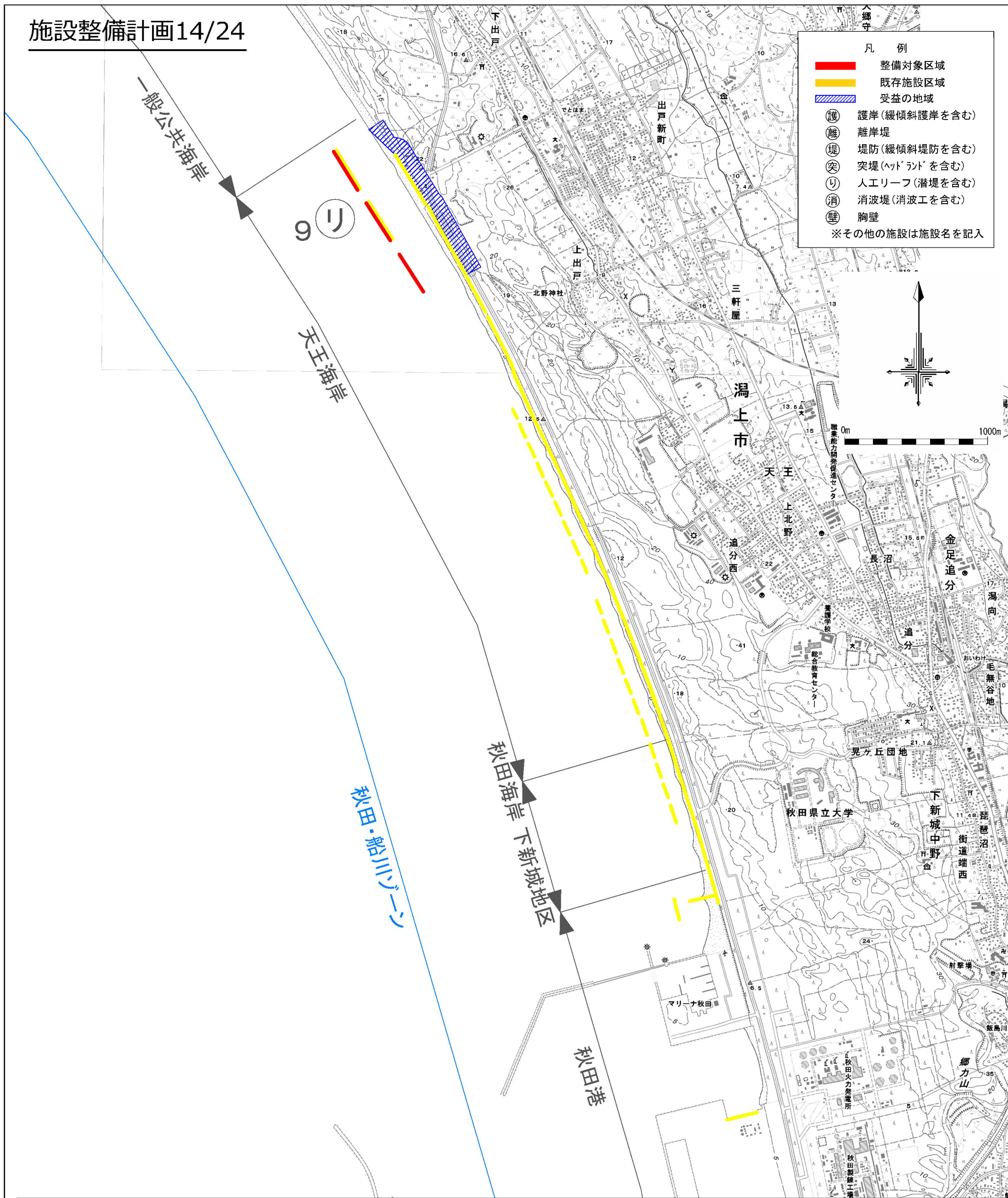


施設整備計画14/24

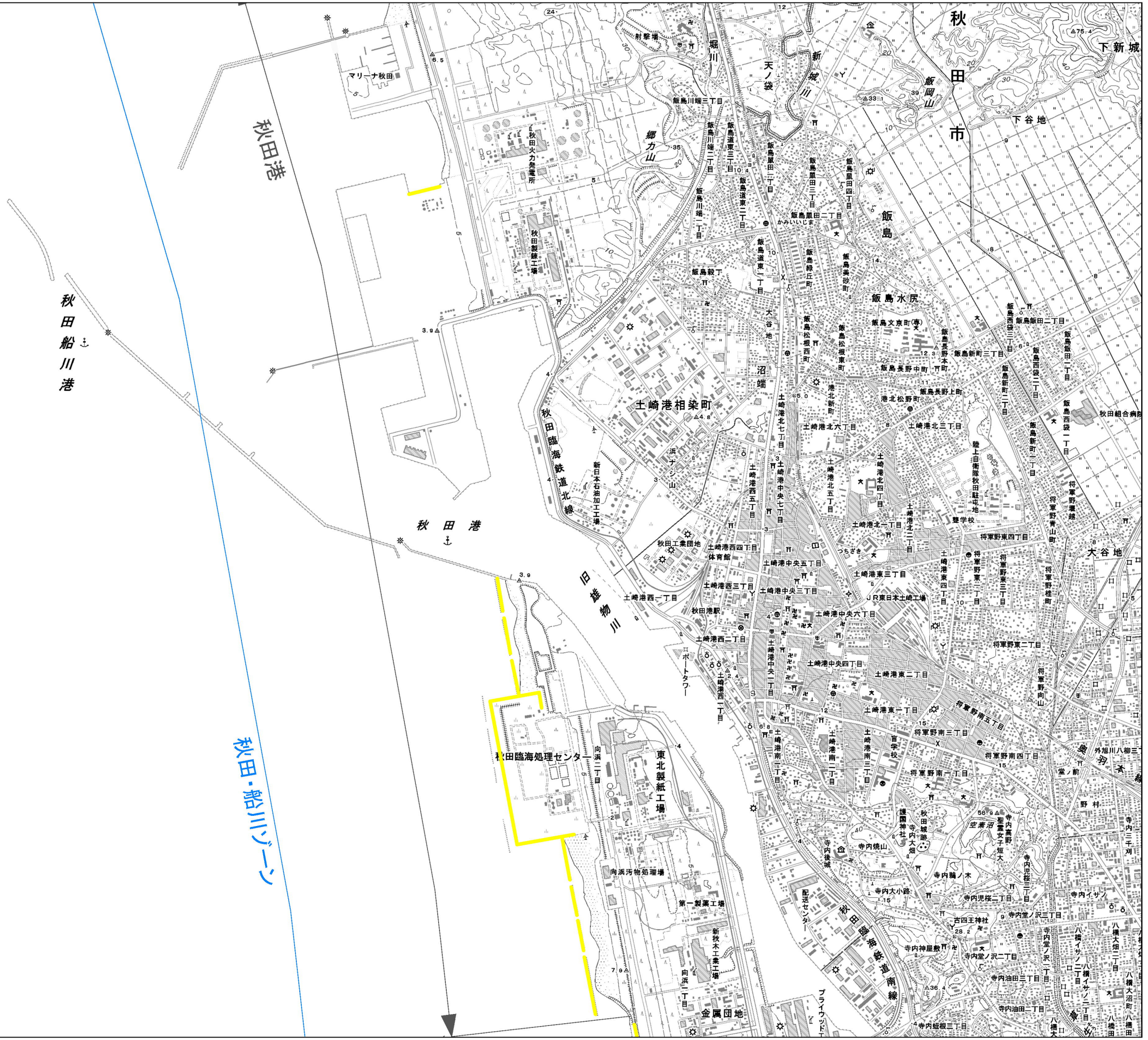
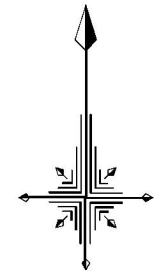


| 区域番号 | 所管 | 配置 | | 規模 | | 種類 | 受益の地域 | |
|------|-----------|------|---------------------------|-------|----------|-------|--------|--------|
| | | 海岸名 | 区域 | 延長(m) | 計画天端高(m) | | 地域 | 状況 |
| 9 | 水管理・国土保全局 | 天王海岸 | 潟上市天王下浜山53 ~ 潟上市天王中浜山3-31 | 900 | T.P.-2.0 | 人工リーフ | 潟上市の一部 | 住宅地、森林 |

秋田港

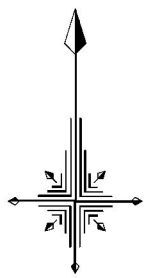
施設整備計画15/24

- 凡 例
- 整備対象区域
 - 既存施設区域
 - 受益の地域
 - 護岸(緩傾斜護岸を含む)
 - 離岸堤
 - 堤防(緩傾斜堤防を含む)
 - 突堤(ヘッドランドを含む)
 - 人工リーフ(潜堤を含む)
 - 消波堤(消波工を含む)
 - 胸壁
- ※その他の施設は施設名を記入



施設整備計画16/24

- 凡 例
- 整備対象区域
 - 既存施設区域
 - 受益の地域
 - 護岸(緩傾斜護岸を含む)
 - 離岸堤
 - 堤防(緩傾斜堤防を含む)
 - 突堤(ヘッドランドを含む)
 - 人工リーフ(潜堤を含む)
 - 消波堤(消波工を含む)
 - 胸壁
- ※その他の施設は施設名を記入



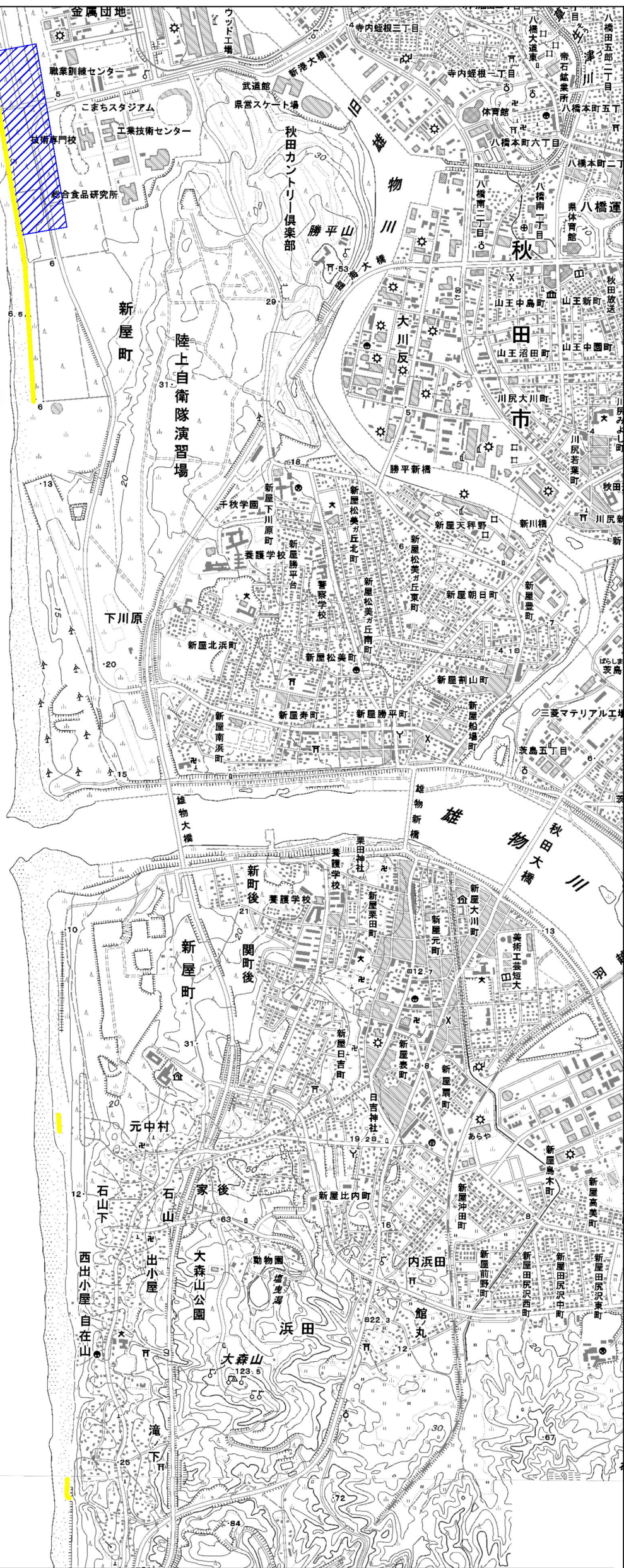
0m 1000m

秋田港

10 離

秋田・船川ゾーン

秋田海岸新屋・下浜地区



| 区域番号 | 所管 | 配 置 | | 規 模 | | 種 類 | 受益の地域 | |
|------|--------------|-----------------|-------------------------------|-------|----------|-----|--------|-----|
| | | 海岸名 | 区 域 | 延長(m) | 計画天端高(m) | | 地 域 | 状 況 |
| 10 | 水管理・国土保全局 ※1 | 秋田海岸 新屋・下浜地区 | 秋田市向浜1丁目12 ~ 秋田市新屋町砂奴寄4-53 | 200 | T.P.+2.5 | 離岸堤 | 秋田市の一部 | 森林 |

※1) 所管欄の※1の施設(林野庁による整備)は、海岸保全施設に位置付けられていないが、浸水・侵食を防ぐ効果があるため記載する。

施設整備計画17/24

| 凡 例 | |
|----------------|---------------|
| | 整備対象区域 |
| | 既存施設区域 |
| | 受益の地域 |
| | 護岸(緩傾斜護岸を含む) |
| | 離岸堤 |
| | 堤防(緩傾斜堤防を含む) |
| | 突堤(ヘッドランドを含む) |
| | 人工リーフ(潜堤を含む) |
| | 消波堤(消波工を含む) |
| | 胸壁 |
| ※その他の施設は施設名を記入 | |

