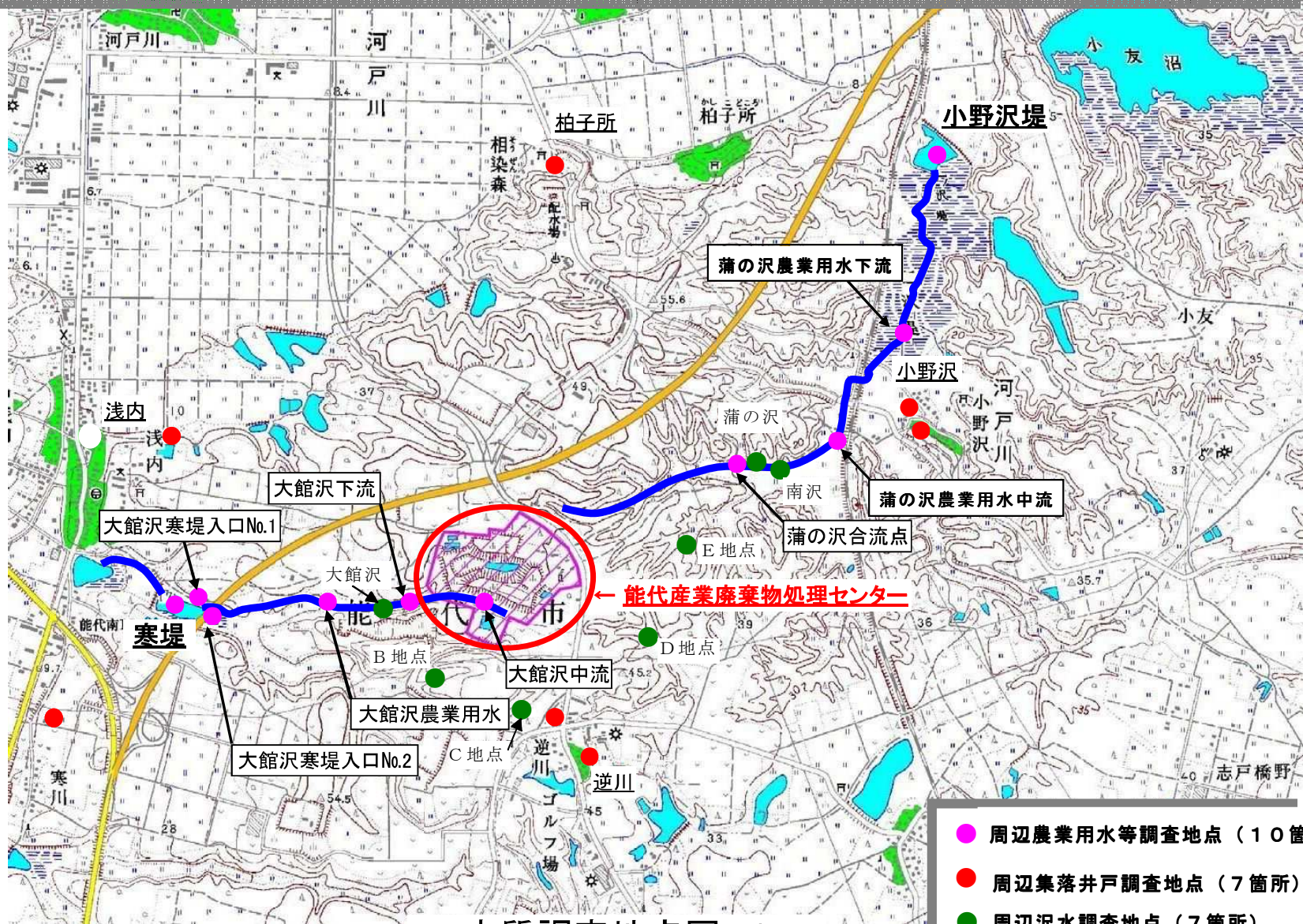


能代産業廃棄物処理センター  
平成24年度 水質等調査結果

平成25年5月23日  
秋田県生活環境部環境整備課

# 周辺環境採水地点図

「この地図は、国土地理院長の承認を得て、同院発行の数値地図25000 (地図画像)を複製したものである。(承認番号 平20業複、第1042号)」

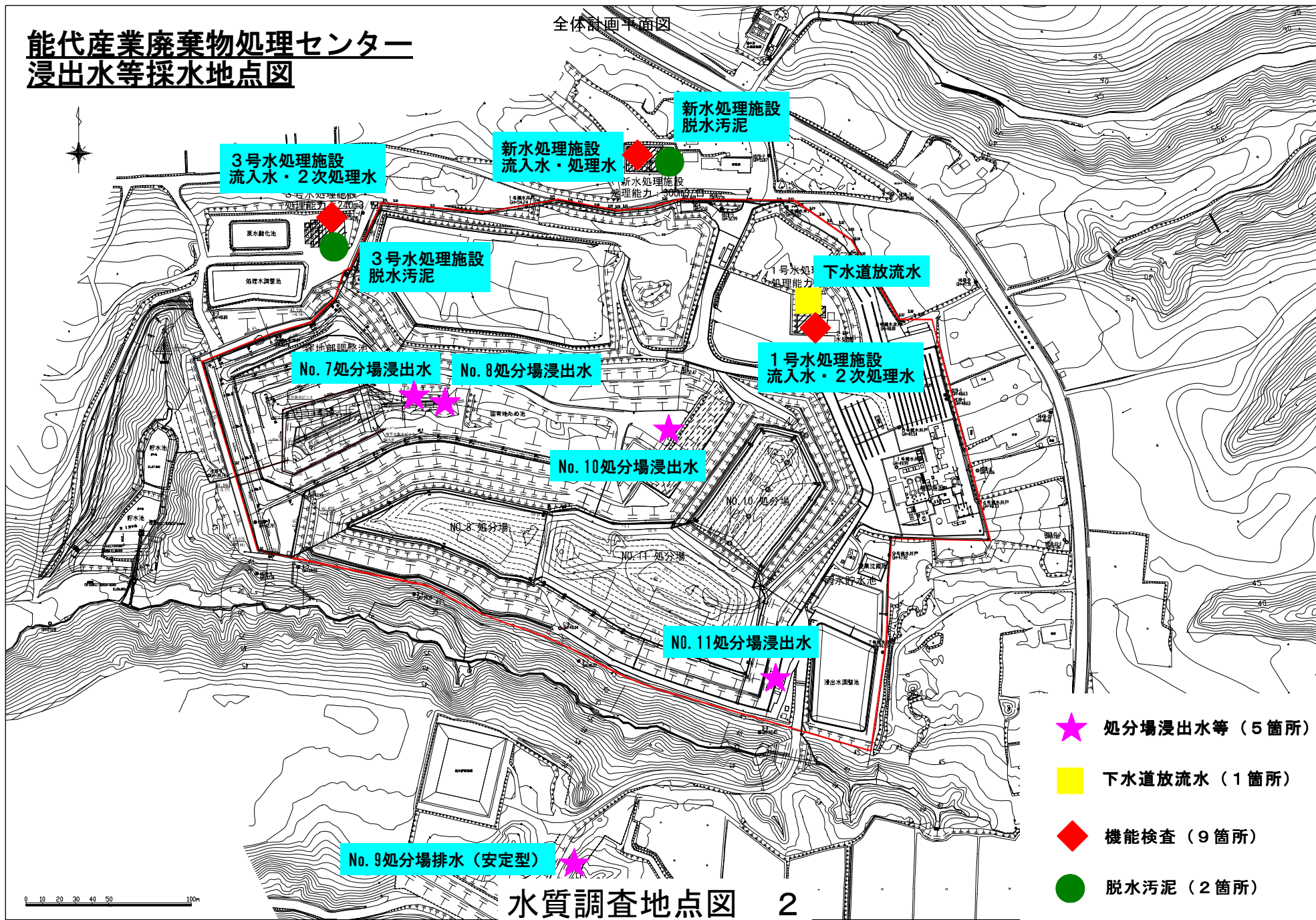


水質調査地点図 1

- 周辺農業用水等調査地点 (10箇所)
- 周辺集落井戸調査地点 (7箇所)
- 周辺沢水調査地点 (7箇所)  
(H24年度～)

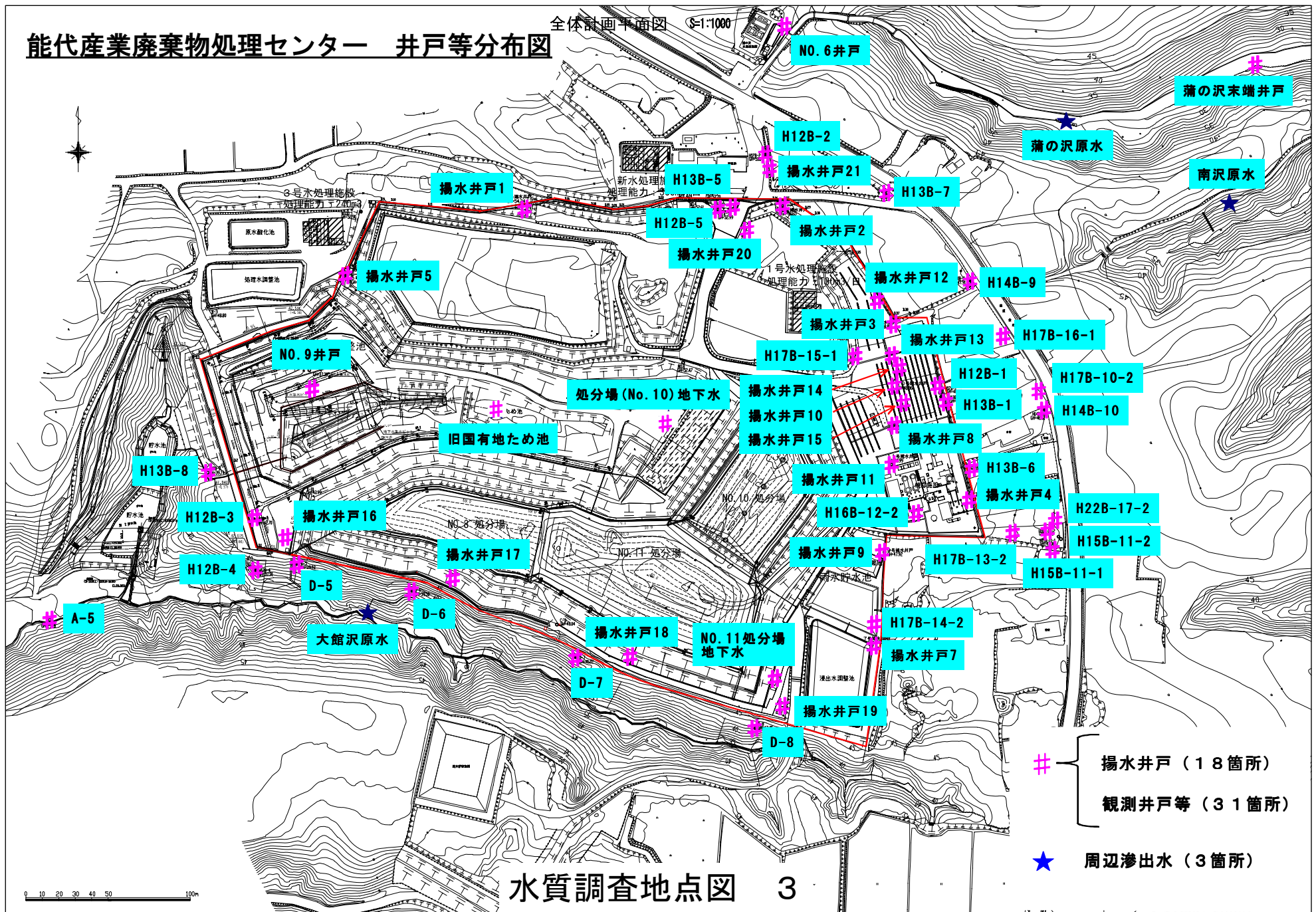
# 能代産業廃棄物処理センター 浸出水等採水地点図

全体計画平面図



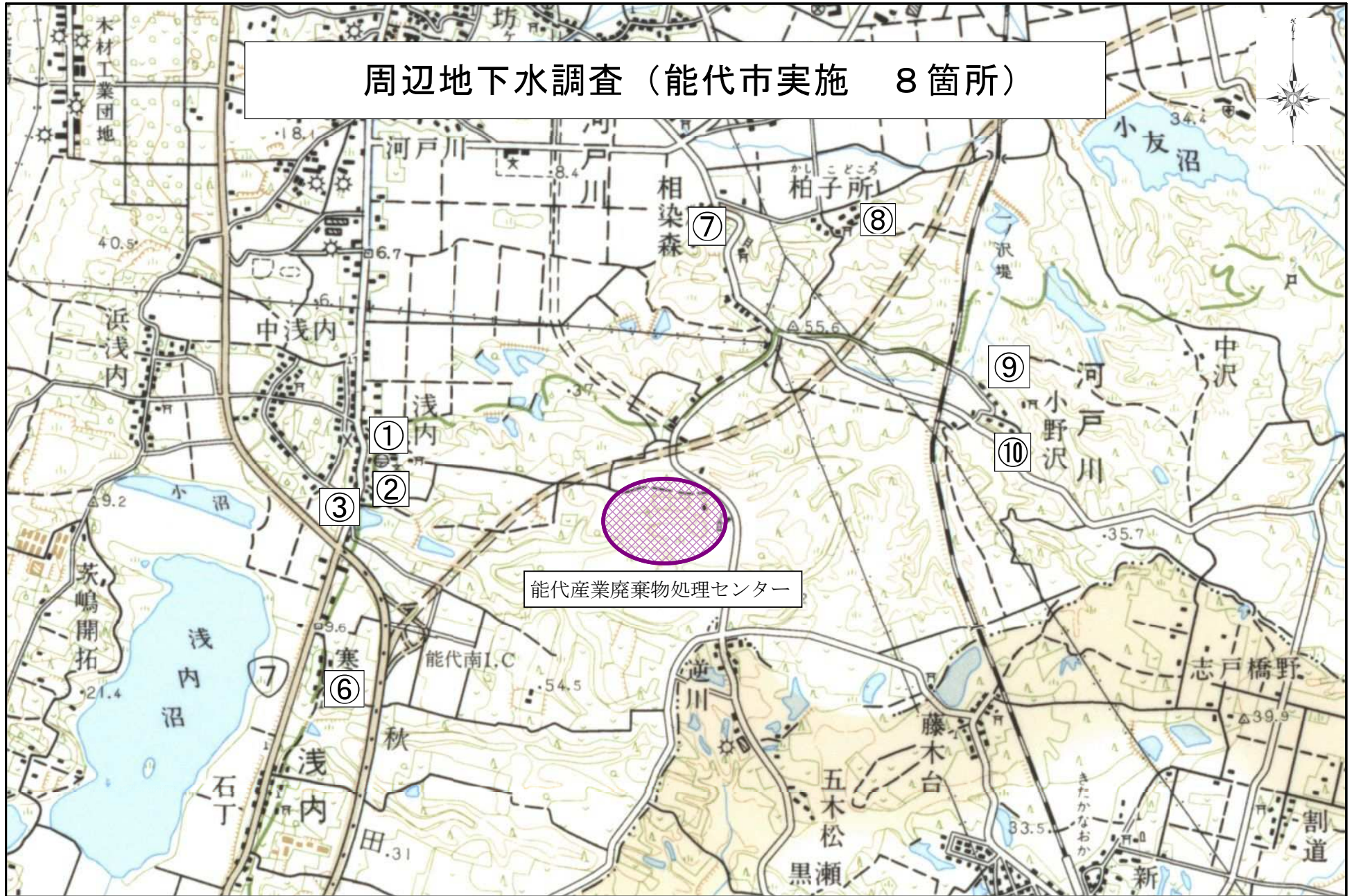
# 能代産業廃棄物処理センター 井戸等分布図

全体計画平面図 S=1:1000



水質調査地点図 3

# 周辺地下水調査（能代市実施 8箇所）



【この地図は国土地理院長の承認を得て同院発行の5万分の1地形図を複製したものである。（承認番号）平17、東複製217号】