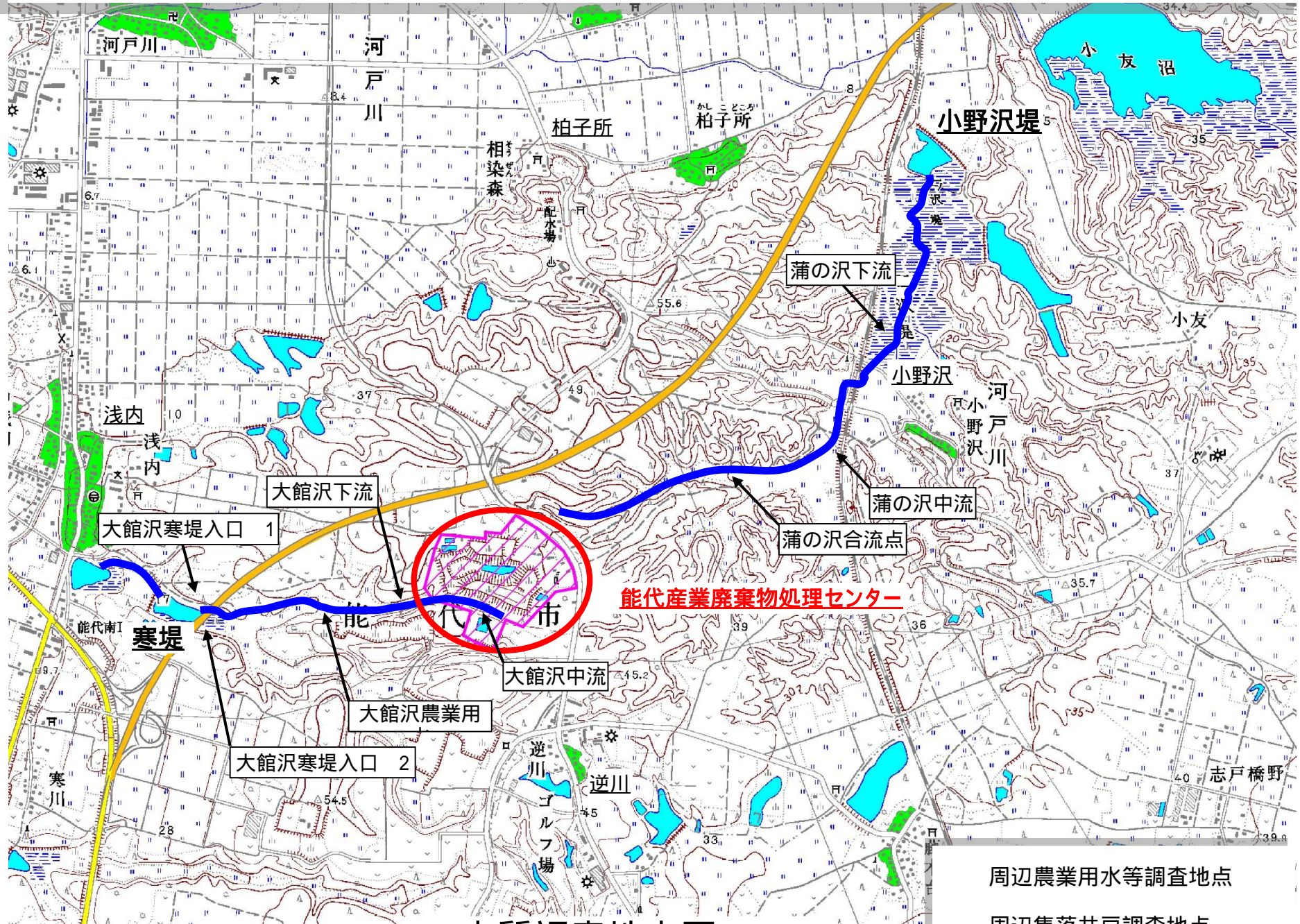


能代産業廃棄物処理センター 水質調査地点図

周辺環境採水地点図

「この地図は、国土地理院長の承認を得て、同院発行の数値地図25000 (地図画像)を複製したものである。(承認番号 平20業複、第1042号)」

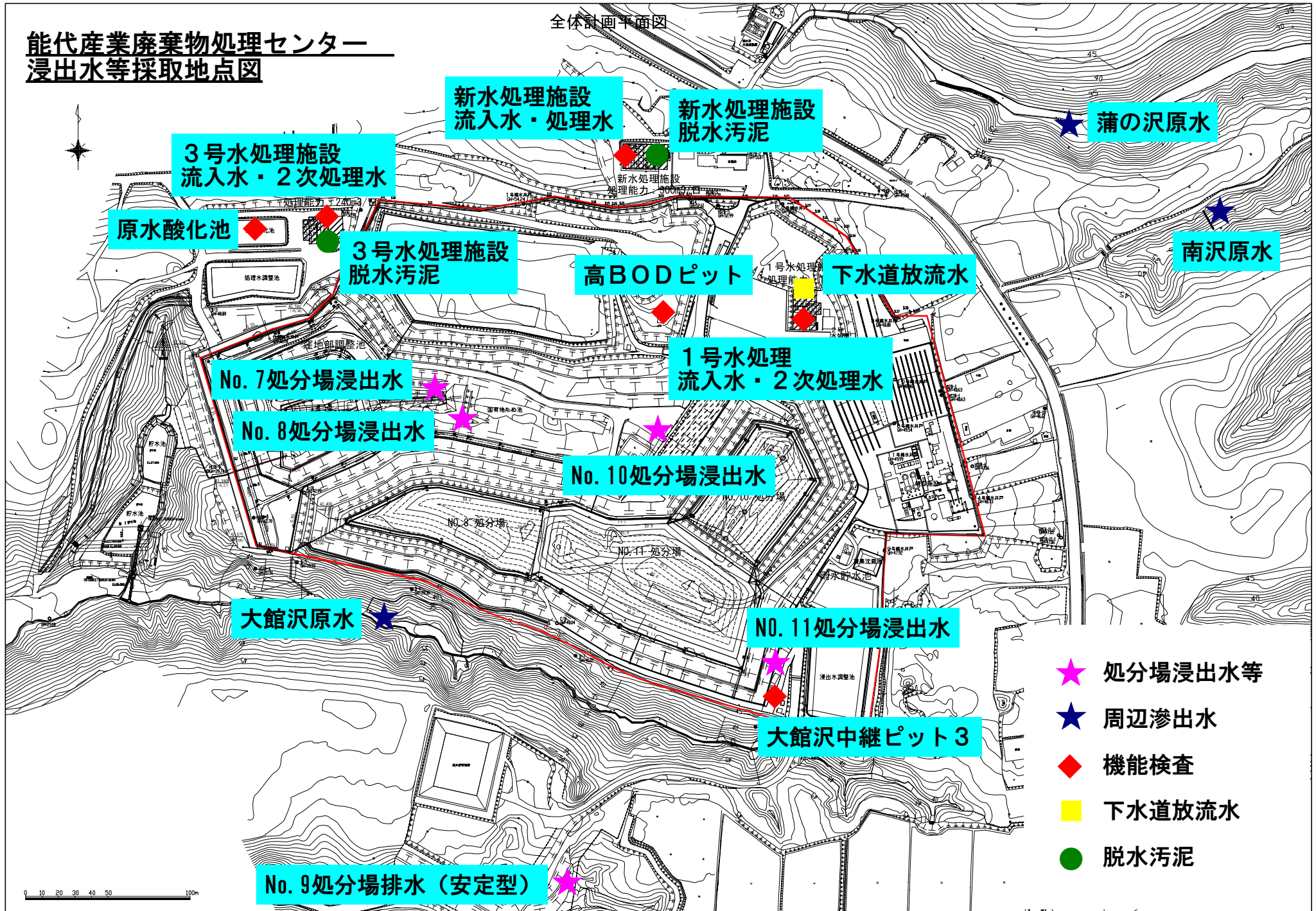


水質調査地点図 1

周辺農業用水等調査地点
 周辺集落井戸調査地点

能代産業廃棄物処理センター 浸出水等採取地点図

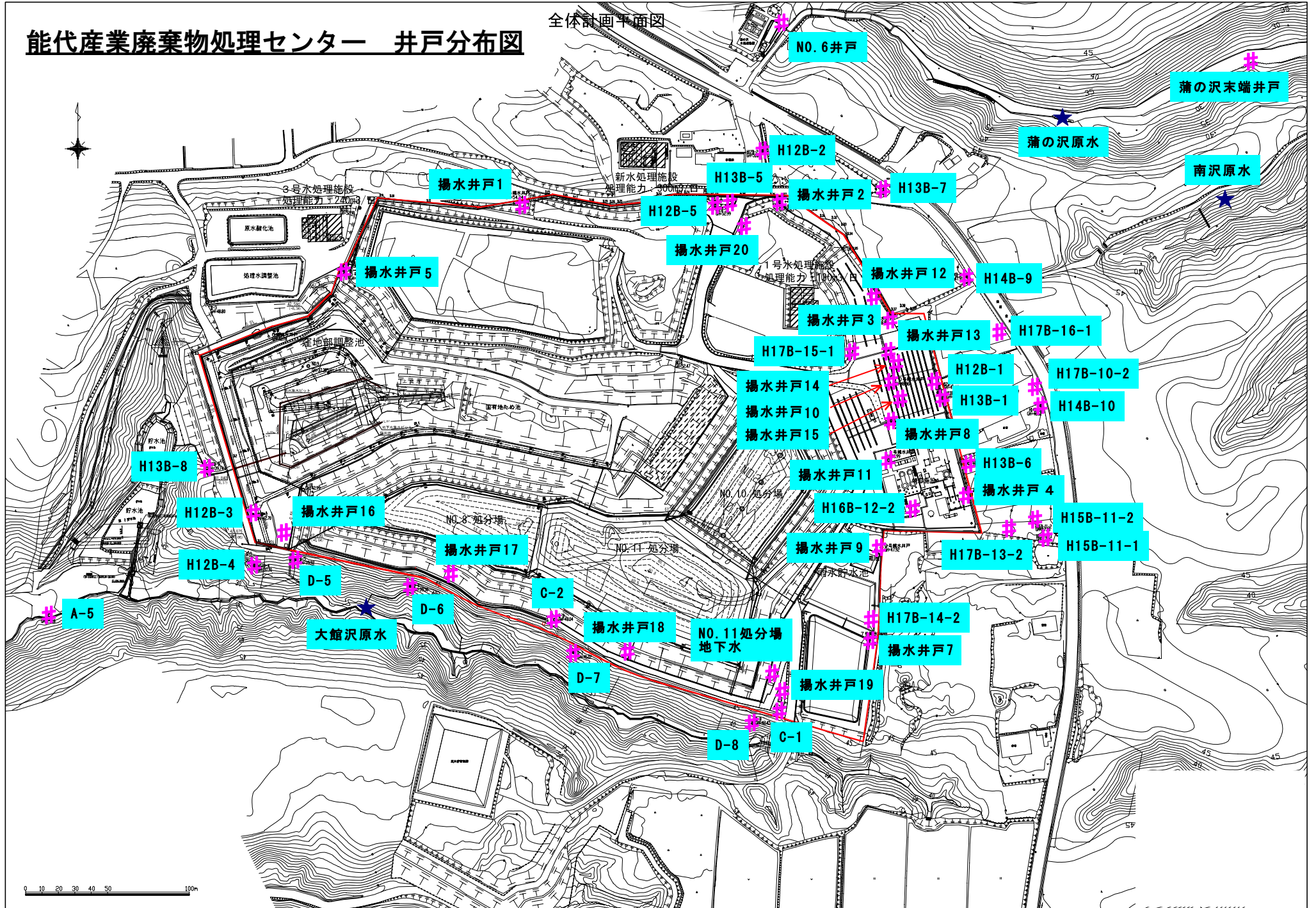
全体計画平面図



水質調査地点図 2

能代産業廃棄物処理センター 井戸分布図

全体計画平面図



水質調査地点図 3