

令和 3 年 度

秋田県水道施設現況調査

秋田県生活環境部生活衛生課

1. 集録の範囲

本書は、「令和3年度水道統計調査（厚生労働省医薬・生活衛生局水道課）」結果を基に、一部をその他の資料で補完して、令和4年3月31日現在における秋田県の水道の現況を集録したものである。

2. 水道の区分

(1) 水道事業

一般の需要に応じて、水道により水を供給する事業（計画給水人口が100人以下である水道によるものを除く）。

(2) 上水道事業（水道法に定められた用語ではなく慣用的な用語）

計画給水人口が5,001人以上の水道事業。

(3) 簡易水道事業

計画給水人口が101人以上5,000人以下の水道事業。

(4) 専用水道

寄宿舎、社宅、療養所、養老施設等における自家用の水道であって、居住人口が101人以上の特定の人々に供給するもの（病院、マンション等）または1日最大給水量が政令で定める基準（ 20 m^3 ）を超過するものなど。

(5) 小規模水道事業（秋田県小規模水道条例による）

計画給水人口が30人以上100人以下の水道事業。（ただし、その水道施設の一日最大給水量が 20 m^3 を超えるものは除く。）

(6) 簡易専用水道

水道事業者から供給を受ける水のみを水源とし受水槽式給水を行っている水道施設で、受水槽の有効容量が 10 m^3 を超える施設。

(7) 用水供給事業

水道事業者（主に市町村）に対してその用水を供給する事業（秋田県では事例無し）。

3. 行政区域内総人口

本書に掲げる市町村別行政区域内総人口は、秋田県企画振興部調査統計課の推計資料による（令和2年国勢調査に基づく令和4年4月1日現在の人口）。

4. 端数処理については四捨五入しているため、計と一致しない場合がある。

目 次

第 1	水道の種類別の給水人口及び普及率の推移	1
第 2	市町村別水道普及率	3
第 3	市町村別水道事業数	4
第 4	水道の種類別普及率	5
第 5	保健所別市町村別水道普及率	6
第 6	上水道及び簡易水道の水源別取水量	12
第 7	上水道及び簡易水道の浄水方式別浄水量	14
第 8	水道関連ダム等の状況	16
第 9	上 水 道	
	1. 事業計画と水道料金	17
	2. 給水状況	19
	3. 取水量と浄水量	21
	4. 主要構造物	24
	5. 管路延長	27
	6. 管路経年化率、更新率、耐震適合率	30
	7. 財務状況	32
第 10	簡 易 水 道	
	1. 事業計画と取水・給水状況	35
	2. 管路延長	43
第 11	専 用 水 道	47
第 12	小 規 模 水 道	53
第 13	簡 易 専 用 水 道	61

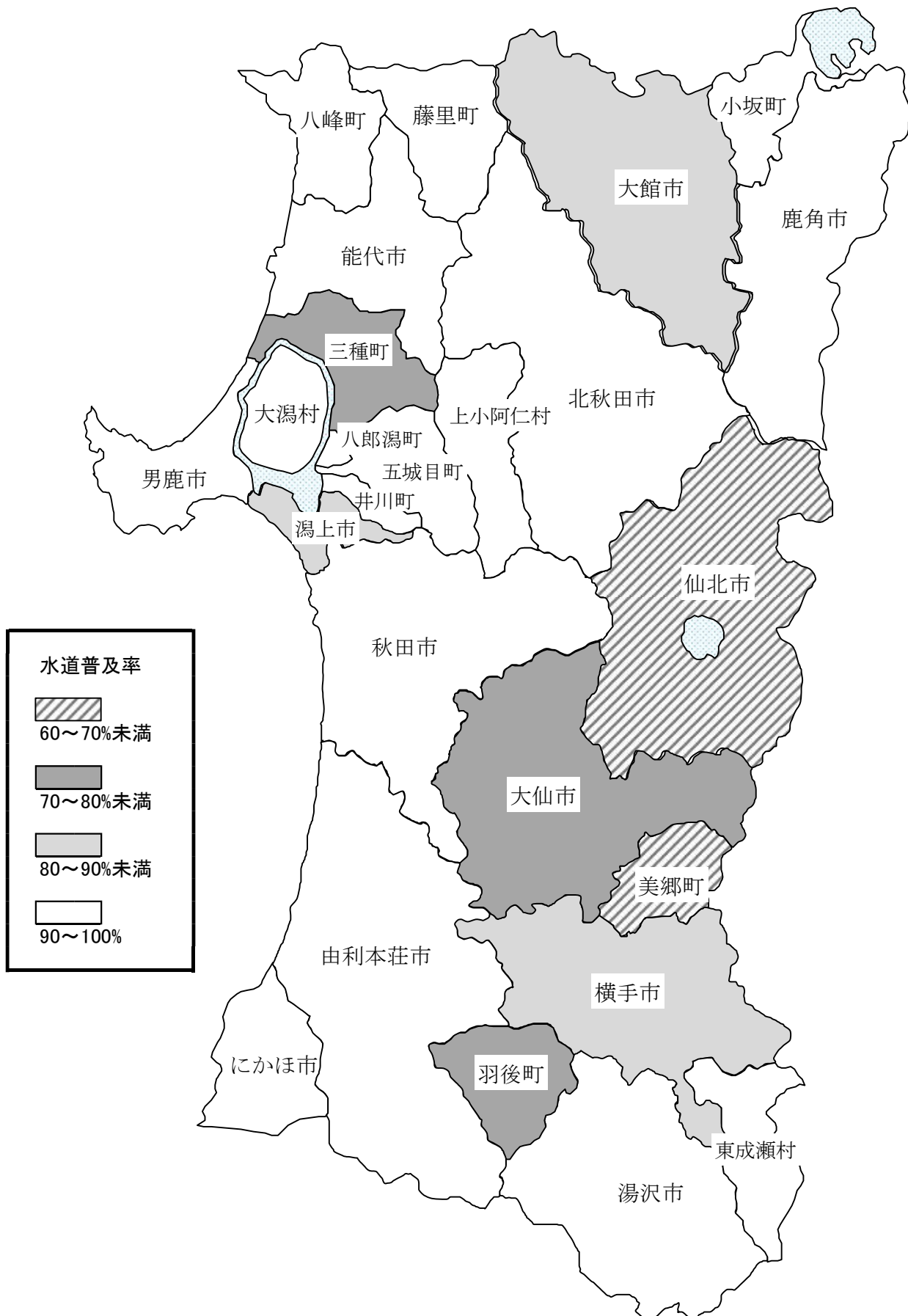
第1 水道の種類別の給水人口及び普及率の推移

西暦	和暦	行政区域内 総人口 (人)	上水道		簡易水道		専用水道	
			箇所数	給水人口 (人)	箇所数	給水人口 (人)	箇所数	給水人口 (人)
1988	S63	1,230,019	32	724,659	532	274,411	19	7,884
1989	H元	1,225,151	33	728,811	531	274,329	18	7,400
1990	H2	1,220,759	33	729,336	527	273,712	16	7,566
1991	H3	1,216,107	33	732,519	525	270,476	16	5,926
1992	H4	1,212,877	33	736,407	527	270,120	18	5,099
1993	H5	1,211,202	34	740,129	516	271,286	17	4,825
1994	H6	1,210,331	35	749,602	506	266,420	17	5,028
1995	H7	1,207,232	35	751,937	506	268,156	17	3,541
1996	H8	1,203,873	35	755,366	503	266,844	20	3,540
1997	H9	1,199,500	35	761,372	496	266,307	20	3,537
1998	H10	1,194,696	36	765,057	489	263,885	20	3,697
1999	H11	1,189,262	36	772,979	476	262,639	14	3,623
2000	H12	1,181,030	36	799,054	402	236,399	9	2,198
2001	H13	1,175,452	36	805,394	342	225,078	9	2,117
2002	H14	1,167,745	39	816,217	314	205,415	95	5,088
2003	H15	1,159,820	39	818,190	293	200,076	97	4,339
2004	H16	1,150,438	34	820,455	262	193,608	105	7,766
2005	H17	1,136,927	26	814,992	256	193,188	105	7,093
2006	H18	1,125,222	24	827,285	242	173,341	102	6,291
2007	H19	1,112,188	24	820,194	239	171,310	101	6,559
2008	H20	1,099,832	24	832,687	212	149,379	96	6,990
2009	H21	1,089,375	22	831,703	202	144,551	93	8,693
2010	H22	1,078,901	22	827,617	195	140,560	92	5,243
2011	H23	1,066,010	22	820,044	194	137,464	93	5,503
2012	H24	1,053,012	23	818,860	182	130,516	93	4,157
2013	H25	1,041,789	23	811,885	182	129,439	92	3,892
2014	H26	1,026,835	23	803,174	178	126,841	93	3,839
2015	H27	1,013,528	23	797,264	176	124,560	95	3,864
2016	H28	999,203	22	832,580	122	74,858	95	3,624
2017	H29	984,474	22	824,985	109	71,253	93	3,512
2018	H30	970,154	22	816,227	105	69,478	90	3,447
2019	R元	956,004	22	805,353	105	68,187	92	3,295
2020	R2	942,190	22	795,608	105	66,126	88	3,251
2021	R3	934,919	22	794,253	104	62,169	87	3,037

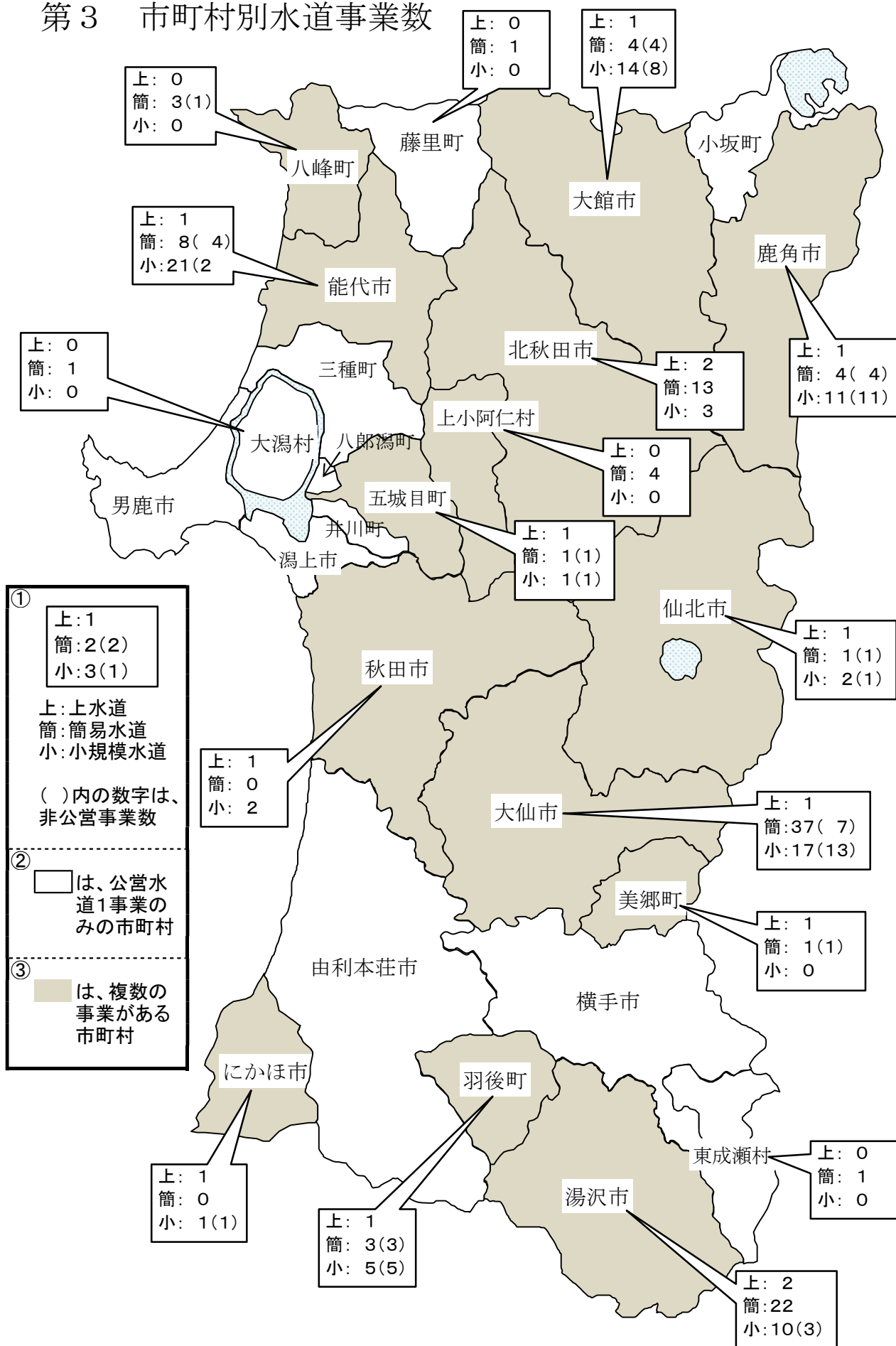
(各年度とも3月31日現在)

小 計		普及率		小規模水道		合 計		小規模 水道含む 普及率 (%)
箇所 数	給水人口 (人)	秋田 県 (%)	全国 平均 (%)	箇所 数	給水 人口 (人)	箇所 数	給水人口 (人)	
583	1,006,954	81.9	94.2	342	20,471	925	1,027,425	83.5
582	1,010,540	82.5	94.4	332	19,814	914	1,030,354	84.1
576	1,010,614	82.8	94.7	324	19,768	900	1,030,382	84.4
574	1,008,921	83.0	94.9	322	18,772	896	1,027,693	84.5
578	1,011,626	83.4	95.1	325	18,617	903	1,030,243	84.9
567	1,016,240	83.9	95.3	318	18,440	885	1,034,680	85.4
558	1,021,050	84.4	95.5	308	17,555	866	1,038,605	85.8
558	1,023,634	84.8	95.8	305	17,360	863	1,040,994	86.2
558	1,025,750	85.2	96.0	301	17,107	859	1,042,857	86.6
551	1,031,216	86.0	96.1	297	16,581	848	1,047,797	87.4
545	1,032,639	86.4	96.3	284	15,603	829	1,048,242	87.7
526	1,039,241	87.4	96.4	265	14,386	791	1,053,627	88.6
447	1,037,651	87.9	96.6	229	12,044	676	1,049,695	88.9
387	1,032,589	87.8	96.7	206	10,772	593	1,043,361	88.8
448	1,026,720	87.9	96.8	164	8,565	612	1,035,285	88.7
429	1,022,605	88.2	96.9	161	8,434	590	1,031,039	88.9
401	1,021,829	88.8	97.1	161	8,584	562	1,030,413	89.6
387	1,015,273	89.3	97.2	154	7,896	541	1,023,169	90.0
368	1,006,917	89.5	97.3	152	7,796	520	1,014,713	90.2
364	998,063	89.7	97.4	151	7,650	515	1,005,713	90.4
332	989,056	89.9	97.5	136	6,611	468	995,667	90.5
317	984,947	90.4	97.5	110	5,043	427	989,990	90.9
309	973,420	90.2	97.5	108	4,910	417	978,330	90.7
309	963,011	90.3	97.6	110	5,028	419	968,039	90.8
298	953,533	90.6	97.7	109	4,846	407	958,379	91.0
297	945,216	90.7	97.7	106	4,725	403	949,941	91.2
294	933,854	90.9	97.8	105	4,552	399	938,406	91.4
294	925,688	91.3	97.9	100	4,323	394	930,011	91.8
239	911,062	91.2	97.9	95	4,171	334	915,233	91.6
224	899,750	91.4	98.0	94	4,104	318	903,854	91.8
217	889,152	91.7	98.0	95	4,176	312	893,328	92.1
219	876,835	91.7	98.1	89	3,900	308	880,735	92.1
215	864,985	91.8	98.1	89	3,770	304	868,755	92.2
213	859,459	91.9	98.2	87	3,524	300	862,983	92.3

第2 市町村別水道普及率



第3 市町村別水道事業数



第4 水道の種類別普及率

令和3年度

区 分	区域内人口 (人)	現在給水人口 (人) (B)	未給水 人口 (人)	普及率 (B)/(A) (%)
上水道	836,548	794,253	42,295	85.0
簡易水道	67,985	62,169	5,816	6.6
専用水道	3,037	3,037	0	0.3
小 計	907,570	859,459	48,111	91.9
小規模水道	3,797	3,524	273	0.4
計	911,367	862,983	48,384	92.3
給水区域外	23,552	—	23,552	—
総 計	(A) 934,919	862,983	71,936	92.3

令和2年度

区 分	区域内人口 (人)	現在給水人口 (人) (B)	未給水 人口 (人)	普及率 (B)/(A) (%)
上水道	839,826	795,608	44,218	84.4
簡易水道	73,687	66,126	7,561	7.0
専用水道	3,251	3,251	0	0.3
小 計	916,764	864,985	51,779	91.8
小規模水道	4,091	3,770	321	0.4
計	920,855	868,755	52,100	92.2
給水区域外	21,335	—	21,335	—
総 計	(A) 942,190	868,755	73,435	92.2

第5 保健所別市町村別水道普及率

市町村名	行政区域内 総人口 (A)	上水道			簡易水道			専用水道		
		箇所数	計画 給水人口	現在 給水人口	箇所数	計画 給水人口	現在 給水人口	箇所数	確認時 給水人口	給水人口
鹿角市	28,080	1	28,950	25,383	* 4	1,165	656	5	4,101	357
					4	1,165	656			
小坂町	4,618	1	4,810	4,580	* 0	0	0	4	267	22
					0	0	0			
大館市	67,268	1	60,060	57,149	* 4	1,662	508	4	441	228
					4	1,662	508			
大館 保健所 計	99,966	3	93,820	87,112	0	0	0	13	4,809	607
					* 8	2,827	1,164			
北秋田市	29,023	2	20,700	19,265	13	15,287	8,556	1	0	0
					* 13	15,287	8,556			
上小阿仁村	1,952				4	2,436	1,915			
					* 4	2,436	1,915			
北秋田 保健所 計	30,975	2	20,700	19,265	17	17,723	10,471	1	0	0
					* 0	0	0			
能代市	48,420	1	47,660	41,950	4	4,059	2,176	1	0	0
					* 4	724	449			
藤里町	2,760				8	4,783	2,625	1	0	0
					* 1	2,969	2,708			
三種町	14,583	1	12,630	11,249	1	2,969	2,708	2	155	97
					* 0	0	0			
八峰町	6,278				2	6,625	5,826			
					* 1	634	373			
能代 保健所 計	72,041	2	60,290	53,199	3	7,259	6,199	4	155	97
					* 7	13,653	10,710			
秋田市	303,245	1	319,100	302,215	* 5	1,358	822	4	286	286
					12	15,011	11,532			
秋田 保健所 計	303,245	1	319,100	302,215	0	0	0	4	286	286
					* 0	0	0			
					0	0	0			

合 計		普及率	小 規 模 水 道			總 計		
箇 所 数	計 画 給 水 人 口	給 水 人 口 (B)	(%) (B)/(A)	箇 所 数	計 画 給 水 人 口	給 水 人 口	箇 所 数	給 水 人 口 (C)
10	34,216	26,396	94.0	* 11	846	583	21	26,979
				11	846	583		
5	5,077	4,602	99.7	*			5	4,602
9	62,163	57,885	86.1	6	361	157	23	58,373
				* 8	684	331		
				14	1,045	488		
24	101,456	88,883	88.9	6	361	157	49	89,954
				* 19	1,530	914		
				25	1,891	1,071		
16	35,987	27,821	95.9	3	207	52	19	27,873
				*				
				3	207	52		
4	2,436	1,915	98.1	*			4	1,915
20	38,423	29,736	96.0	3	207	52	23	29,788
				* 0	0	0		
				3	207	52		
10	52,443	44,575	92.1	* 21	1,489	910	31	45,485
				21	1,489	910		
2	2,969	2,708	98.1	*			2	2,708
				0	0	0		
3	12,785	11,346	77.8	*			3	11,346
				0	0	0		
3	7,259	6,199	98.7	*			3	6,199
				0	0	0		
18	75,456	64,828	90.0	0	0	0	39	65,738
				* 21	1,489	910		
				21	1,489	910		
5	319,386	302,501	99.8	2	96	44	7	302,545
				*				
5	319,386	302,501	99.8	2	96	44	7	302,545
				* 0	0	0		
				2	96	44		

市町村名	行政区域内 総人口 (A)	上水道			簡易水道			専用水道			
		箇所数	計画 給水 人口	現在 給水 人口	箇所数	計画 給水 人口	現在 給水 人口	箇所数	確認時 給水 人口	給水 人口	
男鹿市	24,046	1	30,410	23,541	*			2	430	0	
					0	0	0				
潟上市	31,368	2 (△1)	25,700	26,979	*			1	970	172	
					0	0	0				
五城目町	8,215	1	8,623	7,924	*	1	116	79			
					1	116	79				
八郎潟町	5,398	1	6,910	5,391	*			1	0	0	
					0	0	0				
井川町	4,434	1	7,080	4,428	*						
					0	0	0				
大潟村	2,860				1	3,410	2,860				
					*						
					1	3,410	2,860				
秋田中央 保健所 計	76,321	6 (△1)	78,723	68,263	*	1	116	79	4	1,400	172
					2	3,526	2,939				
由利本荘市	73,021	1	74,989	72,329	*			2	1,000	324	
					0	0	0				
にかほ市	22,775	1	23,611	22,698	*			1	175	7	
					0	0	0				
由利本荘 保健所 計	95,796	2	98,600	95,027	*	0	0	0	3	1,175	331
					0	0	0				
大仙市	75,434	1	33,517	31,576		30	32,862	23,668			
					*	7	1,765	929	11	7,002	760
					37	34,627	24,597				
仙北市	23,649	1	16,557	15,911	*	1	200	68	8	1,752	302
					1	200	68				
美郷町	17,978	1	11,840	10,844	*	1	500	315	6	514	241
					1	500	315				
大仙 保健所 計	117,061	3	61,914	58,331	*	30	32,862	23,668	25	9,268	1,303
					9	2,465	1,312				
					39	35,327	24,980				

合 計		普及率	小 規 模 水 道			總 計		
箇所数	計画 給水 人口	給水 人口 (B)	(%) (B)/(A)	箇所数	計画 給水 人口	給水 人口	箇所数	給水 人口 (C)
3	30,840	23,541	97.9	*			3	23,541
				0	0	0		
3 (△1)	26,670	27,151	86.6	*			3 (△1)	27,151
				0	0	0		
2	8,739	8,003	97.4	*	1	60	3	8,057
				1	60	54		
2	6,910	5,391	99.9	*			2	5,391
				0	0	0		
1	7,080	4,428	99.9	*			1	4,428
				0	0	0		
1	3,410	2,860	100.0	*			1	2,860
				0	0	0		
12 (△1)	83,649	71,374	93.5	*	1	60	13 (△1)	71,428
				1	60	54		
3	75,989	72,653	99.5	*			3	72,653
				0	0	0		
2	23,786	22,705	99.7	*	1	96	3	22,746
				1	96	41		
5	99,775	95,358	99.5	*	1	96	6	95,399
				1	96	41		
49	75,146	56,933	75.5	*	4	341	66	57,733
				13	903	531		
				17	1,244	800		
10	18,509	16,281	68.8	*	1	48	12	16,320
				1	40	25		
				2	88	39		
8	12,854	11,400	63.4	*			8	11,400
				0	0	0		
67	106,509	84,614	72.3	*	5	389	86	85,453
				14	943	556		
				19	1,332	839		

市町村名	行政区域内 総人口 (A)	上水道			簡易水道			専用水道		
		箇所数	計画 給水 人口	現在 給水 人口	箇所数	計画 給水 人口	現在 給水 人口	箇所数	確認時 給水 人口	給水 人口
横手市	83,028	1	72,000	73,097	*			5	389	191
					0	0	0			
横手 保健所 計	83,028	1	72,000	73,097	*	0	0	5	389	191
					0	0	0			
湯沢市	40,664	2	35,183	28,364	22	15,920	8,263	4	97	50
					*					
					22	15,920	8,263			
羽後町	13,257	1	14,630	9,380	*	3	684			
					3	684	436			
東成瀬村	2,565				1	2,519	2,384			
					*					
					1	2,519	2,384			
湯沢 保健所 計	56,486	3	49,813	37,744	23	18,439	10,647	4	97	50
					*	3	684			
					26	19,123	11,083			

市	850,021	16	788,437	740,457	69	68,128	42,663				
		(△1)			*	20	5,516	2,610	49	16,643	2,677
					89	73,644	45,273				
計	77,521	7	66,523	53,796	3	9,594	8,534				
町		7			*	6	1,934	1,203	14	936	360
					9	11,528	9,737				
村	7,377	0	0	0	6	8,365	7,159				
					*	0	0	0	0	0	
					6	8,365	7,159				

(公 営)					78	86,087	58,356			
(非公営)					*	26	7,450	3,813		
県 計	934,919	23	854,960	794,253	104	93,537	62,169	63	17,579	3,037
		(△1)								

(注) △印は、他市町村の水道事業から供給している上水道施設の内数。
(井川町水道事業は、潟上市の一部に給水している。)

*印は、公営（市町村営）以外の施設で、その下欄は公営施設との計。
専用水道は、自己水源によるもののみ計上。
(他の水道から受水がある場合、給水人口が重複するため)

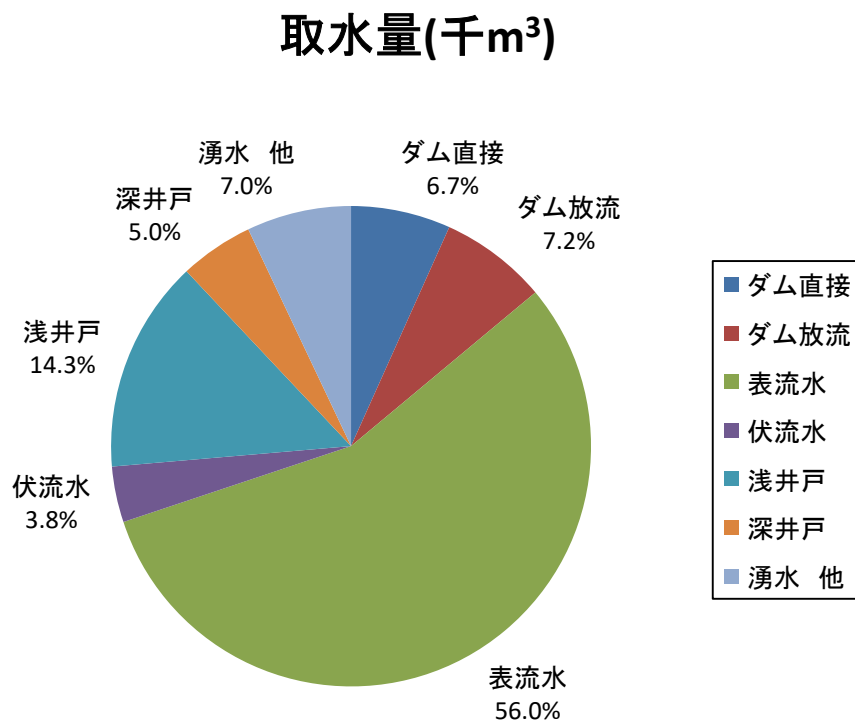
合 計		普及率	小 規 模 水 道			總 計		
箇所数	計画 給水 人口	給水 人口 (B)	(%) (B)/(A)	箇所数	計画 給水 人口	給水 人口	箇所数	給水 人口 (C)
6	72,389	73,288	88.3	*			6	73,288
				0	0	0		
6	72,389	73,288	88.3	0	0	0	6	73,288
				* 0	0	0		
				0	0	0		
				* 0	0	0		
28	51,200	36,677	90.2	7	372	163	38	36,952
				* 3	206	112		
				10	578	275		
4	15,314	9,816	74.0	* 5	373	238	9	10,054
				5	373	238		
1	2,519	2,384	92.9	*			1	2,384
				0	0	0		
33	69,033	48,877	86.5	7	372	163	48	49,390
				* 8	579	350		
				15	951	513		

154 (△1)	878,724	788,407	92.8	23	1,425	699	235 (△1)	791,639
				* 58	4,264	2,533		
				81	5,689	3,232		
30	78,987	63,893	82.4	0	0	0	36	64,185
				* 6	433	292		
				6	433	292		
6	8,365	7,159	97.0	0	0	0	6	7,159
				* 0	0	0		
				0	0	0		

				23	1,425	699		
				* 64	4,697	2,825		
190 (△1)	966,076	859,459	91.9	87	6,122	3,524	277 (△1)	862,983

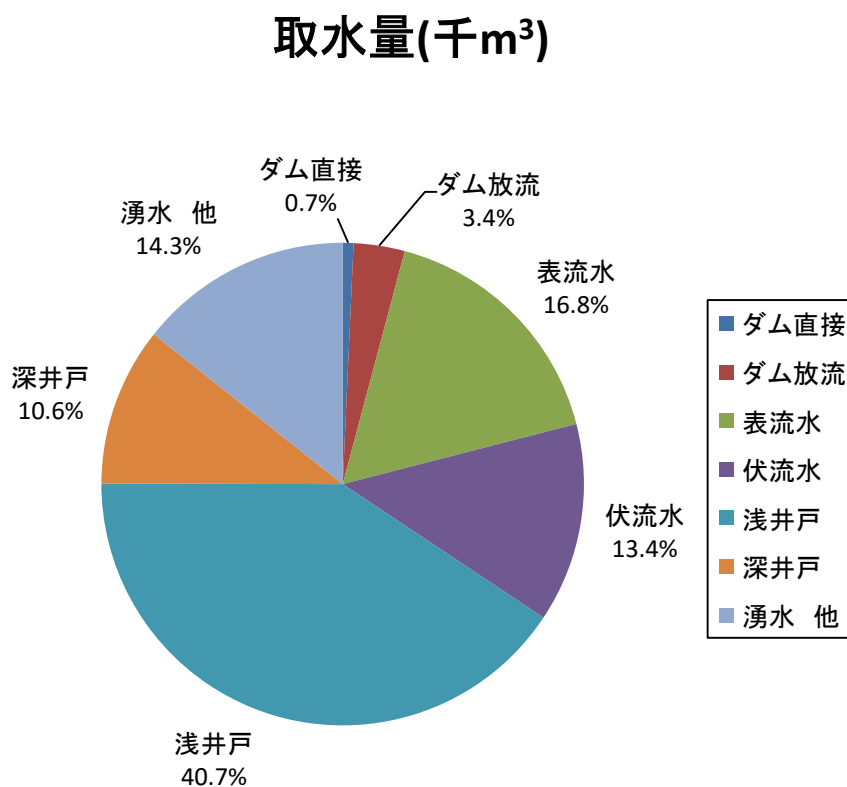
第6 上水道及び簡易水道の水源別取水量

(1) 令和3年度 上水道の水源別年間取水量



水源別	取水量(千m ³)
ダム直接	7,988
ダム放流	8,588
表流水	66,545
伏流水	4,478
浅井戸	17,048
深井戸	5,926
湧水 他	8,359
計	118,932

(2) 令和3年度 簡易水道の水源別年間取水量

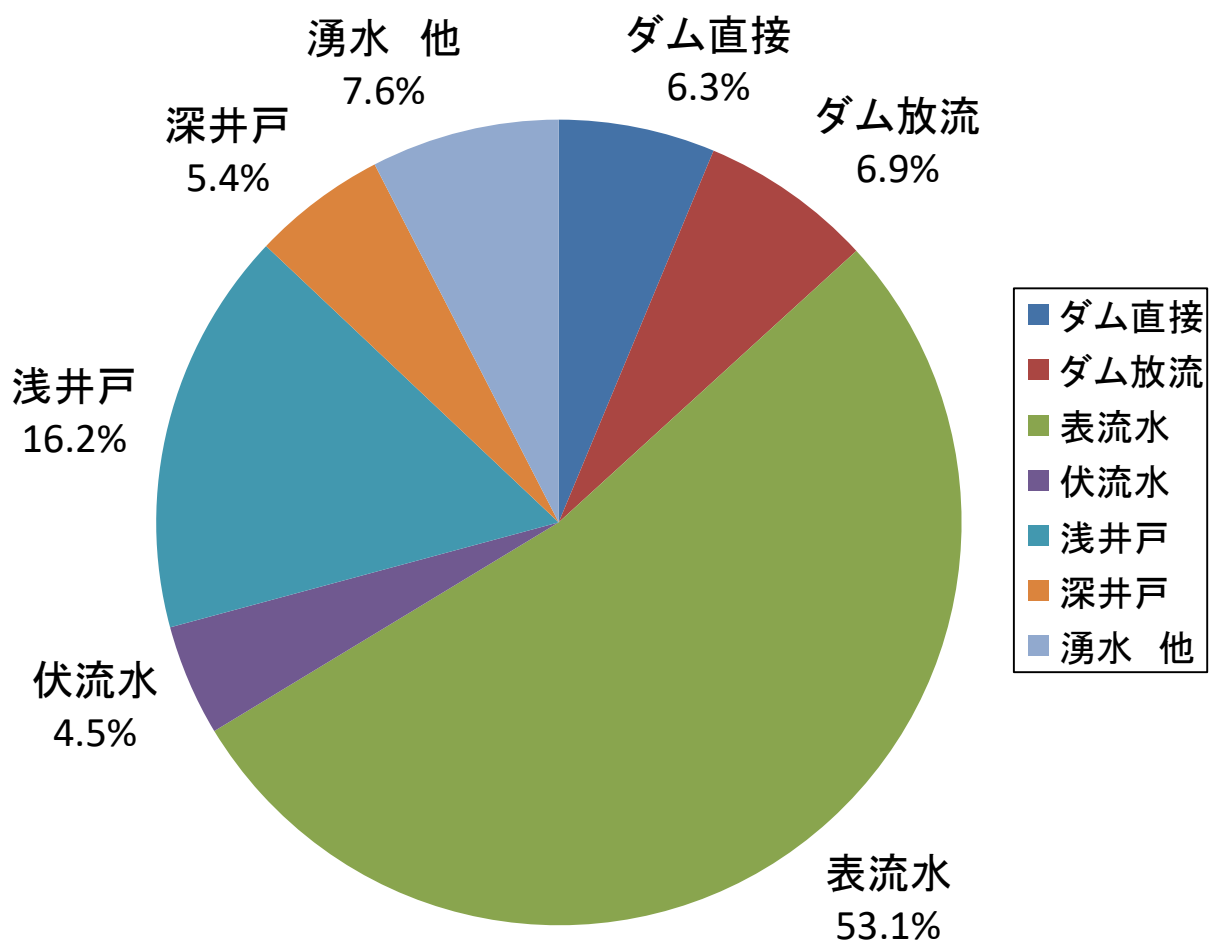


水源別	取水量(千m ³)
ダム直接	66
ダム放流	320
表流水	1,568
伏流水	1,244
浅井戸	3,788
深井戸	990
湧水 他	1,334
計	9,309

(3)令和3年度 上水道・簡易水道の水源別年間取水量

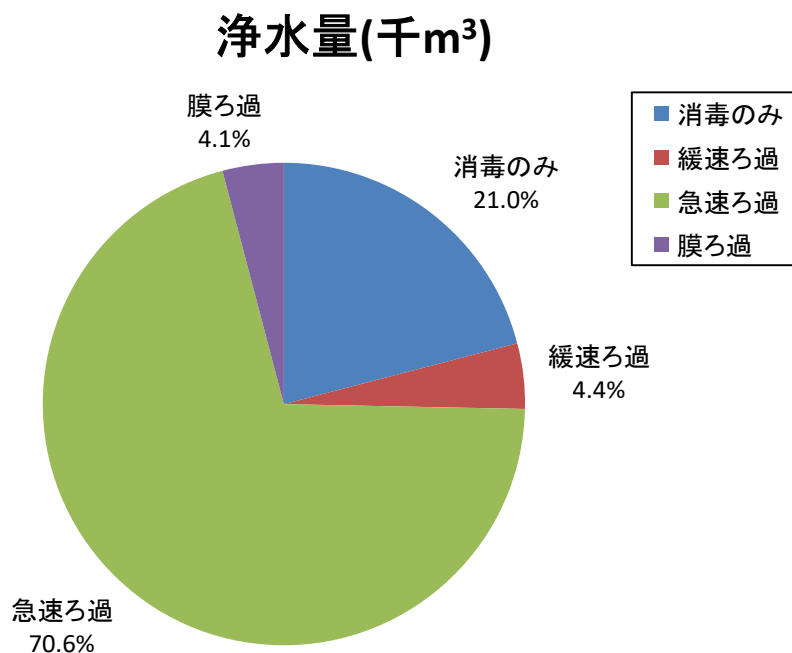
水源別	取水量(千m ³)
ダム直接	8,054
ダム放流	8,908
表流水	68,113
伏流水	5,722
浅井戸	20,836
深井戸	6,916
湧水 他	9,693
計	128,241

取水量(千m³)



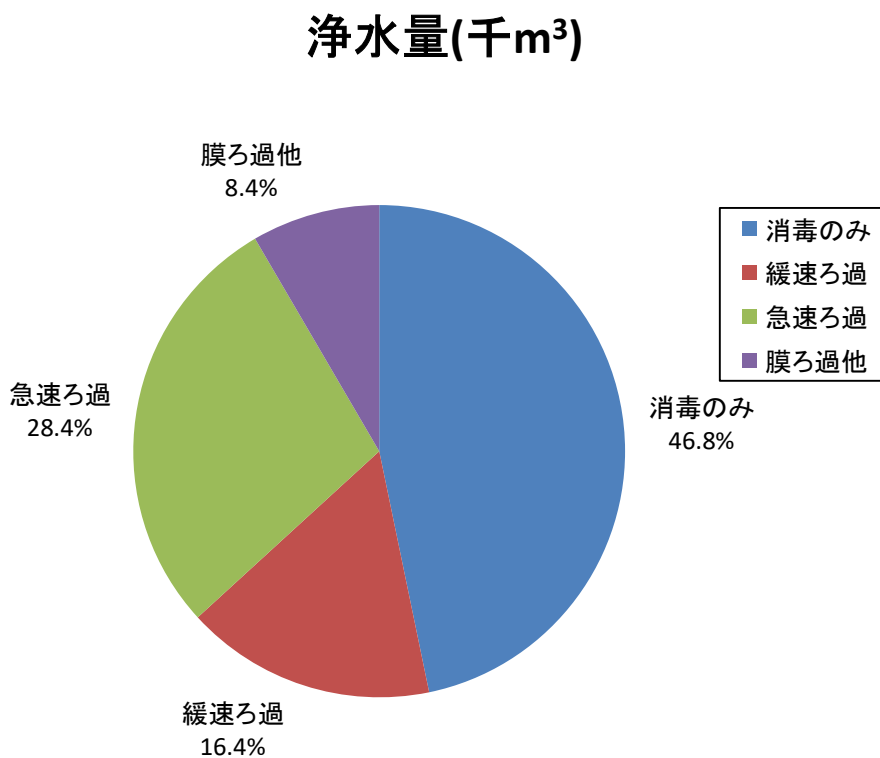
第7 上水道及び簡易水道の浄水方式別浄水量

(1) 令和3年度 上水道の浄水方式別年間浄水量



浄水方式	浄水量(千m ³)
消毒のみ	23,290
緩速ろ過	4,842
急速ろ過	78,459
膜ろ過	4,569
計	111,160

(2) 令和3年度 簡易水道の浄水方式別年間浄水量

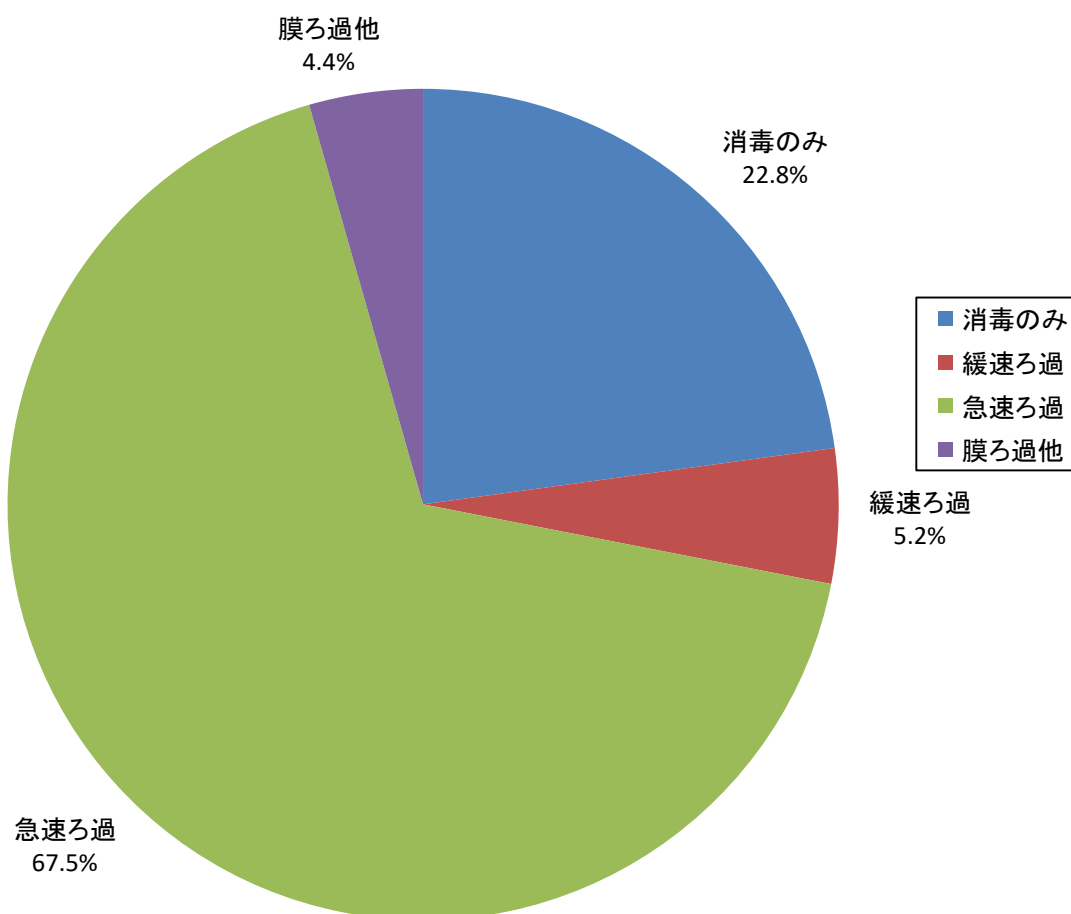


浄水方式	浄水量(千m ³)
消毒のみ	4,073
緩速ろ過	1,432
急速ろ過	2,472
膜ろ過他	733
計	8,711

(3)令和3年度 上水道・簡易水道の浄水方式別年間浄水量

浄水方式	浄水量(千m ³)
消毒のみ	27,363
緩速ろ過	6,274
急速ろ過	80,931
膜ろ過他	5,302
計	119,871

浄水量(千m³)



第8 水道関連ダム等の状況

	ダム名	河川名	事業主体	目的	建設工期	水道事業体	水道計画取水量(m ³ /日)
完 成	玉川ダム	雄物川水系 玉川	建設省	F. N. A. W. I. P	S50～H 2	秋田市	113,900
	山瀬ダム	米代川水系 岩瀬川	秋田県	F. N. W. I. P	S56～H 3	能代市 大館市(田代)	7,000 2,000
	井川ダム	馬場目川 水系井川	秋田県 井川町	A. W	S52～S53 (嵩上げ工事)	井川町	3,200
	協和ダム	雄物川水系 淀川	秋田県	F. N. W	S60～H 9	大仙市 (協和地区)	1,000
	大松川ダム	雄物川水系 松川	秋田県	F. N. A. W. P	S58～H10	横手市 (横手地区)	14,000
	大内ダム	子吉川水系 畑川	秋田県	F. N. W	H3～H19	由利本荘市 (大内地区)	2,000
	砂子沢ダム	米代川水系 砂子沢川	秋田県	F. N. W	H4～H22	鹿角市 小坂町	2,000 2,600
	森吉山ダム	米代川水系 小又川	国土 交通省	F. N. A. W. P	S61～H23	北秋田市 (森吉・合川地区)	9,500
建設中	成瀬ダム	雄物川水系 成瀬川	国土 交通省	F. N. A. W. P	H13～R8	大仙市 横手市 湯沢市	2,995 7,840 2,329
	鳥海ダム	子吉川水系 子吉川	国土 交通省	F. N. W. P	H5～R10	由利本荘市	20,670

(注) ダム等の目的：F…洪水調節、N…河川維持用水等、
A…農業用水、W…水道用水、
I…工業用水、P…発電用水

第9 上水道

1. 事業計画と水道料金

台帳 番号	事業 主体名	当初認可	竣工 年月 (含予定)	目標 年次	事業内容	事業費 (千円)
		最終認可 又は (最終届出)				
5-1	秋田市	M36. 8. 29	M44. 8	—	—	40,822,914
		(H24. 3. 23)	R 3. 3	R 2	軽微変更	
5-2	由利本荘市	S15. 3. 8	S23. 10	—	—	22,365,894
		R 1. 9. 11	R11. 3	R11	第2整備	
5-3	横手市	S27. 1. 23	S32. 3	—	—	2,843,000
		R 4. 2. 28	R 7. 3	R12	変更認可	
5-4	潟上市	H17. 3. 22		—	1 拡	2,345,559
		R 2. 3. 17	R 8. 3	R10	2次計画変更	
5-5	大館市	S29. 6. 18	S35. 3	—	—	1,158,575
		H31. 3. 22	R 9. 3	R13	浄水方法変更	
5-6	能代市	S29. 6. 18	S36. 3	—	—	1,422,515
		(R3. 8. 18)	R4. 3	R12	3次計画変更	
5-7	大仙市	S29. 6. 18	S34. 3	—	—	797,088
		H21. 5. 12	H27. 4	H30	取水地点変更	
5-8	男鹿市	S30. 7. 25	S33. 9	—	—	2,649,400
		H24. 3. 9	R 4. 3	R 3	8次計画変更	
5-9	湯沢市 (湯沢)	S30. 7. 25	S35. 3	—	6 拡	4,475,802
		(H18. 3. 15)	R 2. 3	H31	軽微変更	
5-11	五城目町	S33. 3. 29	S35. 12	—	—	60,236
		(H29. 3. 30)	H22. 12	H31	簡水統合等	
5-16	にかほ市	S40. 12. 9	S43. 3	—	—	574,948
		R2. 4. 13	R 7. 3	R10	浄水方法変更	
5-17	井川町 (潟上市の 一部を含む)	S30. 4. 20	S30. 3	—	—	0
		(H22. 8. 5)	H22. 8	R 2	軽微変更	
5-18	八郎潟町	S40. 12. 18	S41. 7	—	—	521,700
		H19. 11. 5	H20. 7	R 3	1 拡	
5-20	小坂町	S42. 2. 27	S43. 9	—	—	553,402
		H27. 3. 27	H29. 3	R 6	3 拡	
5-25	北秋田市 (鷹巣)	S46. 3. 18	S49. 3	—	—	1,789,837
		H30. 4. 1	R 5. 3	R 8	簡水統合等	
5-27	羽後町	S48. 3. 31	S49. 10	—	—	189,500
		(H20. 3. 17)	H22. 4	H30	浄水方法変更	
5-32	鹿角市	S62. 3. 20	S66. 9	—	3 拡	4,371,203
		(H29. 3. 7)	R 3. 3	R 8	軽微変更	
5-33	北秋田市 (森吉・合川)	H22. 3. 29	H24. 3	H31	創 設	3,416,750
		H26. 3. 27	H29. 3	R 5	計画変更	
5-35	三種町	H 1. 5. 12	H 6. 3	—	—	1,844,120
		H28. 3. 31	R 8. 3	R 7	簡水統合等	
5-36	湯沢市 (稲川)	H 6. 3. 30	H12. 3	—	1 拡	434,948
		(H19. 2. 19)	H22. 3	H28	軽微変更	
5-38	仙北市	H29. 3. 27	R 9. 3	H38	—	121,088
		R3. 10. 12	R13. 3	R12	水源変更	
5-39	美郷町	H29. 3. 29	H39. 3	H38	—	165,970
		H31. 3. 28	R 3. 3	R10	浄水方法変更	
	計(22事業)					92,924,449

事業計画			水道料金(消費税込み)						施行年月日
給水人口 (人)	一人一日 最大給水量 (ℓ/日)	一日最大 給水量 (m ³ /日)	料金 体系	家庭用					
				基本 水量 (m ³)	基本 料金 (円)	超過 料金 (円/m ³)	10m ³ 料金 (円)	20m ³ 料金 (円)	
319,100	394	125,700	口径別	0	770	60	1,375	2,860	R 1. 10. 1
74,989	556	41,690	口径別	0	880	143	2,310	3,960	R 1. 10. 1
72,000	483	34,800	口径別	5	1,177	99	1,672	3,652	R 1. 10. 1
25,700	427	10,970	用途別	5	792	198	1,782	3,762	R 1. 10. 1
60,060	417	25,030	口径別	0	704	154	2,244	3,949	R 1. 10. 1
47,660	577	27,516	口径別	0	550	126	1,815	3,685	R 1. 10. 1
33,517	470	15,769	口径別	0	830	74	1,570	2,930	R 1. 10. 1
30,410	530	16,130	用途別	10	1,276	165	1,419	3,069	H26. 4. 1
26,010	659	17,140	口径別	8	2,095	189	2,473	4,363	R 1. 10. 1
8,623	444	3,828	用途別	10	1,980	198	1,980	3,960	R 1. 10. 1
23,611	720	16,998	用途別	10	970	121	970	2,180	R 1. 10. 1
7,080	438	3,100	用途別	10	1,810	181	1,810	3,620	R 1. 10. 1
6,910	441	3,050	用途別	5	1,320	260	2,640	5,280	R 1. 10. 1
4,810	738	3,550	用途別	10	2,090	319	2,266	5,456	R 1. 10. 1
9,550	483	4,610	併用	10	1,350	120	1,350	2,550	R 1. 10. 1
14,630	421	6,160	併用	10	1,925	242	1,991	4,411	R 1. 10. 1
28,950	417	12,060	併用	8	1,812	208	2,228	4,308	R 1. 10. 1
11,150	509	5,670	単一	10	1,935	220	1,935	4,135	R 1. 10. 1
12,630	504	6,360	口径別	8	1,257	168	1,687	3,367	R 1. 10. 1
9,173	435	3,992	口径別	8	2,095	189	2,473	4,363	R 1. 10. 1
16,557	642	10,626	口径別	0	1,100	55	1,815	3,795	R 1. 10. 1
11,840	394	4,670	口径別	5	605	187	1,650	3,520	R 1. 10. 1
854,960	467	399,419							

2. 給水状況

事業主体名	計画給水 人口 (人)	給水区域 内人口 (人)	現在給水 人口 (人)	年間給水量 (千 m^3)				
				年間 給水量 (A)	有効 水量 (B)	有効 率 (%) (B)/(A)	有収 水量 (C)	有収 率 (%) (C)/(A)
秋田市	319,100	303,177	302,215	34,842	32,781	94.1	31,997	91.8
由利本荘市	74,989	72,540	72,329	11,546	9,646	83.5	9,503	82.3
横手市	72,000	82,935	73,097	10,059	7,901	78.5	7,454	74.1
潟上市	25,700	28,558	25,709	3,011	2,465	81.9	2,465	81.9
大館市	60,060	64,445	57,149	7,750	6,003	77.5	5,577	72.0
能代市	47,660	44,855	41,950	5,454	4,671	85.6	4,316	79.1
大仙市	33,517	35,441	31,576	4,537	3,648	80.4	3,648	80.4
男鹿市	30,410	24,046	23,541	3,878	2,917	75.2	2,835	73.1
湯沢市 (湯沢)	26,010	21,760	20,500	2,732	2,334	85.4	2,255	82.5
五城目町	8,623	8,032	7,924	957	830	86.7	820	85.7
にかほ市	23,611	22,747	22,698	4,401	4,401	100.0	3,336	75.8
井川町 (潟上市含む)	7,080	5,704	5,698	695	605	87.1	605	87.1
八郎潟町	6,910	5,398	5,391	666	509	76.4	509	76.4
小坂町	4,810	4,618	4,580	501	430	85.8	429	85.6
北秋田市 (鷹巣)	9,550	9,684	9,191	1,333	1,084	81.3	1,073	80.5
羽後町	14,630	9,518	9,380	1,106	945	85.4	944	85.4
鹿角市	28,950	27,153	25,383	3,118	2,254	72.3	2,254	72.3
北秋田市 (森吉・合川)	11,150	10,325	10,074	1,819	1,174	64.5	1,171	64.4
三種町	12,630	13,533	11,249	1,542	1,187	77.0	1,187	77.0
湯沢市 (稲川)	9,173	8,141	7,864	675	605	89.6	592	87.7
仙北市	16,557	20,719	15,911	3,492	1,791	51.3	1,759	50.4
美郷町	11,840	13,219	10,844	1,391	1,088	78.2	1,088	78.2
県計	854,960	836,548	794,253	105,505	89,269	84.6	85,817	81.3

1日当たりの給水量 (m ³)					1人1日 当たり 給水量		用途別給水状況 (用途別給水契約がある場合にのみ内訳あり)				
最大 給水量 (D)	平均 給水量 (E)	負荷 率 (%) (E)/(D)	施設 能力 (F)	稼働 率 (%) (D)/(F)	最大 給水量 (リットル)	平均 給水量 (リットル)	年間有収水量 (千m ³)				
							生活用	業務用 営業用	工場用	その他	計
104,470	95,458	91.4	197,137	53.0	346	316	24,161	7,247	589		31,997
36,551	31,633	86.5	41,619	87.8	505	437					9,503
29,941	27,559	92.0	46,028	65.0	410	377					7,454
9,688	8,249	85.1	12,013	80.6	377	321	1,953	473	34	5	2,465
24,323	21,233	87.3	32,229	75.5	426	372					5,577
18,053	14,942	82.8	27,516	65.6	430	356					4,316
14,175	12,430	87.7	15,769	89.9	449	394					3,648
12,101	10,625	87.8	16,130	75.0	514	451	1,941	218	157	519	2,835
8,655	7,485	86.5	17,140	50.5	422	365					2,255
3,803	2,622	68.9	5,172	73.5	480	331	621	195	4		820
12,058	12,058	100.0	15,922	75.7	531	531	2,182	689	450	15	3,336
2,287	1,904	83.3	3,100	73.8	401	334	554	28	23		605
2,218	1,825	82.3	3,050	72.7	411	338	415	65	5	24	509
2,021	1,373	67.9	2,687	75.2	441	300	300	24		105	429
4,571	3,652	79.9	4,610	99.2	497	397	797	153		123	1,073
3,456	3,030	87.7	6,160	56.1	368	323	589	227	128		944
9,288	8,542	92.0	12,750	72.8	366	337	1,522	732			2,254
5,481	4,984	90.9	5,670	96.7	544	495	807	294	11	59	1,171
4,974	4,225	84.9	6,510	76.4	442	376	944		13	230	1,187
2,307	1,849	80.1	3,992	57.8	293	235					592
13,824	9,567	69.2	17,068	81.0	869	601					1,759
4,090	3,811	93.2	4,670	87.6	377	351	1,088				1,088
328,335	289,056	88.0	496,942	66.1	413	364	37,874	10,345	1,414	1,080	50,713

3. 取水量と浄水量

事業主体名	計画 1 日 最大 取 水 量 (m ³)							計	取 水 権 河 川 等 名
	地 表 水			地 下 水			・原 そ 水 の 受 他 水		
	ダム 直接	ダム 放流	表流水 (自流)	伏流 水	浅 井戸	深 井戸			
秋 田 市		12,473	144,852		3,170	3,803		164,298	雄物川 (玉川ダム分含む)
由利本荘市	20,636	1,353	16,702		406		4,937	44,034	子吉川・鏑出川 他
横 手 市	186	5,961	15,655	5,268	3,889	7,440	1,945	40,344	雄物川(大松川ダム)・ 横手川
潟 上 市					10,970			10,970	
大 館 市			18,420	6,771	1,863		307	27,361	米代川・長木川 他
能 代 市		7,000	20,000		1,916			28,916	米代川・岩瀬川
大 仙 市			4,233		10,459		1,667	16,359	雄物川
男 鹿 市			16,956			3,100	390	20,446	一ノ目潟, 鮪川他
湯 沢 市 (湯沢)				14,658	2,900			17,558	雄物川・皆瀬川
五城目町			5,000			380	28	5,408	馬場目川
にかほ市			5,400	199	2,580	4,413	3,905	16,497	白雪川・鳥越川
井 川 町		3,200						3,200	井川 (井川ダム)
八郎潟町			3,300					3,300	馬場目川
小 坂 町		2,600	1,060					3,660	米代川水系荒川支流 小滝沢溪流 他
北秋田市 (鷹巣)					4,610			4,610	
羽 後 町					5,160	1,000		6,160	
鹿 角 市			12,170	2,000			580	14,750	米代川・大楽前沢川
北秋田市 (森吉・合川)					5,770			5,770	阿仁川 (森吉山ダム)
三 種 町						6,510		6,510	
湯 沢 市 (稲川)					3,992			3,992	
仙 北 市			6,811		1,167	358	3,238	11,574	桧木内川・ 生保内川支流六枚沢 他
美 郷 町			849		2,992	1,289		5,130	
県 計	20,822	32,587	271,408	28,896	61,844	28,293	16,997	460,847	

水 量			年 間 実 績 取 水 量 (千m ³)							
許可水量		その他 水 量 (ℓ/秒)	地 表 水			地 下 水			その他	計 (A)
安定 (ℓ/秒)	暫定 (ℓ/秒)		ダム 直接	ダム 放流	表流水 (自流)	伏流 水	浅 井戸	深 井戸		
1,821				3,866	32,866		488	649		37,869
91	54	62	7,932	404	3,281		112		2,371	14,100
276			56	2,789	2,770	552	1,048	2,512	613	10,340
							3,505			3,505
369					6,426	1,617	295		77	8,415
312					5,492		302			5,794
49					735		2,833		1,258	4,826
84		183			4,665			240		4,905
144						2,309	579			2,888
58					1,149			39	5	1,193
63					662		1,704	390	2,157	4,913
37				1,236						1,236
52					933					933
36				293	376					669
							1,333			1,333
							938	168		1,106
140					4,025					4,025
							1,819			1,819
								1,542		1,542
							772			772
88		42			2,546		541	96	1,878	5,061
					619		779	290		1,688
3,621	54	287	7,988	8,588	66,545	4,478	17,048	5,926	8,359	118,932

事業主体名	年間 給水量 (千m ³) (B)	利用率 率 (%) (B)/(A)	年 間 浄 水 量 (千m ³)				
			消毒 のみ	緩速 ろ過	急速 ろ過	膜 ろ過	計
秋 田 市	34,842	92.0		321	35,760		36,081
由利本荘市	11,546	81.9	202	1,479	9,825	774	12,280
横 手 市	10,059	97.3	3,702	8	3,604	2,745	10,059
潟 上 市	3,011	85.9			3,250		3,250
大 館 市	7,750	92.1	1,839	7	6,433	136	8,415
能 代 市	5,454	94.1	302		5,492		5,794
大 仙 市	4,537	94.0	2,737		1,800		4,537
男 鹿 市	3,878	79.1		851	2,831	225	3,907
湯 沢 市 (湯沢)	2,732	94.6	2,612			276	2,888
五城目町	957	80.2			1,085		1,085
にかほ市	4,401	89.6	3,136	21	1,424		4,581
井 川 町	695	56.2		695			695
八郎潟町	666	71.4			876		876
小 坂 町	501	74.9		395		246	641
北秋田市 (鷹巣)	1,333	100.0	1,333				1,333
羽 後 町	1,106	100.0	1,106				1,106
鹿 角 市	3,118	77.5	157		3,634		3,791
北秋田市 (森吉・合川)	1,819	100.0	1,819				1,819
三 種 町	1,542	100.0	887		655		1,542
湯沢市 (稲川)	675	87.4	772				772
仙 北 市	3,492	69.0	1,907	510	1,790		4,207
美 郷 町	1,391	82.4	779	555		167	1,501
県 計	105,505	88.7	23,290	4,842	78,459	4,569	111,160

4. 主要構造物

事業主体名	取水施設				浄水施設									
	沈砂池				消毒のみ		普通沈でん池				薬品沈でん池			
	常用池数	予備池数	計画処理量(m ³ /日)	有効容量(m ³)	施設数	計画処理量(m ³ /日)	常用池数	予備池数	計画処理量(m ³ /日)	有効容量(m ³)	常用池数	予備池数	計画処理量(m ³ /日)	有効容量(m ³)
秋田市	6		215,550	2,889										
由利本荘市	2		4,100	46	6	1,206	2		1,294	1	4		4,000	82
横手市	1		11,800		17	15,294					3		10,129	2,672
潟上市														
大館市	2	1	25,060	110	8	8,326					4	1	25,060	1,060
能代市	1		27,000	142	2	1,916								
大仙市	1		4,233	40	2	10,459					6		5,900	205
男鹿市														
湯沢市 (湯沢)					1	12,619								
五城目町														
にかほ市	4	1	3,600	2,660	10	18,125	2		4,000	1,336	2		2,400	62
井川町														
八郎潟町														
小坂町							1		1,210	375				
北秋田市 (鷹巣)					1	4,610								
羽後町					2	6,160								
鹿角市	2		4,620	151	2	580					4		14,170	355
北秋田市 (森吉・合川)					1	5,670								
三種町					5	3,890					5		3,890	
湯沢市 (稲川)					2	4,430								
仙北市	2		3,920	107	14	3,299	3		1,545	920				
美郷町					4	2,720	2		863	452				
県計	21	2	299,883	6,145	77	99,304	10	0	8,912	3,084	28	1	65,549	4,436

事業主体名	浄水												
	傾斜板沈でん池				高速凝集沈でん池				緩速ろ過池				
	常用池数	予備池数	計画処理量(m ³ /日)	有効容量(m ³)	常用池数	予備池数	計画処理量(m ³ /日)	有効容量(m ³)	常用池数	予備池数	計画浄水量(m ³ /日)	ろ過面積(m ²)	ろ過速度(m/日)
秋田市	2		40,550	1,800	7		180,000	10,820	3	1	1,974	271	7.3
由利本荘市	9		6,263	270	13		30,083	1,990	21	3	11,708	3,141	3.7
横手市	4		14,359	805					1		62	25	2.5
潟上市													
大館市									2		68	18	3.8
能代市					3		27,000	2,669					
大仙市	3		5,900	186									
男鹿市	2		1,470	74					10		5,002	1,117	4.5
湯沢市 (湯沢)													
五城目町					3		4,800	275					
にかほ市									5	1	4,038	1,334	3.0
井川町	2		3,500	150					5	1	3,100	1,000	3.1
八郎潟町	2		3,300		2		3,300						
小坂町									5	1	1,210	520	2.3
北秋田市 (鷹巣)													
羽後町													
鹿角市													
北秋田市 (森吉・合川)													
三種町	2		2,620	126									
湯沢市 (稲川)													
仙北市	3		4,848	470					5	0	1,545	678	2.3
美郷町									6		863	302	2.9
県計	29	0	82,810	3,881	28	0	245,183	15,754	63	7	29,570	8,406	35.4

施 設													配水施設			
急 速 ろ 過 池					膜 ろ 過 装 置				浄 水 池		浄水場 場数	浄水場付属 配水池		配 水 池		配水 場数
常用 池数	予備 池数	計 画 浄水量 (m ³ /日)	ろ 過 面 積 (m ²)	ろ 過 速 度 (m/日)	常用 系列 数	膜モ ジュ ール 数	膜表 面積 (m ²)	計 画 処理量 (m ³ /日)	池 数	有 効 容 量 (m ³)		池 数	有 効 容 量 (m ³)	池 数	有 効 容 量 (m ³)	
35	3	195,163	1,840	106.1					13	23,847	5		60	85,864	34	
40	10	38,229	374	102.2	23	49	1,274	3,509	21	3,234	31	43	23,521	115	19,347	108
8		18,288	171	106.9	3	240	1,920	11,800	7		5	9	3,788	59	21,968	35
4		13,033	153	85.2					5	720	5			9	9,699	5
4	2	25,060	293	85.5	2	4	50	840	4	1,398	4	1	2,200	28	20,074	25
7		27,000	150	180.0					4	1,010	1			9	10,737	8
4		5,900	66	89.9					3	714	1	4	8,200			
8		11,370	101	112.6	6	6	216	3,100	7	722	7	8	1,548	30	10,970	30
					4	28	2,016	2,480	4	2,100	1			7	6,520	5
9		5,172	41	126.1					5	189	3			6	2,182	5
5	2	6,400	188	34.0					4	290	5			33	11,210	19
											1	4	1,865			
6		3,300	38	86.8					1	145	1	1	1,440	1	310	1
					1	3	648	2,600	1	270	2	12	1,810	1	1,100	1
									2	50		2	2,280			
									2	529		2	509	3	2,898	1
6	3	14,170	151	93.8					4	553	2			16	8,150	16
									3	209				6	4,503	13
1	1	2,620	12	218.3					2	279	1			9	6,360	8
									5	173				5	2,988	5
17		6,659	66	100.9					10	873	9			28	8,313	19
					5	280	514	769	4	155	4	5	1,173	12	2,464	12
154	21	372,364	3,644	1,528	44	610	6,638	25,098	111	37,460	88	91	48,334	437	235,657	350

5. 管路延長

事業主体名	総管路 延長 (m)	施設別管路延長(m)			導水管			
		導水管	送水管	配水管	鑄鉄 管	ダクタイル 鑄鉄管	鋼管	石綿 セメント 管
秋田市	1,979,128	2,995	79,148	1,896,985		556	670	
由利本荘市	1,230,225	105,801	58,739	1,065,685		15,157	470	8,398
横手市	1,018,432	26,384	43,832	948,216		1,440	610	
潟上市	278,790	4,764	5,593	268,433		4,764		
大館市	663,812	10,891	50,968	601,953	600	2,373	2,082	
能代市	376,389	14,467	6,623	355,299	140	8,354	134	
大仙市	308,194	7,065	224	300,905		5,264	129	
男鹿市	452,932	33,760	31,560	387,612	150	3,080	3,474	
湯沢市 (湯沢)	197,675	5,365	7,722	184,588		5,297	43	
五城目町	119,486	1,774	6,510	111,202		192		
にかほ市	324,109	12,957	54,831	256,321		3,840	730	321
井川町	65,462	10,521	1,486	53,455		5,415	15	
八郎潟町	52,580	20	3,949	48,611	20			
小坂町	99,542	13,961	4,977	80,604		1,332		2,108
北秋田市 (鷹巣)	134,599	589	5,314	128,696		589		
羽後町	101,925	2,315	2,239	97,371		2,129		
鹿角市	353,768	10,326	36,151	307,291	85	9,362		270
北秋田市 (森吉・合川)	221,665	3,521	12,697	205,447		358	121	
三種町	189,571	15,169	17,206	157,196				
湯沢市 (稲川)	134,096	2,955	16,877	114,264		83		
仙北市	377,441	39,893	9,121	328,427	225	4,896	99	
美郷町	299,971	4,801	19,107	276,063		1,615		
県計	8,979,792	330,294	474,874	8,174,624	1,220	76,096	8,577	11,097

延 長 (m)			送 水 管 延 長 (m)						
硬質塩化 ビニル管	その他 ポリ管・ス テンレス管等	計	鋳鉄 管	ダクタイル 鋳鉄管	鋼 管	石綿 セメント 管	硬質塩化 ビニル管	その他 ポリ管・ス テンレス管等	計
902	867	2,995		56,908	15,167		5,773	1,300	79,148
42,867	38,909	105,801		12,777	342	278	28,832	16,510	58,739
19,573	4,761	26,384		15,425	849		16,815	10,743	43,832
		4,764		3,881				1,712	5,593
2,797	3,039	10,891	1,471	30,737	5,773		4,073	8,914	50,968
1,758	4,081	14,467	180	6,426				17	6,623
114	1,558	7,065		167			26	31	224
25,757	1,299	33,760	2,971	14,371	55		12,589	1,574	31,560
	25	5,365		7,328	47			347	7,722
544	1,038	1,774		4,328			1,844	338	6,510
5,288	2,778	12,957	66	6,424	184	1,811	11,087	35,259	54,831
5,091		10,521					1,486		1,486
		20		2,963		490	496		3,949
5,831	4,690	13,961	450	572		221	3,526	208	4,977
		589		5,314					5,314
	186	2,315		2,239					2,239
	609	10,326	465	22,949	1,597	2,191	7,701	1,248	36,151
3,042		3,521		7,387	36	2,065	2,712	497	12,697
15,169		15,169		5,179			12,027		17,206
	2,872	2,955		14,526	62		716	1,573	16,877
30,382	4,291	39,893		598			5,486	3,037	9,121
3,186		4,801		2,550			13,449	3,108	19,107
162,301	71,003	330,294	5,603	223,049	24,112	7,056	128,638	86,416	474,874

事業主体名	配水管延長 (m)							配水管 使用効率 年間 給水量/ 配水管 延長 (m ³ /m)
	鑄鉄 管	ダクタイル 鑄鉄管	鋼管	石綿 セメント 管	硬質塩化 ビニル管	その他 ポリ管・ス テンレス管等	計	
秋田市	138	1,176,414	13,898	137	373,317	333,081	1,896,985	18.4
由利本荘市		131,818	4,984	36,701	755,534	136,648	1,065,685	10.8
横手市	3,952	313,188	9,777	1,699	400,958	218,642	948,216	10.6
潟上市	370	47,521	723		174,545	45,274	268,433	11.2
大館市	18,359	141,673	5,636		358,038	78,247	601,953	12.9
能代市		123,764	1,417		170,013	60,105	355,299	15.4
大仙市	74	152,854	1,118		62,209	84,650	300,905	15.1
男鹿市	684	31,258	746		289,800	65,124	387,612	10.0
湯沢市 (湯沢)		49,455	875		63,582	70,676	184,588	14.8
五城目町		15,326	99		79,698	16,079	111,202	8.6
にかほ市	532	6,797	56	8,657	154,320	85,959	256,321	17.2
井川町		10,672	392		38,613	3,778	53,455	13.0
八郎潟町		10,218		1,170	34,948	2,275	48,611	13.7
小坂町	852	4,240	1,271	2,335	57,302	14,604	80,604	6.2
北秋田市 (鷹巣)		48,902	971	35	57,039	21,749	128,696	10.4
羽後町		10,417			67,595	19,359	97,371	11.4
鹿角市		34,410	14,964	5,210	239,576	13,131	307,291	10.1
北秋田市 (森吉・合川)		51,685	1,616	3,314	132,947	15,885	205,447	8.9
三種町		21,461			135,658	77	157,196	9.8
湯沢市 (稲川)		9,592	97		87,497	17,078	114,264	5.9
仙北市		80,208	3,797		158,972	85,450	328,427	10.6
美郷町		42,274			132,566	101,223	276,063	5.0
県計	24,961	2,514,147	62,437	59,258	4,024,727	1,489,094	8,174,624	12.9

6. 管路経年化率、更新率、耐震適合率

事業主体名	総管路							
	延長 (m)	40年経過管路		管路更新		基幹管路 延長 (m)	耐震適合性がある管路	
		延長 (m)	率 (%)	延長 (m/年)	率 (%/年)		延長 (m)	率 (%)
秋田市	1,979,128	199,821	10.1	20,119	1.02	250,692	157,468	62.8
由利本荘市	1,230,225	139,231	11.3	7,072	0.57	165,659	23,747	14.3
横手市	1,018,432	153,179	15.0	3,404	0.33	144,638	49,938	34.5
潟上市	278,790	30,690	11.0	0	0.00	278,790	13,425	4.8
大館市	663,812	156,500	23.6	4,118	0.62	61,859	50,080	81.0
能代市	376,389	77,628	20.6	1,089	0.29	34,618	13,935	40.3
大仙市	308,194	80,457	26.1	417	0.14	294,403	109,494	37.2
男鹿市	452,932	83,031	18.3	1,720	0.38	424,422	63,280	14.9
湯沢市 (湯沢)	197,675	27,564	13.9	1,188	0.60	15,568	10,183	65.4
五城目町	119,486	2,516	2.1	0	0.00	8,284	0	0.0
にかほ市	324,109	41,129	12.7	178	0.05	182,032	67,885	37.3
井川町	65,462	10,221	15.6	0	0.00	38,897	2,664	6.8
八郎潟町	52,580	13,645	26.0	316	0.60	3,969	2,506	63.1
小坂町	99,542	35,375	35.5	1,031	1.04	36,004	6,180	17.2
北秋田市 (鷹巣)	134,599	35,595	26.4	0	0.00	6,128	6,128	100.0
羽後町	101,925	49,801	48.9	0	0.00	94,993	17,052	18.0
鹿角市	353,768	71,948	20.3	497	0.14	46,477	16,184	34.8
北秋田市 (森吉・合川)	221,665	66,147	29.8	20	0.01	56,559	7,175	12.7
三種町	189,571	0	0.0	471	0.25	154,803	1,605	1.0
湯沢市 (稲川)	134,096	981	0.7	0	0.00	19,832	19,054	96.1
仙北市	377,441	129,647	34.3	369	0.10	377,441	92,592	24.5
美郷町	299,971	17,169	5.7	208	0.07	299,971	49,942	16.6
県計	8,979,792	1,422,275	15.8	42,217	0.47	2,996,039	780,517	26.1

事業主体名	導水管			送水管			配水管		
	延長 (m)	40年経過管路 延長 (m)	率 (%)	延長 (m)	40年経過管路 延長 (m)	率 (%)	延長 (m)	40年経過管路 延長 (m)	率 (%)
秋田市	2,995	753	25.1	79,148	9,555	12.1	1,896,985	189,513	10.0
由利本荘市	105,801	12,518	11.8	58,739	4,069	6.9	1,065,685	122,644	11.5
横手市	26,384	12,399	47.0	43,832	871	2.0	948,216	139,909	14.8
潟上市	4,764	0	0.0	5,593	1,770	31.6	268,433	28,920	10.8
大館市	10,891	3,476	31.9	50,968	18,608	36.5	601,953	134,416	22.3
能代市	14,467	4,173	28.8	6,623	3,207	48.4	355,299	70,248	19.8
大仙市	7,065	3,485	49.3	224	0	0.0	300,905	76,972	25.6
男鹿市	33,760	12,108	35.9	31,560	10,584	33.5	387,612	60,339	15.6
湯沢市 (湯沢)	5,365	872	16.3	7,722	1,521	19.7	184,588	25,171	13.6
五城目町	1,774	0	0.0	6,510	0	0.0	111,202	2,516	2.3
にかほ市	12,957	693	5.3	54,831	5,115	9.3	256,321	35,321	13.8
井川町	10,521	4,643	44.1	1,486	0	0.0	53,455	5,578	10.4
八郎潟町	20	20	100.0	3,949	490	12.4	48,611	13,135	27.0
小坂町	13,961	3,578	25.6	4,977	1,342	27.0	80,604	30,455	37.8
北秋田市 (鷹巣)	589	0	0.0	5,314	2,585	48.6	128,696	33,010	25.6
羽後町	2,315	2,050	88.6	2,239	0	0.0	97,371	47,751	49.0
鹿角市	10,326	355	3.4	36,151	7,802	21.6	307,291	63,791	20.8
北秋田市 (森吉・合川)	3,521	3,482	98.9	12,697	4,590	36.2	205,447	58,075	28.3
三種町	15,169	0	0.0	17,206	0	0.0	157,196	0	0.0
湯沢市 (稲川)	2,955	0	0.0	16,877	0	0.0	114,264	981	0.9
仙北市	39,893	18,883	47.3	9,121	594	6.5	328,427	110,170	33.5
美郷町	4,801	0	0.0	19,107	0	0.0	276,063	17,169	6.2
県計	330,294	83,488	25.3	474,874	72,703	15.3	8,174,624	1,266,084	15.5

7. 財務状況

事業主体名	損 益 計 算 (千円)				
	総 収 益			総 費 用	当年度 純利益
	給水収益 (A)	そ の 他	計		
秋 田 市	6,062,966	1,070,823	7,133,789	5,984,813	1,148,976
由利本荘市	1,864,459	681,378	2,545,837	2,177,812	368,025
横 手 市	1,576,866	317,793	1,894,659	1,831,494	63,165
潟 上 市	481,748	67,413	549,161	522,825	26,336
大 館 市	1,231,554	227,863	1,459,417	1,299,280	160,137
能 代 市	885,049	252,612	1,137,661	1,021,467	116,194
大 仙 市	734,877	87,117	821,994	698,722	123,272
男 鹿 市	499,458	68,499	567,957	591,476	-23,519
湯 沢 市 (湯沢)	494,961	88,199	583,160	503,418	79,742
五城目町	167,384	33,017	200,401	223,765	-23,364
にかほ市	468,520	111,884	580,404	567,853	12,551
井 川 町	106,184	5,885	112,069	108,803	3,266
八郎潟町	126,576	11,933	138,509	135,377	3,132
小 坂 町	124,087	124,996	249,083	242,788	6,295
北秋田市 (鷹巣)	384,540	193,427	577,967	593,039	-15,072
羽 後 町	205,179	12,402	217,581	187,343	30,238
鹿 角 市	491,232	93,434	584,666	586,655	-1,989
北秋田市 (森吉・合川)					
三 種 町	200,526	70,971	271,497	267,212	4,285
湯 沢 市 (稲川)	123,740	22,051	145,791	125,855	19,936
仙 北 市	344,234	128,633	472,867	579,907	-107,040
美 郷 町	181,105	197,499	378,604	374,590	4,014
県 計	16,755,245	3,867,829	20,623,074	18,624,494	1,998,580

※北秋田市（鷹巣）は、北秋田市（森吉・合川）との合計

事業主体名	資 本 的 収 支 (千円)					
	資本的 収入の 純計	資 本 的 支 出				不 足 額
		事 業 費	企 業 債 償 還 金	そ の 他	計	
秋 田 市	1,554,371	2,319,113	1,487,076	9,175	3,815,364	2,260,993
由利本荘市	1,871,104	2,177,579	1,119,914	3,122	3,300,615	1,429,511
横 手 市	596,550	662,013	929,121		1,591,134	994,584
潟 上 市	45,598	84,256	199,501		283,757	238,159
大 館 市	323,430	417,167	397,411		814,578	491,148
能 代 市	330,303	283,254	485,917		769,171	438,868
大 仙 市	5,729	109,338	175,985		285,323	279,594
男 鹿 市	125,868	221,230	158,969	1,967	382,166	256,298
湯 沢 市 (湯沢)	97,606	99,736	242,888		342,624	245,018
五城目町	60,342	49,100	109,741		158,841	98,499
にかほ市	58,926	141,275	107,325		248,600	189,674
井 川 町		6,314	31,443		37,757	37,757
八郎潟町	81,319	96,563	33,067		129,630	48,311
小 坂 町	83,138	68,117	144,618		212,735	129,597
北秋田市 (鷹巣)	167,991	41,927	297,095		339,022	171,031
羽 後 町	1,423	63,455	20,461		83,916	82,493
鹿 角 市	113,199	131,130	245,308		376,438	263,239
北秋田市 (森吉・合川)						
三 種 町	136,882	90,095	119,850		209,945	73,063
湯 沢 市 (稲川)	24,402	24,934	60,722		85,656	61,254
仙 北 市	457,031	433,144	227,806		660,950	203,919
美 郷 町	259,099	226,565	192,913	618	420,096	160,997
県 計	6,394,311	7,746,305	6,787,131	14,882	14,548,318	8,154,007

※北秋田市（鷹巣）は、北秋田市（森吉・合川）との合計

※不足額については、損益勘定留保資金、積立金取崩金、消費税資本的収支調整額、その他により補てんしている。

事業主体名	費用構成 (千円)						年間 有収 水量 (C) (千m ³)	給水 原価 (B)/(C) (円)	供給 単価 (A)/(C) (円)
	人件費	管理費	支払 利息	減価 償却費 <small>(長期前受金 戻入を除く)</small>	その他 <small>(材料及び不 用品売却原 価、特別損失 を除く)</small>	計 (B)			
秋田市	626,473	738,806	293,214	1,940,962	1,673,178	5,272,633	31,997	165	189
由利本荘市	212,215	200,452	221,205	881,343	380,899	1,896,114	9,503	200	196
横手市	203,898	209,265	179,736	749,329	280,044	1,622,272	7,454	218	212
潟上市	39,991	93,880	45,674	212,447	93,923	485,915	2,465	197	195
大館市	166,242	158,692	88,109	472,324	255,127	1,140,494	5,577	204	221
能代市	34,643	40,003	92,891	289,310	317,320	774,167	4,316	179	205
大仙市	116,353	51,383	26,247	305,167	139,918	639,068	3,648	175	201
男鹿市	70,321	87,296	36,607	286,022	55,085	535,331	2,835	189	176
湯沢市 (湯沢)	20,904	44,287	45,474	201,292	118,774	430,731	2,255	191	219
五城目町	12,586	28,492	19,376	93,029	48,502	201,985	820	246	204
にかほ市	40,782	53,006	28,859	205,981	150,266	478,894	3,336	144	140
井川町	23,065	5,144	5,902	52,142	18,185	104,438	605	173	176
八郎潟町	18,625	19,455	5,230	47,012	37,328	127,650	509	251	249
小坂町	4,357	6,325	38,892	120,027	52,597	222,198	429	518	289
北秋田市 (鷹巣)	63,797	64,017	32,546	267,120	81,582	509,062	1,073	474	358
羽後町	36,708	31,386	5,760	64,135	39,659	177,648	944	188	217
鹿角市	52,798	86,845	43,912	197,424	125,925	506,904	2,254	225	218
北秋田市 (森吉・合川)							1,171		
三種町	18,640	48,739	14,237	89,877	43,609	215,102	1,187	181	169
湯沢市 (稲川)	5,226	11,072	11,368	50,323	29,694	107,683	592	182	209
仙北市	50,711	60,323	43,514	177,634	142,050	474,232	1,759	270	196
美郷町	24,348	31,085	34,432	169,426	41,725	301,016	1,088	277	166
県計	1,842,683	2,069,953	1,313,185	6,872,326	4,125,390	16,223,537	85,817	189	195

※北秋田市（鷹巣）は、北秋田市（森吉・合川）との合計

第 1 0 簡易水道

凡 例

1. 原水の種別

(表)	表流水 (ダム直接取水、ダム放流水含む)
(伏)	伏流水 (地下水)
(浅)	浅井戸水 (地下水)
(深)	深井戸水 (地下水)
(湧)	湧水
(他)	その他

2. 浄水施設の種別

(滅)	消毒のみ
(緩)	緩速ろ過
(急)	急速ろ過
(膜)	膜ろ過
(他)	その他

3. 配水方式

(自)	自然流下式
(加)	ポンプ加圧式
(併)	自然流下式とポンプ加圧式の併用
(配なし)	配水池なし

4. 水道料金の体系 (消費税込)

(用)	用途別
(口)	口径別
(単)	単一制
(定)	定額制
(他)	その他

1. 事業計画と取水・給水状況

番号	事業名等		公営	非公営	認可 (届出) 年月日	給水 開始 年月	計 画 給水人口 (人)	給水区域 内 人 口 (人)	現 在 給水人口 (人)	計 画 一日最大 給水量 (m ³ /日)	計画一人 一日最大 給水量 (ℓ/日)
	市町村	地 区									
1	鹿角市	上台		1	H14. 12. 25	S36. 12	388	258	258	85	219
2		上谷内		1	H20. 11. 10	S28. 4	210	88	88	41	195
3		下谷内		1	H 5. 12. 28	S36. 8	360	200	200	116	322
4		長牛		1	H12. 4. 21	S50. 9	207	110	110	52	251
鹿角市 計：4			0	4			1,165	656	656	294	252
小坂町 計：0											
5	大館市	新沢		1	H18. 4. 19	S39. 9	260	132	132	44	169
6	(比内)	大葛		1	H20. 10. 6	S37. 10	710	76	70	142	200
7		独鈷		1	H18. 4. 26	S53. 1	500	187	169	120	240
8		独鈷川久保		1	H18. 2. 23	S52. 12	192	152	137	48	250
大館市 計：4			0	4			1,662	547	508	354	213
大館保健所 計：8			0	8			2,827	1,203	1,164	648	229
9	北秋田市	綴子	1		H 8. 5. 9	S34. 4	4,784	3,210	3,180	1,356	283
10	(鷹巣)	向黒沢	1		S35. 3. 8	S35. 4	240	58	58	36	150
11		坊沢	1		S53. 4. 1	S54. 1	1,500	710	690	326	217
12		七座	1		H13. 3. 27	S55. 1	1,255	722	694	492	392
13		摩当	1		H15. 12. 8	S58. 8	670	327	316	180	269
14		小猿部	1		H18. 3. 23	H 1. 4	2,179	1,479	1,479	612	281
16	(阿仁)	阿仁合	1		H 1. 6. 21	S49. 9	2,450	1,277	1,178	958	391
17		萱草	1		S55. 6. 18	S56. 5	160	38	36	43	269
18		根子	1		S55. 6. 18	S58. 4	320	118	117	105	328
19		比立内	1		H21. 4. 13	S53. 12	884	570	549	412	466
20		幸屋	1		S53. 8. 16	S54. 6	145	57	50	44	303
21		打当	1		S59. 5. 21	S51. 8	570	171	168	227	398
22		小渕	1		S62. 6. 13	S63. 3	130	48	41	34	262
北秋田市 計：13			13	0			15,287	8,785	8,556	4,825	316
23	上小阿仁村	沖田面	1		H28. 3. 30	S40. 10	1,016	803	803	407	401
24		羽立	1		H25. 3. 25	S46. 4	450	341	341	180	400
25		小沢田	1		H27. 3. 20	H14. 4	610	499	499	370	607
26		五反沢	1		H26. 3. 17	H17. 4	360	272	272	130	361
上小阿仁村 計：4			4	0			2,436	1,915	1,915	1,087	446
北秋田保健所 計：17			17	0			17,723	10,700	10,471	5,912	334
27	能代市	富根	1		H15. 5. 15	S37. 3	1,459	945	945	561	385
28	(二ツ井)	仁鮎	1		H17. 3. 7	S46. 9	1,150	858	841	356	310
29		小繫	1		S33. 11. 4	S29. 2	800	171	171	120	150
30		種	1		S33. 11. 4	S30. 2	650	219	219	98	151
31		麻生中通		1	H21. 4. 13	S35. 11	188	156	156	47	250
32		梅内下		1	S34. 1. 27	S31. 9	220	91	91	28	127
33		切石堂ヶ沢		1	H13. 5. 10	S33. 5	205	131	131	60	293
34		切石山根		1	H21. 4. 13	S34. 3	111	71	71	28	252
能代市 計：8			4	4			4,783	2,642	2,625	1,298	271

原水種別	浄水施設種別	配水方式	実績一日最大給水量(m ³ /日)	実績一日平均給水量(m ³ /日)	負荷率(%)	実績年間取水量(m ³ /年)	実績年間給水量(m ³ /年)	実績年間有収水量(m ³ /年)	有収率(%)	水道料金		
										体系	10 m ³ 当たり(円)	20 m ³ 当たり(円)
湧	減	自	85	67	78.8	24,674	24,674	19,246	78.0	定	500	500
深	減	自	41	41	100.0	14,965	14,965	11,673	78.0	単	3,500	3,500
湧	減	自	116	116	100.0	42,340	42,340	33,025	78.0	定	500	500
湧	減	自	52	52	100.0	18,980	18,980	14,804	78.0	定	208	208
			294	276	93.9	100,959	100,959	78,748	78.0			
湧	減	自	35	34	97.1	12,528	12,528	12,528	100.0	定	500	500
伏	減	自	28	18	64.3	6,643	6,643	6,012	90.5	定	750	750
浅	減	配なし	66	60	90.9	21,846	21,846	19,834	90.8	口	1,300	1,600
浅	減	配なし	42	27	64.3	10,001	10,001	9,079	90.8	口	1,250	1,700
			171	139	81.3	51,018	51,018	47,453	93.0			
			465	415	89.2	151,977	151,977	126,201	83.0			
浅・他	減	自	1,253	1,087	86.8	397,662	397,662	313,392	78.8	単	1,950	4,150
浅	減	加	15	13	86.7	4,804	4,804	4,004	83.3	単	1,950	4,150
浅	減	自	229	198	86.5	72,524	72,524	56,888	78.4	単	1,950	4,150
浅	減	併	365	310	84.9	113,490	113,490	81,503	71.8	単	1,950	4,150
浅	減・膜	併	94	82	87.2	30,019	30,019	29,148	97.1	単	1,950	4,150
浅・他	減	自	480	416	86.7	152,387	152,387	130,281	85.5	単	1,950	4,150
表・伏・他	減・緩	自	710	639	90.0	234,013	234,013	121,520	51.9	単	1,950	4,150
表	緩	自	14	13	92.9	4,731	4,731	4,010	84.8	単	1,950	4,150
表	緩	自	59	52	88.1	19,156	19,156	9,611	50.2	単	1,950	4,150
表	緩	自	276	239	86.6	87,539	87,539	49,473	56.5	単	1,950	4,150
他	減	自	16	14	87.5	4,997	4,997	3,504	70.1	単	1,950	4,150
他	他	自	91	79	86.8	28,780	28,780	14,976	52.0	単	1,950	4,150
他	他	自	8	7	87.5	2,397	2,397	1,925	80.3	単	1,950	4,150
			3,610	3,149	87.2	1,152,499	1,152,499	820,235	71.2			
浅・湧	減・緩	併	390	242	62.1	88,647	88,647	86,024	97.0	口	2,860	3,410
浅	緩	併	102	87	85.3	31,857	31,857	31,413	98.6	口	2,860	3,410
浅・他	減・緩	併	244	211	86.5	77,166	77,166	77,160	100.0	口	2,860	3,410
浅	緩	併	130	79	60.8	28,847	28,847	28,356	98.3	口	2,860	3,410
			866	619	71.5	226,517	226,517	222,953	98.4			
			4,476	3,768	84.2	1,379,016	1,379,016	1,043,188	75.6			
浅	減	併	561	362	64.5	132,505	132,505	93,929	70.9	単	1,210	1,760
浅	減	自	356	253	71.1	92,759	92,759	73,767	79.5	単	1,540	2,090
伏	減	自	120	67	55.8	24,475	24,475	22,028	90.0	単	1,350	1,850
他	減	自	98	64	65.3	23,452	23,452	21,107	90.0	単	1,000	1,600
伏	減	加	47	30	63.8	10,901	10,901	9,811	90.0	単	1,000	1,500
伏	減	自	28	20	71.4	7,381	7,381	6,643	90.0	定	2,000	2,000
深	減	加	60	29	48.3	10,625	10,625	9,563	90.0	定	1,500	1,500
深	減	加	28	23	82.1	8,287	8,287	7,459	90.0	単	1,200	1,700
			1,298	848	65.3	310,385	310,385	244,307	78.7			

番号	事業名等		公営	非公営	認可 (届出) 年月日	給水 開始 年月	計 画 給水人口 (人)	給水区域 内 人 口 (人)	現 在 給水人口 (人)	計 画 一日最大 給水量 (m ³ /日)	計画一人 一日最大 給水量 (リットル/日)
	市町村	地 区									
36	藤里町	藤里	1		H29. 3. 28	S62. 5	2,969	2,760	2,708	1,541	519
藤里町 計：1			1	0			2,969	2,760	2,708	1,541	519
三種町 計：0											
37	八峰町	八森	1		H21. 3. 31	S37. 4	3,745	3,006	3,004	2,320	619
38	(峰浜)	峰浜	1		R 3. 8. 18	S57. 2	2,880	2,857	2,822	1,486	516
39		石川		1	H15. 12. 17	S46. 11	634	377	373	250	394
八峰町 計：3			2	1			7,259	6,240	6,199	4,056	559
能代保健所 計：12			7	5			15,011	11,642	11,532	6,895	459
秋田市 計：0											
秋田市保健所 計：0											
男鹿市 計：0											
潟上市 計：0											
40	五城目町	黒土		1	H19. 12. 28	S38. 10	116	79	79	35	302
五城目町 計：1			0	1			116	79	79	35	302
八郎潟町 計：0											
井川町 計：0											
41	大潟村	大潟村	1		H 7. 6. 16	S43. 1	3,410	2,860	2,860	2,130	625
大潟村 計：1			1	0			3,410	2,860	2,860	2,130	625
中央保健所 計：2			1	1			3,526	2,939	2,939	2,165	614
由利本荘市 計：0											
にかほ市 計：0											
由利本荘保健所 計：0											
42	大仙市	神宮寺	1		H31. 3. 20	H 6. 4	3,890	3,479	2,641	1,630	419
43	(神岡)	宇留井谷地・船戸・戸月	1		H 6. 7. 29	H 8. 4	664	437	423	351	529
44		北檜岡	1		H11. 1. 7	H14. 4	1,280	869	748	480	375
45	(西仙北)	刈和野	1		H13. 8. 16	S56. 4	3,340	2,692	2,426	1,870	560
46		強首	1		H24. 3. 26	S29. 4	1,215	1,027	1,026	596	491
47		川西	1		H 3. 1. 23	S62. 9	1,035	849	716	516	499
48		半道寺	1		H27. 3. 1	H 2. 12	942	787	753	442	469
49		大野	1		H 3. 7. 8	H 3. 12	110	48	43	38	345
50		心像小杉山	1		H 8. 3. 29	H 9. 12	1,270	795	733	410	323
51		大沢郷	1		H26. 3. 1	S35. 12	1,255	1,181	929	736	586
52	(中仙)	豊岡	1		H29. 5. 29	H 1. 2	1,276	1,393	1,150	432	339
53		極楽野・立石	1		H14. 3. 25	H17. 4	155	95	95	77	497
54		入角	1		H30. 8. 23	H21. 4	452	461	418	147	325
55		長野駅前通		1	H14. 10. 9	S36. 5	650	455	224	163	251
56	(協和)	協和中央	1		H25. 3. 26	H13. 3	3,460	3,005	2,986	2,040	590
57		協和南部	1		H 2. 8. 3	S54. 4	1,760	858	858	590	335
58		協和小種	1		H13. 6. 6	S59. 4	793	509	490	239	301
59		協和稻沢	1		H17. 3. 16	H18. 4	650	429	416	205	315
60		協和淀川	1		H27. 3. 27	H 8. 7	970	838	836	650	670
61		協和沢庄	1		H16. 3. 31	H18. 12	400	227	220	195	488
62	(南外)	南外	1		R 2. 2. 27	H13. 3	2,888	3,107	2,743	1,195	414

原水種別	浄水施設種別	配水方式	実績一日最大給水量(m ³ /日)	実績一日平均給水量(m ³ /日)	負荷率(%)	実績年間取水量(m ³ /年)	実績年間給水量(m ³ /年)	実績年間有収水量(m ³ /年)	有収率(%)	水道料金		
										体系	10 m ³ 当たり(円)	20 m ³ 当たり(円)
浅・湧	減	自	1,541	1,270	82.4	464,684	464,684	300,807	64.7	用	1,100	2,200
			1,541	1,270	82.4	464,684	464,684	300,807	64.7			
表	緩・急	自	1,858	1,586	85.4	823,441	580,638	348,372	60.0	用	1,270	2,700
表・他	減・緩	自	1,382	1,098	79.5	435,274	401,798	342,395	85.2	用	1,270	2,700
他	減	自	218	185	84.9	67,797	67,790	66,425	98.0	口	300	600
			3,458	2,869	83.0	1,326,512	1,050,226	757,192	72.1			
			6,297	4,987	79.2	2,101,581	1,825,295	1,302,306	71.3			
他	減	自	26	19	73.1	6,790	6,790	6,319	93.1	口	750	1,500
			26	19	73.1	6,790	6,790	6,319	93.1			
伏	緩	加	2,120	1,443	68.1	612,781	528,309	511,900	96.9	用	2,204	4,371
			2,120	1,443	68.1	612,781	528,309	511,900	96.9			
			2,146	1,462	68.1	619,571	535,099	518,219	96.8			
浅	急	併	1,051	771	73.4	320,199	282,258	282,049	99.9	口	2,300	4,500
浅	急	加	124	102	82.3	70,969	37,432	37,432	100.0	口	2,300	4,500
浅	急	加	190	176	92.6	72,783	64,340	64,340	100.0	口	2,300	4,500
伏・浅	急	自	1,254	681	54.3	366,120	249,399	246,213	98.7	口	2,300	4,500
浅	減・急	併	575	304	52.9	177,372	111,358	111,005	99.7	口	2,300	4,500
浅	減	自	311	199	64.0	98,652	73,009	68,610	94.0	口	2,300	4,500
浅	急	自	480	265	55.2	160,884	97,167	96,884	99.7	口	2,300	4,500
浅	減	自	28	11	39.3	4,834	3,961	3,961	100.0	口	2,300	4,500
浅	減	自	391	166	42.5	135,276	60,750	60,403	99.4	口	2,300	4,500
伏	急	自	392	189	48.2	114,346	69,312	67,621	97.6	口	2,300	4,500
浅	他	自	265	217	81.9	79,353	79,353	74,862	94.3	口	2,300	4,500
浅	減	自	52	39	75.0	14,301	14,301	13,751	96.2	口	2,300	4,500
表・浅	膜	自	106	91	85.8	36,509	33,130	32,166	97.1	口	2,300	4,500
浅	減	加	91	81	89.0	29,497	29,497	28,638	97.1	単	1,000	1,500
伏・浅・他	減・膜	併	1,298	985	75.9	569,066	360,333	357,998	99.4	口	2,300	4,500
伏	減	加	552	200	36.2	205,641	73,337	71,606	97.6	口	2,300	4,500
浅	減・急	併	173	109	63.0	57,507	39,841	39,806	99.9	口	2,300	4,500
浅	急	自	146	128	87.7	49,256	46,679	45,030	96.5	口	2,300	4,500
浅	急	自	409	281	68.7	154,990	102,990	102,287	99.3	口	2,300	4,500
浅	膜	加	100	64	64.0	36,343	23,562	23,562	100.0	口	2,300	4,500
表・浅・他	緩・急	併	1,068	625	58.5	354,780	228,797	228,386	99.8	口	2,300	4,500

番号	事業名等		公営	非公営	認可 (届出) 年月日	給水 開始 年月	計 画 給水人口 (人)	給水区域 内 人 口 (人)	現 在 給水人口 (人)	計 画 一日最大 給水量 (m ³ /日)	計画一人 一日最大 給水量 (リットル/日)
	市町村	地 区									
63	(仙北)	下福田	1		S43. 10. 31	S43. 12	131	122	122	95	725
64		川戸賀	1		S44. 10. 22	S45. 2	202	160	110	63	312
66		下横堀	1		S45. 2. 20	S46. 4	289	201	169	90	311
67		上福田	1		S45. 11. 28	S46. 4	250	185	136	78	312
68		上川原	1		S45. 11. 28	S46. 4	250	179	179	70	280
69		板見内	1		S45. 4. 10	S47. 4	240	124	98	47	196
71		中屋布	1		S47. 11. 13	S48. 2	291	170	170	98	337
72		谷地	1		S47. 11. 13	S48. 2	150	133	133	68	453
74		戸地谷	1		H19. 3. 22	H22. 4	1,200	1,335	1,000	470	392
75		仙北中央	1		H27. 3. 27	H29. 4	1,290	1,259	901	441	342
76		下田茂木		1	H15. 7. 23	S39. 7	252	192	192	96	381
77		新屋敷		1	S44. 3. 18	S36. 6	150	67	45	30	200
78	(太田)	古館		1	H20. 5. 8	S39. 9	101	107	66	48	475
79		北野		1	H20. 4. 24	S39. 9	249	166	166	63	253
80		中里		1	H15. 5. 26	S37. 12	176	152	115	59	335
81		三本扇		1	H12. 4. 24	S41. 4	187	159	121	66	353
大仙市 計: 37			30	7			33,863	28,252	24,597	14,884	440
82	仙北市	先達		1	H18. 7. 18	S30. 6	200	68	68	30	150
仙北市 計: 1			0	1			200	68	68	30	150
83	美郷町	本堂城回		1	H15. 1. 21	S37. 7	500	343	315	125	250
美郷町 計: 1			0	1			500	343	315	125	250
大仙保健所 計: 39			30	9			34,563	28,663	24,980	15,039	435
横手市 計: 0											
横手保健所 計: 0											
84	湯沢市	山田	1		H19. 3. 12	S32. 4	4,690	3,546	3,072	2,462	525
85	(湯沢)	高松	1		H16. 3. 25	H10. 4	782	466	400	219	280
86		高松東部	1		H13. 3. 21	S39. 4	194	108	81	51	263
87		宇留院内	1		H 2. 9. 19	S38. 4	301	150	147	77	256
88	(雄勝)	院内	1		H 8. 3. 29	H12. 4	2,360	1,288	1,210	834	353
89		横堀・小野	1		H19. 3. 26	S30. 4	3,538	2,306	1,591	1,226	347
90		三ツ村	1		S33. 12. 16	S33. 4	280	90	86	42	150
91		川井	1		S 2. 7. 17	H 3. 5	400	169	135	110	275
92		湯ノ岱	1		S20. 3. 11	S54. 4	262	161	161	150	573
93		磯	1		S44. 11. 1	S45. 4	165	37	37	24	145
94		野中	1		S44. 11. 19	S45. 4	310	214	214	46	148
95		真木	1		S45. 3. 31	S45. 11	115	36	32	17	148
96		南沢	1		S48. 8. 27	S48. 12	115	28	26	18	157
97		小沢	1		S19. 6. 5	S50. 4	120	45	34	18	150

原水種別	浄水施設種別	配水方式	実績一日最大給水量(m ³ /日)	実績一日平均給水量(m ³ /日)	負荷率(%)	実績年間取水量(m ³ /年)	実績年間給水量(m ³ /年)	実績年間有収水量(m ³ /年)	有収率(%)	水道料金		
										体系	10 m ³ 当たり(円)	20 m ³ 当たり(円)
深	減	配なし	95	62	65.3	22,697	22,697	22,697	100.0	単	1,000	1,000
深	減	配なし	63	50	79.4	18,118	18,118	18,118	100.0	単	900	1,400
深	減	配なし	90	71	78.9	25,856	25,856	25,856	100.0	単	550	750
深	減	配なし	78	47	60.3	17,283	17,283	17,283	100.0	単	650	800
深	減	配なし	70	53	75.7	19,268	19,268	19,268	100.0	定	633	633
深	減	配なし	47	31	66.0	11,373	11,373	11,373	100.0	単	500	750
深	減	配なし	98	75	76.5	27,518	27,518	27,518	100.0	単	1,133	1,433
深	減	配なし	68	50	73.5	18,317	18,317	18,317	100.0	単	450	650
深	急	加	276	258	93.5	106,580	94,421	94,421	100.0	口	2,300	4,500
深	急	加	295	218	73.9	89,793	79,900	79,619	99.6	口	2,300	4,500
深	減	配なし	96	72	75.0	26,318	26,318	26,318	100.0	単	717	1,017
深	減	配なし	30	21	70.0	7,775	7,775	7,775	100.0	定	633	633
浅	減	加	39	24	61.5	8,854	8,854	8,448	95.4	単	1,400	2,100
深	減	加	59	42	71.2	15,426	15,426	15,050	97.6	単	1,100	1,700
浅	減	加	36	26	72.2	9,451	9,451	9,001	95.2	口	1,400	2,000
深	減	加	53	45	84.9	16,414	16,414	15,632	95.2	単	1,400	1,800
			10,549	6,830	64.7	3,549,719	2,499,795	2,473,304	98.9			
他	減	自	30	30	100.0	10,950	10,950	10,950	100.0	定	2,000	2,000
			30	30	100	10,950	10,950	10,950	100.0			
浅	減	加	86	84	97.9	30,894	30,894	30,894	100.0	他	1,500	1,500
			86	84	97.9	30,894	30,894	30,894	100.0			
			10,665	6,944	65.1	3,591,563	2,541,639	2,515,148	99.0			
				0								
				0								
深	減	自	2,301	1,305	56.7	477,673	477,673	394,293	82.5	口	2,473	4,363
表・湧	急・膜	自	160	106	66.3	80,776	38,929	36,113	92.8	口	2,473	4,363
湧	膜	自	27	19	70.4	11,882	6,780	6,209	91.6	口	2,473	4,363
他	減	自	67	33	49.3	14,248	12,205	11,888	97.4	口	2,473	4,363
表	急	自	385	307	79.7	145,175	112,344	108,286	96.4	口	2,473	4,363
他	膜	自	610	458	75.1	189,388	167,510	142,032	84.8	口	2,473	4,363
他	減	自	126	15	11.9	5,397	5,397	5,130	95.1	口	2,473	4,363
浅	減	自	49	36	73.5	13,246	13,246	11,076	83.6	口	2,473	4,363
伏	膜	自	165	83	50.3	38,256	30,234	23,092	76.4	口	2,473	4,363
他	減	自	12	7	58.3	2,726	2,726	2,589	95.0	口	410	710
他	減	自	43	35	81.4	12,904	12,903	12,829	99.4	口	400	900
他	減	自	9	5	55.6	1,858	1,858	1,792	96.4	口	2,473	4,363
他	減	自	17	6	35.3	2,228	2,228	2,117	95.0	口	2,473	4,363
他	減	自	16	7	43.8	3,254	2,473	2,219	89.7	口	2,473	4,363

番号	事業名等		公営	非公営	認可 (届出) 年月日	給水 開始 年月	計 画 給水人口 (人)	給水区域 内 人 口 (人)	現 在 給水人口 (人)	計 画 一日最大 給水量 (m ³ /日)	計画一人 一日最大 給水量 (リットル/日)
	市町村	地 区									
98	(皆瀬)	小安	1		S42. 8. 7	S43. 4	450	180	180	81	180
99		湯元	1		S62. 4. 15	S44. 4	480	208	177	340	708
100		羽場	1		H 7. 6. 1	S55. 4	146	69	69	45	308
101		板戸	1		H 5. 2. 2	H 6. 12	315	224	213	171	543
102		長石田	1		H 7. 5. 30	H 8. 5	118	68	62	40	339
103		貝沼・皿小屋	1		H15. 3. 12	H11. 4	413	168	160	137	332
104		中生	1		H11. 1. 7	H12. 2	260	109	100	78	300
105		落合・沖ノ沢	1		H11. 12. 27	H13. 2	106	82	76	32	302
湯沢市 計：22			22	0			15,920	9,752	8,263	6,218	391
106	羽後町	小坂清水		1	H21. 1. 16	H18. 6	229	229	156	61	266
107		院ヶ台		1	H18. 7. 19	S46. 6	114	113	62	39	342
108		上到米		1	H22. 7. 6	H23. 6	341	341	218	89	261
羽後町 計：3			0	3			684	683	436	189	276
109	東成瀬村	東成瀬村	1		H25. 3. 28	H29. 4	2,519	2,403	2,384	1,037	412
東成瀬村 計：1			1	0			2,519	2,403	2,384	1,037	412
湯沢保健所 計：26			23	3			19,123	12,838	11,083	7,444	389
県 計：104			78	26			92,773	67,985	62,169	38,103	411

原水種別	浄水施設種別	配水方式	実績一日最大給水量 (m ³ /日)	実績一日平均給水量 (m ³ /日)	負荷率 (%)	実績年間取水量 (m ³ /年)	実績年間給水量 (m ³ /年)	実績年間有収水量 (m ³ /年)	有収率 (%)	水道料金		
										体系	10 m ³ 当たり (円)	20 m ³ 当たり (円)
湧	減	自	91	47	51.6	17,140	17,140	14,670	85.6	口	2,473	4,363
湧	減	自	277	184	66.4	70,220	67,220	54,281	80.8	口	2,473	4,363
湧	減	自	45	27	60.0	10,052	9,952	6,909	69.4	口	2,473	4,363
湧	減	自	88	59	67.0	22,970	21,510	15,758	73.3	口	2,473	4,363
湧	減	自	29	18	62.1	6,446	6,446	4,805	74.5	口	2,473	4,363
深	減	自	137	65	47.4	27,537	23,810	23,185	97.4	口	2,473	4,363
湧	膜	自	41	16	39.0	8,476	5,906	5,431	92.0	口	2,473	4,363
深	減	自	31	16	51.6	8,198	5,908	3,961	67.0	口	2,473	4,363
			4,726	2,854	60.4	1,170,050	1,044,398	888,665	85.1			
他	減	自	61	31	50.8	14,235	11,388	11,388	100.0	単	1,700	2,900
浅	減	加	39	12	30.8	5,658	4,526	4,526	100.0	単	2,200	2,800
深	減	加	64	43	67.2	19,893	15,914	15,914	100.0	単	2,200	4,200
			164	87	53.0	39,786	31,828	31,828	100.0			
他	減・膜	自	1,020	697	68.3	255,189	255,189	238,494	93.5	口	1,290	2,500
			1,020	697	68.3	255,189	255,189	238,494	93.5			
			5,910	3,638	61.6	1,465,025	1,331,415	1,158,987	87.0			
			29,959	21,214	70.8	9,308,733	7,764,441	6,664,049	85.8			

2. 管路延長

番号	地区	公営	非公営	総管路延長 (m)	総管路延長内訳(m)			管種別延長内訳(m)			
					導水管	送水管	配水管	铸铁管類	石綿セメント管	硬質塩化ビニル管	その他 ポリエチレン管ほか
1	上台		1	3,800	600	0	3,200	0	0	3,800	0
2	上谷内		1	2,200	1,000	0	1,200	0	0	2,200	0
3	下谷内		1	3,400	1,600	0	1,800	0	0	2,300	1,100
4	長牛		1	5,590	1,384	0	4,206	0	0	5,590	0
鹿角市 計		0	4	14,990	4,584	0	10,406	0	0	13,890	1,100
小坂町 計		0	0								
5	新沢		1	2,803	0	0	2,803	0	0	2,803	0
6	大葛		1	2,130	0	0	2,130	0	0	2,130	0
7	独鈷		1	1,201	0	0	1,201	0	0	0	1,201
8	独鈷川久保		1	1,050	0	0	1,050	0	0	1,050	0
大館市 計		0	4	7,184	0	0	7,184	0	0	5,983	1,201
大館保健所 計		0	8	22,174	4,584	0	17,590	0	0	19,873	2,301
9	綴子	1		41,145	0	3,223	37,922	4,084	0	28,367	8,694
10	向黒沢	1		1,021	0	0	1,021	0	0	631	390
11	坊沢	1		7,905	158	1,170	6,577	1,273	0	6,552	80
12	七座	1		15,617	431	3,906	11,280	1,252	0	14,365	0
13	摩当	1		8,750	752	1,041	6,957	0	0	6,060	2,690
14	小猿部	1		57,697	3,455	8,570	45,672	136	0	45,297	12,264
15	阿仁合	1		29,749	3,124	5,851	20,774	1,097	0	25,857	2,795
16	萱草	1		3,498	1,380	0	2,118	124	0	2,647	727
17	根子	1		3,843	850	0	2,993	142	0	2,766	935
18	比立内	1		18,766	3,683	3,770	11,313	5,853	0	12,913	0
19	幸屋	1		2,980	1,930	0	1,050	880	0	1,050	1,050
20	打当	1		16,276	2,161	3,056	11,059	1,376	0	13,133	1,767
21	小湊	1		1,110	0	283	827	0	0	724	386
北秋田市 計		13	0	208,357	17,924	30,870	159,563	16,217	0	160,362	31,778
22	沖田面	1		17,076	951	3,321	12,804	266	0	12,649	4,161
23	羽立	1		11,037	0	3,087	7,950	0	0	10,306	731
24	小沢田	1		16,854	4,299	3,888	8,667	0	0	14,488	2,366
25	五反沢	1		14,533	1,700	1,600	11,233	0	0	14,533	0
上小阿仁村 計		4	0	59,500	6,950	11,896	40,654	266	0	51,976	7,258
北秋田保健所 計		17	0	267,857	24,874	42,766	200,217	16,483	0	212,338	39,036
26	富根	1		11,758	0	175	11,583	0	0	11,758	0
27	仁鮒	1		10,929	510	366	10,053	0	0	10,929	0
28	小繫	1		3,950	0	950	3,000	0	0	0	3,950
29	種	1		1,905	246	260	1,399	0	0	1,905	0
30	麻生中通		1	1,650	0	0	1,650	0	0	1,650	0
31	梅内下		1	1,534	0	0	1,534	0	0	1,534	0
32	切石堂ヶ沢		1	1,770	0	0	1,770	0	0	1,770	0
33	切石山根		1	820	0	0	820	0	0	0	820
能代市 計		4	4	34,316	756	1,751	31,809	0	0	29,546	4,770
35	藤里	1		67,354	1,565	9,416	56,373	1,616	0	55,089	10,649
藤里町 計		1	0	67,354	1,565	9,416	56,373	1,616	0	55,089	10,649

番号	地区	公営	非公営	総管路延長(m)	総管路延長内訳(m)			管種別延長内訳(m)			
					導水管	送水管	配水管	铸铁管類	石綿セメント管	硬質塩化ビニル管	その他 ポリエチレン管ほか
三種町 計		0	0								
36	八森	1		58,320	13,270	1,263	43,787	516	0	37,074	20,730
37	峰浜	1		67,790	8,466	1,100	58,224	7,738	335	47,749	11,968
38	石川		1	10,980	3,846	0	7,134	0	0	10,980	0
八峰町 計		2	1	137,090	25,582	2,363	109,145	8,254	335	95,803	32,698
能代保健所 計		7	5	238,760	27,903	13,530	197,327	9,870	335	180,438	48,117
秋田市 計		0	0								
秋田市保健所 計		0	0								
男鹿市 計		0	0								
潟上市 計		0	0								
39	黒土		1	1,730	450	0	1,280	0	0	1,730	0
五城目町 計		0	1	1,730	450	0	1,280	0	0	1,730	0
八郎潟町 計		0	0								
井川町 計		0	0								
40	大潟村	1		67,171	12,398	0	54,773	34,665	0	31,727	779
大潟村 計		1	0	67,171	12,398	0	54,773	34,665	0	31,727	779
中央保健所 計		1	1	68,901	12,848	0	56,053	34,665	0	33,457	779
由利本荘市 計		0	0								
にかほ市 計		0	0								
由利本荘保健所計		0	0								
41	神宮寺	1		62,150	2,172	500	59,478	11,772	0	32,241	18,137
42	宇留井谷地・船戸・戸月	1		10,058	813	0	9,245	1,095	0	5,782	3,181
43	北檜岡	1		11,762	1,550	0	10,212	92	0	11,195	475
44	刈和野	1		29,994	621	3,107	26,266	9,608	0	20,386	0
45	強首	1		30,315	1,571	4,499	24,245	114	0	30,201	0
46	川西	1		14,587	0	2,556	12,031	598	0	13,989	0
47	半道寺	1		19,758	380	1,650	17,728	2,863	0	16,895	0
48	大野	1		3,018	0	1,378	1,640	0	0	3,018	0
49	心像小杉山	1		38,288	6,116	2,396	29,776	356	0	37,932	0
50	大沢郷	1		64,986	922	4,730	59,334	1,445	0	389	63,152
51	豊岡	1		46,047	2,070	2,021	41,956	265	0	45,782	0
52	極楽野・立石	1		5,615	0	2,015	3,600	0	0	4,982	633
53	入角	1		14,487	1,929	97	12,461	1,929	0	12,558	0
54	長野駅前通		1	2,850	0	0	2,850	0	0	2,850	0
55	協和中央	1		61,834	4,818	9,874	47,142	3,074	0	43,043	15,717
56	協和南部	1		22,181	0	3,810	18,371	278	0	8,748	13,155
57	協和小種	1		11,754	0	1,600	10,154	216	0	9,740	1,798
58	協和稲沢	1		12,607	928	889	10,790	2,877	0	6,854	2,876
59	協和淀川	1		29,680	3,174	870	25,636	319	0	20,712	8,649
60	協和沢庄	1		10,398	0	1,050	9,348	0	0	5,642	4,756
61	南外	1		109,364	718	6,058	102,588	13,414	0	73,703	22,247
62	下福田	1		2,433	0	0	2,433	0	0	2,433	0
63	川戸賀	1		3,948	0	0	3,948	0	0	3,948	0
64	下横堀	1		6,100	0	0	6,100	0	0	6,100	0
65	上福田	1		3,200	0	0	3,200	0	0	3,200	0

番号	地区	公営	非公営	総管路延長(m)	総管路延長内訳(m)			管種別延長内訳(m)			
					導水管	送水管	配水管	铸铁管類	石綿セメント管	硬質塩化ビニル管	その他 ポリエチレン管ほか
66	上川原	1		2,900	0	0	2,900	0	0	2,900	0
67	板見内	1		4,010	0	0	4,010	0	0	4,010	0
68	中屋布	1		5,800	0	0	5,800	0	0	5,800	0
69	谷地	1		3,270	0	0	3,270	0	0	3,270	0
70	戸地谷	1		14,842	0	0	14,842	10,128	0	0	4,714
71	仙北中央	1		23,698	0	0	23,698	0	0	0	23,698
72	下田茂木		1	1,637	0	0	1,637	0	0	1,637	0
73	新屋敷		1	687	0	0	687	0	0	687	0
74	古館		1	603	0	0	603	0	0	603	0
75	北野		1	1,008	0	0	1,008	0	0	1,008	0
76	中里		1	760	0	0	760	0	0	760	0
77	三本扇		1	1,492	0	0	1,492	0	0	1,492	0
大仙市 計		30	7	688,121	27,782	49,100	611,239	60,443	0	444,490	183,188
78	先達		1	1,100	0	0	1,100	0	0	1,100	0
仙北市 計		0	1	1,100	0	0	1,100	0	0	1,100	0
79	本堂城回		1	3,269	0	0	3,269	0	0	3,269	0
美郷町 計		0	1	3,269	0	0	3,269	0	0	3,269	0
大仙保健所 計		30	9	692,490	27,782	49,100	615,608	60,443	0	448,859	183,188
横手市 計		0	0								
横手保健所 計		0	0								
80	山田	1		65,043	965	4,671	59,407	12,103	0	25,803	27,137
81	高松	1		20,367	3,642	1,329	15,396	161	0	13,882	6,324
82	高松東部	1		7,273	2,655	0	4,618	0	0	4,391	2,882
83	宇留院内	1		4,447	1,330	0	3,117	18	0	2,305	2,124
84	院内	1		34,462	8,016	445	26,001	72	0	29,432	4,958
85	横堀・小野	1		33,252	3,438	812	29,002	6,153	0	444	26,655
86	三ツ村	1		1,165	292	0	873	12	0	134	1,019
87	川井	1		5,524	680	783	4,061	1,066	0	2,650	1,808
88	湯ノ岱	1		4,855	226	249	4,380	0	0	375	4,480
89	磯	1		2,216	414	0	1,802	0	0	2,216	0
90	野中	1		4,481	961	0	3,520	0	1,383	3,098	0
91	真木	1		1,422	664	0	758	0	0	664	758
92	南沢	1		852	254	0	598	0	0	254	598
93	小沢	1		1,577	813	0	764	0	0	813	764
94	小安	1		7,561	2,977	0	4,584	0	0	1,200	6,361
95	湯元	1		12,813	5,807	0	7,006	306	0	11,942	565
96	羽場	1		7,906	6,059	0	1,847	0	0	1,747	6,159
97	板戸	1		4,672	1,326	0	3,346	1,673	0	1,007	1,992
98	長石田	1		4,882	542	0	4,340	0	0	4,266	616
99	貝沼・皿小屋	1		11,407	3,563	0	7,844	0	0	5,931	5,476
100	中生	1		5,111	2,389	0	2,722	0	0	2,334	2,777
101	落合・沖ノ沢	1		5,455	470	0	4,985	0	0	0	5,455
湯沢市 計		22	0	246,743	47,483	8,289	190,971	21,564	1,383	114,888	108,908

番号	地区	公営	非公営	総管路延長 (m)	総管路延長内訳 (m)			管種別延長内訳 (m)			
					導水管	送水管	配水管	铸铁管類	石綿セメント管	硬質塩化ビニル管	その他 <small>ポリエチレン管ほか</small>
102	小坂清水		1	6,466	97	0	6,369	0	0	5,135	1,331
103	院ヶ台		1	2,150	0	0	2,150	0	0	2,114	36
104	上到米		1	11,747	1,850	0	9,897	0	0	11,747	0
羽後町 計		0	3	20,363	1,947	0	18,416	0	0	18,996	1,367
105	東成瀬村	1		64,929	14,219	1,646	49,064	20,017	0	5,948	38,964
東成瀬村 計		1	0	64,929	14,219	1,646	49,064	20,017	0	5,948	38,964
湯沢保健所 計		23	3	332,035	63,649	9,935	258,451	41,581	1,383	139,832	149,239
県 計		78	26	1,622,217	161,640	115,331	1,345,246	163,042	1,718	1,034,797	422,660

第 1 1 専用水道

凡 例

1. 原水の種別

(表)	表流水
(伏)	伏流水 (地下水)
(浅)	浅井戸 (地下水)
(深)	深井戸 (地下水)
(湧)	湧 水
(受)	他の水道からの浄水受水

2. 浄水施設の種別

(滅)	消毒のみ
(緩)	緩速ろ過
(急)	急速ろ過
(膜)	膜ろ過
(簡)	簡易ろ過
(鉄・マ)	除鉄・除マンガン処理

3. 施設の専用兼用の別

(専用)	浄水を飲用にのみ供給する施設
(浄兼)	浄水を事業用及び飲用に併用している施設
(原兼)	原水を事業用及び飲用に併用している施設

第 1 1 専用水道

番号	市町村名	(設置者名) 施設名	確認 年月日	竣工 年月	確認時 給水人口 (人)	現在 給水人口 (人)	原水の 種別
1	鹿角市	((株)山麓管理サービス) (株)山麓管理サービス専用水道	H14.10.8	H8.6.1	407	24	湧
2		(医療法人 翠峰会) 介護老人保健施設 いこいの里	H14.10.4	H2.2.1	219	234	伏
3		((株)せせらぎ宿) 湯瀬ホテル専用水道	H14.10.1	S61.9.1	875	20	表・湧
5		(東京美装(株)鹿角事業所) 鹿角トレーニングセンター専用水道	H14.9.20	H8.1.9	2,500	0	湧
6		(社会福祉法人 寿光会) 介護老人福祉施設 鹿角微笑苑	H14.10.22	H7.5.1	100	86	深
7		(イマジン(株)) 湖畔の宿 緑水閣	H15.1.7	H10.4.1	8	0	表・受
8	小坂町	((株)プリンスホテル 十和田プリンスホテル	H14.11.1	S52.7.1	0	0	深
9		((有)十和田荘) 十和田湖 湖秀亭	H15.2.26	H1.8.1	7	0	浅
10		(十和田ホテル(株)) 十和田観光宿泊センター 十和田ホテル	H14.10.10	H10.7.1	0	22	表
11		(DOWAホールディングス(株)秋田事業所) 小坂地区専用水道	H15.1.20	M38.10.1	260	0	表
12		((有)十和田荘) 十和田レークビューホテル	H23.11.25	H17.4.20	0	0	浅・受
13		大館市	(医療法人 光智会) 西大館病院	H12.6.22	H12.5.1	144	169
14	(医療法人 光智会) 介護老人保健施設 大館園		H22.1.6	H22.6.1	245	142	深
16	((株)やたて) 大館矢立ハイツ		H14.9.26	H5.6.1	68	0	表
17	(医療法人 健永会) 大館記念病院		H14.10.4	H1.3.1	195	99	深・受
18	(大館市長) 大葛専用水道		H16.1.13	S58.4.1	38	17	表・浅
19	(田尻水道組合) 田尻水道組合		H18.12.6	S51.12.1	90	69	深
20	北秋田市	(秋田県知事) 秋田県奥森吉青少年野外活動基地	H14.12.24	H10.6.1	0	0	表
21		(社会福祉法人 秋田県民生協会) 愛生園	H14.9.24	S50.4.1	315	183	浅・受
22	能代市	(秋田県厚生農業協同組合連合会) 能代厚生医療センター	H27.3.12	H27.3.20	2,233	0	深・受
23		(能代市) 道の駅ふたつ	R1.6.5	R1.6.5	0	0	深
24	藤里町	((株)藤里開発公社) ゆとりあ藤里	H25.9.1	H16.7.14	0	0	浅
25	三種町	(社会福祉法人 琴丘ふくし会) 特別養護老人ホーム 希望苑他	H24.9.30	H1.4.1	155	97	浅
26		((株)ゆめろん) ゆめろん他	H24.9.30	H7.7.1	0	0	浅
27	秋田市	(医療法人 久幸会) 医療法人 久幸会 今村病院	H20.9.17	H1.6.1	323	323	浅・受
28		(秋田製錬(株)) 秋田製錬(株)	H23.6.15	S46.12.1	0	0	受
29		(秋田市長) 秋田市大森山専用水道	H25.10.29	H5.12.1	0	0	受
30		(日本製紙(株)) 日本製紙(株)	H14.9.30	H3.10.1	0	0	受
31		(東日本旅客鉄道(株) 秋田支社) 秋田総合車両センター	H21.11.26	H13.12.1	0	0	浅・受

浄水施設の種別	施設能力 (m ³ /日)	計画1日最大給水量 (m ³ /日)	実績1日最大給水量 (m ³ /日)	実績1日平均給水量 (m ³ /日)	実績年間給水量 (m ³ /年)	実績年間給水量内訳 (m ³ /年)				施設の専用兼用の別	備考 (専用水道設置場所が水道事業区域内にある場合、当該水道事業の名称)
						河川水	うち伏流水河川水内数	地下水	その他		
滅	180	187	180	76	27,740			27,740		専用	
滅	35	75	62	57	20,805	20,805	20,805			専用	鹿角市上水道
膜	603	603	400	220	7,300				7,300	専用	鹿角市上水道
滅	252	252	91	46	16,324			16,324		原兼	
鉄	70	100	114	86	31,207			31,207		浄兼	鹿角市上水道
急	168	168								浄兼	休業中
鉄・マ	123	123	74	42	10,242					浄兼	小坂町上水道
滅	720	300								専用	休業中
急	360	360	36	17	6,435					専用	
膜	2,400	2,000	2,085	1,867	649,016					原兼	
滅	400	400	67	29	4,984					浄兼	小坂町上水道
鉄・マ	180	180	44	34	12,238			12,238		専用	大館市上水道
滅	80	80	70	62	22,500			22,500		専用	大館市上水道
緩	100	100	95	63	22,995	22,995				専用	
滅	54	54	45	22	8,000			8,000		専用	大館市上水道
緩	40	40	14	9	3,397	3,397				専用	
滅	29	29	27	18	6,549			6,549		専用	
急	300	300	0	0	0	0	0	0	0	浄兼	休止中
滅	54	54	41	34	12,344	0	0	12,344	0	浄兼	北秋田市水道事業 (森吉・合川地区)
鉄・マ・膜	270	270	-	-	-					浄兼	能代市上水道
滅	36	36	-	-	-					専用	
急	127	127	100	66	24,167					浄兼	藤里地区簡易水道
滅	58	37	39	27	9,845			9,845		浄兼	三種町水道事業
急	150	300	176	96	35,069			35,069		浄兼	三種町水道事業
急	240	240	120	120	36,500			35,100	1,400	専用	秋田市上水道
滅	150	150	206	171	62,399				62,399	専用	秋田市上水道
滅	31	31	42	19	6,762				6,762	専用	秋田市上水道
滅	190	190	250	164	60,023				60,023	専用	秋田市上水道
急・膜	500	500	464	178	64,846			64,030	816	浄兼	秋田市上水道

番号	市町村名	(設置者名) 施設名	確認 年月日	竣工 年月	確認時 給水人口 (人)	現在 給水人口 (人)	原水の 種別
32	秋田市	(太平山総合開発(株)) 太平山総合開発(株)	H14. 9. 30	S63. 4. 1	0	0	深
33		(社会福祉法人ともしび会) 社会福祉法人 ともしび会	H16. 3. 15	S54. 3. 1	126	126	浅
34		((株)マネジメント・ワン) 天然温泉ホテルこまち	H23. 8. 31	H18. 12. 1	0	0	浅・受
35		(医療法人祐愛会) 医療法人祐愛会 加藤病院	H19. 10. 18	S56. 10. 1	160	160	深
36		(秋田県知事) 秋田県健康増進交流センター ユフォーレ	H23. 9. 27	H9. 7. 1	0	0	浅
37		(秋田県知事) 県立中央公園スポーツゾーン青少年教育ゾーン	H14. 9. 26	S59. 4. 1	0	0	受
38		((地独)秋田県立病院機構) 秋田県立循環器・脳脊髄センター	H26. 9. 24	H27. 1. 6	0	0	浅・受
39		(秋田赤十字病院) 秋田赤十字病院	H27. 3. 18	H27. 6. 22	0	0	深・受
40		((株)イーホテル秋田) イーホテル秋田	H27. 3. 27	H27. 5. 1	0	0	深・受
41		(陸上自衛隊秋田駐屯地業務隊長) 陸上自衛隊秋田駐屯地	H20. 6. 19	H21. 3. 25			受
42		男鹿市	((株)おが地域振興公社) 若美温泉保養施設WAO	H14. 9. 30	H10. 3. 1	430	0
43	(航空自衛隊加茂分屯基地司令) 航空自衛隊加茂分屯基地		H14. 9. 30	H16. 12. 22			伏
44	潟上市	((株)むつみワールド) (株)むつみワールド 八坂団地	S53. 11. 1	S53. 11. 1	970	172	浅
45		((株)フレッシュダイナー) (株)フレッシュダイナー秋田工場	H20. 2. 15	H20. 2. 15	255	0	深・受
46	八郎潟町	(秋田県厚生連) 湖東厚生病院	H25. 11. 8	H26. 3. 1	0	0	深
47	由利本荘市	(秋田プリマ食品(株)) 秋田プリマ食品	H14. 9. 24	S45. 7. 1	0	0	受
48		((社)秋田県社会福祉事業団) 秋田県心身障害者コロニー	H14. 9. 27	S51. 3. 31	1,000	324	表
49		((株)黄桜の里) 黄桜の里	H15. 3. 31	H11. 9. 1	0	0	表・受
50		(由利本荘市長) 南由利原高原青少年旅行村	H21. 2. 2	S58. 12. 16	0	0	表
51	にかほ市	(にかほ市長) 仁賀保高原	H23. 4. 18	H23. 4. 12	175	7	浅
52	大仙市	(大仙市) 大仙市役所専用水道	H14. 9. 30	H4. 8. 10	0	2	受
53		(新生ビルテクノ(株)) 西仙北ぬく森温泉ユメリア専用水道	H14. 9. 30	H13. 3. 1	0	0	浅
54		(イオンリテール(株)イオン中仙店) イオン中仙店専用水道事業	H17. 3. 18	H11. 11. 1	5,600	0	深
55		(医療法人 慧真会) 協和病院専用水道	S59. 9. 10	S59. 9. 1	429	355	浅
56		(社会福祉法人大仙ふくし会) 特別養護老人ホーム桜寿苑専用水道	H14. 9. 30	H7. 10. 1	156	77	浅
57		(大仙市) 大仙市中仙地域農業総合管理施設専用水道	H14. 9. 30	S51. 4. 1	350	0	浅
58		(社会福祉法人大仙ふくし会) 介護老人保健施設八乙女荘専用水道	H14. 9. 30	H1. 4. 1	142	80	浅
59		(大仙市) 大仙市太田学校給食センター専用水道	H14. 9. 30	H11. 4. 1	0	0	深
60		(佐々木興業(株)) 川口温泉奥羽山荘専用水道	H14. 12. 19	S56. 7. 1	0	0	深
61		(大仙市) 太田北部地区市営住宅専用水道	H9. 1. 8	H3. 11. 1	120	82	深

浄水施設の種別	施設能力 (m ³ /日)	計画1日最大給水量 (m ³ /日)	実績1日最大給水量 (m ³ /日)	実績1日平均給水量 (m ³ /日)	実績年間給水量 (m ³ /年)	河川水	うち伏流水河川水内数	地下水	その他	施設の専用兼用の別	備考 (専用水道設置場所が水道事業区域内にある場合、当該水道事業の名称)
急	60	60	60	37	13,500			13,500		専用	秋田市上水道
減	42	42	34	31	11,447			11,447		専用	秋田市上水道
急	279	279	271	182	66,570			66,570		専用	秋田市上水道
減	60	60	45	45	16,425			16,425		専用	秋田市上水道
減	320	320	192	108	39,417			39,417		専用	秋田市上水道
減	243	243	26	5	1,366				1,366	専用	秋田市上水道
膜	65	65	131	61	22,308			17,202	5,106	専用	秋田市上水道
膜	360	360	407	293	81,775			80,218	1,557	専用	秋田市上水道
急	200	200	0	0	0					専用	秋田市上水道
—	—	—	—	—	—					浄兼	秋田市上水道
急	220	160	160	97	35,318					専用	男鹿市上水道
膜	—	—	—	—	—					専用	
減	146	146	48	40	14,349					専用	潟上市上水道
膜	186	186	—	120	43,663					浄兼	潟上市上水道
減	150	150	50	27	9,898					浄兼	八郎潟町上水道
減	475	475	421	330	83,537	83,537				浄兼	由利本荘市上水道
急	1,000	1,000	641	322	117,569	70,196	47,373			専用	
急	160	60	29	19	6,732	6,624	108			浄兼	由利本荘市上水道
急	400	400	120	35	12,834	12,834				専用	
減	115	115	115	41	14,965					浄兼	
減	55	55	23	11	3,847				3,847	専用	大仙市上水道
減	180	180	176	103	37,438			37,438		専用	刈和野地区簡易水道
急・膜・他	230	230	109	46	16,958			16,958		専用	
急	150	150	140	124	45,191			45,191		専用	淀川地区簡易水道
減	31	31	184	60	21,775			21,775		専用	
減	53	53	37	21	7,780			7,780		原兼	
減	27	27	38	32	11,514			11,514		専用	
急	30	30	24	14	4,937			4,937		浄兼	
急	45	45	9	9	3,310			3,310		浄兼	
減	45	45	25	20	7,217			7,217		専用	

番号	市町村名	(設置者名) 施設名	確認 年月日	竣工 年月	確認時 給水人口 (人)	現在 給水人口 (人)	原水の 種別
62	大仙市	(大仙市) 太田南部地区市営住宅専用水道	H16.9.2	H11.12.1	105	83	深
63		(医療法人慧眞会) 介護老人保健施設サングレイス専用水道	H24.9.28	H24.9.1	100	83	浅
64		(イオンリテール(株)イオン大曲店) イオンモール大曲店専用水道事業	H30.1.30	H30.1.25	0	0	深・受
65	仙北市	((株)玉川サービス) 新玉川地区リゾート整備基盤施設専用水道	H14.9.30	H10.10.1	781	110	表
66		((社)八幡平市観光協会) 八幡平山頂レストハウス専用水道	H16.9.24		0	0	湧
67		((株)玉川温泉) (株)玉川温泉専用水道	H14.9.30		837	100	湧
68		(田沢湖ローズパークホテル) 田沢湖ローズパークホテル専用水道	H14.9.30	S59.7.28	0	0	表
69		(仙北市) 西木温泉ふれあいプラザクリオン専用水道	H14.9.30	H7.3.21	0	0	浅
70		(仙北市) 瀧尻地区専用水道	H14.12.2	H13.3.23	34	11	表
71		(仙北市) 大場地区専用水道	H16.6.9	H16.6.9	100	81	深
72		((株)ホテル東日本) ホテルダザワ専用水道	H17.12.28	H7.2.22	0	0	浅
73	美郷町	(美郷町) 小安門住宅専用水道	S61.3.28	S58.1.30	216	83	浅
74		(美郷町) 熊野団地専用水道	S62.5.15	S62.12.4	144	65	深
75		(医療法人寿康会) 介護老人保健施設 杏授苑専用水道事業	H14.9.27	H11.9.1	154	93	浅
76		(秋田県) 六郷高等学校専用水道	H14.9.27	H2.10.7	0	0	浅
77		(六郷開発(株)) サテライト六郷専用水道事業	H14.9.30	H8.7.9	0	0	浅
78		(あきた美郷づくり(株)) 六郷温泉あったか山保養館専用水道事業	H14.10.15	H6.3.8	0	0	浅
79	横手市	(医療法人 平鹿浩仁会) 介護老人保健施設 西風苑	H16.3.2	H16.3.2	170	100	深
80		(イオンスーパーセンター横手南店) イオンスーパーセンター横手南店	H20.6.10	H16.3.1	0	0	深
81		(社会福祉法人 横手市社会福祉協議会) 平寿苑	H14.9.30	H12.4.1	154	49	深
82		(横手市長) ひらか荘	H14.9.30	S51.4.1	65	42	深
83		(横手市長) 平鹿学校給食センター	H14.9.25	H11.3.15	0	0	深
84		((株)リバーサイドヒル) えがおの丘	H14.9.27	H8.7.10	0	0	浅・受
85		(秋田県厚生連) 平鹿総合病院	H24.1.12	H19.4.1	0	0	深・受
86	湯沢市	((株)秋田スパ・ドライブイン・サービス) 秋の宮山荘専用水道	H19.1.25	S42.5.1	0	0	伏
87		((株)小町の郷) 小町の郷専用水道	H19.1.25	H11.4.1	0	0	深
88		((株)横堀温泉 紫雲閣) (株)横堀温泉紫雲閣専用水道	H14.9.30	S52.4.1	0	0	深
89		(社会福祉法人 雄勝なごみ会) 障がい者支援施設 愛光園専用水道	H19.1.25	S57.2.1	97	50	深
	合計				21,052	3,820	
					(内、自己水源のみ) 17,579	(内、自己水源のみ) 3,045	

浄水施設の種別	施設能力 (m ³ /日)	計画1日最大給水量 (m ³ /日)	実績1日最大給水量 (m ³ /日)	実績1日平均給水量 (m ³ /日)	実績年間給水量 (m ³ /年)	河川水	うち伏流水河川水内数	地下水	その他	施設の専用兼用の別	備考 (専用水道設置場所が水道事業区域内にある場合、当該水道事業の名称)
減	26	26	21	20	7,218			7,218		専用	
急	90	90	61	370	135,176			135,176		浄兼	淀川地区簡易水道
急・膜・他	360	360	413	204	74,312			61,199	13,113	専用	大仙市上水道
急	380	970	984	634	231,249					浄兼	
減	53	50	50	30	5,400					浄兼	
減	-	1,209	1,028	857	312,610					浄兼	
減	38	38	-	-	-					浄兼	湯尻地区専用水道
減	51	51	-	-	-					浄兼	仙北市上水道
膜	38	38	19	16	2,578	2,578				専用	
減	25	25	11	8	2,991			2,991		専用	
減	216	216	-	-	-					原兼	
減	81	81	20	18	6,420			6,420		専用	
減	54	54	13	12	4,215			4,215		専用	
減	29	29	22	20	7,300			7,300		専用	
減	32	32	10	3	1,145			1,145		専用	
鉄・マ	32	32	22	13	4,672			4,672		専用	
減	415	415	412	290	105,900			105,900		浄兼	美郷町水道事業
減	40	25	74	71	25,767			25,767		浄兼	横手市上水道
膜	180	230	183	80	29,317			29,317		浄兼	横手市上水道
減	54	54	45	41	15,082			15,082		浄兼	横手市上水道
減	39	35	25	17	6,379			6,379		浄兼	横手市上水道
減	82	82	73	58	13,914			13,914		浄兼	横手市上水道
減	48	48	158	77	23,500			23,500		浄兼	横手市上水道
膜	670	502	692	237	86,593			86,593		浄兼	横手市上水道
減	45	45	45	35	13,150					浄兼	湯ノ岱簡易水道
減	71	71	71	50	967					浄兼	横堀小野簡易水道
減	39	39	39	30	10,950					浄兼	横堀小野簡易水道
減	90	50	38	26	9,372					浄兼	
	16,505	17,349	12,885	8,973	3,049,504						

第 1 2 小規模水道

凡 例

1. 原水の種別

(表)	表流水
(伏)	伏流水 (地下水)
(浅)	浅井戸 (地下水)
(深)	深井戸 (地下水)
(湧)	湧水
(沢)	沢水

2. 浄水施設の種別

(滅)	消毒のみ
(緩)	緩速ろ過
(急)	急速ろ過
(膜)	膜ろ過
(簡)	簡易ろ過

3. 配水方式

(自)	自然流下式
(加)	ポンプ加圧式
(併)	自然流下式とポンプ加圧式の併用

4. 水道料金の体系 (消費税込)

(用)	用途別
(口)	口径別
(単)	単一制
(定)	定額制
(逡)	口径別逡増制
(年)	年一律料金

第 1 2 小規模水道

事業の名称			公営	非公営	竣工年月	計画 給水 人口 (人)	給水区 域内現 在人口 (人)	現在 給水 人口 (人)	給水 戸数 (戸)	計画1日 最大給水 量 (m ³ /日)
番号	市町村名	地区名								
1	鹿角市	小割沢		1	S35.4	80	51	51	16	20
2	鹿角市	谷内大清水		1	S43.7	90	65	65	21	23
3	鹿角市	谷内長花		1	S32.10	80	44	44	19	20
4	鹿角市	谷内上苗代		1	S53.8	87	69	69	25	17
5	鹿角市	中新田		1	S35.4	80	23	23	10	16
6	鹿角市	下新田		1	S30.5	50	26	26	7	13
7	鹿角市	菩提野		1	S55.10	85	40	40	14	21
8	鹿角市	黒沢		1	S58.10	50	40	40	10	11
9	鹿角市	夏井第2		1	S40.4	85	75	75	17	19
10	鹿角市	夏井第1		1	H15.11	80	60	60	24	18
11	鹿角市	玉内		1	S40.5	79	90	90	30	20
鹿角市 計：11			0	11		846	583	583	193	198
小坂町 計：0										
12	大館市	小雪沢	1		H11.11	68	44	44	17	48
13	大館市	石渕	1		H11.12	61	25	25	11	37
14	大館市	籠谷	1		H11.11	49	24	24	12	13
15	大館市	黒沢	1		H12.3	94	35	35	18	24
16	大館市	大明神		1	S37.9	70	40	35	17	12
17	大館市	茂内屋敷		1	S38.5	76	49	23	16	10
18	大館市	杉沢		1	S38.11	73	50	40	17	27
19	大館市(比内)	水沢	1		H 8.3	44	11	10	9	13
20	大館市(比内)	一通	1		S58.7	45	19	19	8	9
21	大館市(比内)	向田(上)		1	S53.1	80	48	36	13	15
22	大館市(比内)	向田(下)		1	S53.1	90	54	41	19	22
23	大館市(比内)	独鈷東町		1	S54.7	99	70	51	23	20
24	大館市(比内)	長部		1	S33.9	96	69	53	24	19
25	大館市(比内)	大谷		1	S51.8	100	66	52	18	30
大館市 計：14			6	8		1,045	604	488	222	299
大館保健所 計：25			6	19		1,891	1,187	1,071	415	497
26	北秋田市	李岱	1		S59.2	63	19	16	9	20
27	北秋田市	高津森	1		S62.12	56	1	1	5	21
28	北秋田市	小様	1		H13.3	88	47	35	16	22
北秋田市 計：3			3	0		207	67	52	30	63
上小阿仁村 計：0										
北秋田保健所 計：3			3	0		207	67	52	30	63

計画一人 一日最大 給水量 (ℓ/日)	原水 の種別	浄水 施設の 種別	配水 方式	実績1日 最大給水 量 (m ³ /日)	実績1日 平均給水 量 (m ³ /日)	実績年間 給水量 (m ³ /年)	実績年間 有収水量 (m ³ /年)	水道料金	
								料金 体系	10m ³ 当たり (円)
250	湧	減	自	14	14	5,081	5,081	定	315
250	湧	減	自	17	16	5,913	5,913	単	304
250	湧	減	自	15	14	5,110	5,110	定	892
200	湧	減	自	15	14	5,125	5,125	定	488
200	湧	減	自	14	13	4,599	4,599	定	261
260	湧	減	自	10	9	3,191	3,191	定	263
250	湧	減	自	12	11	4,063	4,063	定	517
250	湧	減	自	13	9	3,465	3,465	定	173
220	湧	減	自	16	14	5,256	5,256	定	226
230	湧	減	自	14	13	4,786	4,786	定	501
250	湧	減	自	20	16	5,767	5,767	定	620
234				160	143	52,356	52,356		
706	湧	減	自	11	11	3,872	3,872	定	2,000
607	湧	減	自	6	6	2,200	2,200	定	1,000
265	浅	減	自	6	6	2,112	2,112	定	1,300
255	湧	減	自	8	8	3,080	3,080	定	1,000
171	湧	減	自	17	10	3,700	3,700	定	1,000
355	浅	減	自	6	6	2,024	2,024	定	1,300
137	浅	減	自	8	8	2,939	2,939	単	900
293	浅	膜・減	自	9	3	1,056	908	口	1,620
200	湧	減	自	5	5	1,649	1,649	口	1,620
188	深	減	加	9	9	3,168	3,168	定	1,400
244	深	減	加	10	10	3,587	3,587	定	1,700
200	深	減	加	12	12	4,488	4,488	定	1,600
190	浅	減	自	30	17	6,250	6,250	単	1,300
300	湧	減	自	13	13	4,576	4,576	定	2,000
286				150	122	44,701	44,553		
263				310	265	97,057	96,909		
317	表	緩	加	5	4	1,363	1,363	単	1,950
371	湧	減	自	7	6	2,242	2,242	単	1,950
250	浅	急	加	6	5	1,682	1,682	単	1,950
304				18	14	5,287	5,287		
304				18	14	5,287	5,287		

事業の名称			公営	非公営	竣工年月	計画 給水 人口 (人)	給水区 域内現 在人口 (人)	現在 給水 人口 (人)	給水 戸数 (戸)	計画1日 最大給水 量 (m ³ /日)
番号	市町村名	地区名								
29	能代市	大森		1	S33.12	98	46	46	20	40
30	能代市	外割田		1	S29.12	99	45	45	17	30
31	能代市	榎木岱		1	S34.4	62	43	43	19	41
32	能代市(ニツ井)	梅内上		1	S34.12	94	91	91	33	19
33	能代市(ニツ井)	下田平第一		1	S35.9	61	28	28	12	13
34	能代市(ニツ井)	麻生下悪戸		1	S37.5	65	42	42	21	18
35	能代市(ニツ井)	荷上場下町第一		1	S34.5	64	55	55	30	18
36	能代市(ニツ井)	荷上場下町第二		1	S51.5	65	29	29	20	18
37	能代市(ニツ井)	柳生		1	S47.12	50	20	20	14	14
38	能代市(ニツ井)	外面水治会		1	S26.6	65	37	37	15	18
39	能代市(ニツ井)	外面第一		1	S26.7	60	34	34	16	16
40	能代市(ニツ井)	田ノ沢		1	S36.7	92	65	65	24	11
41	能代市(ニツ井)	本田代		1	S48.10	49	38	38	14	12
42	能代市(ニツ井)	切石清水		1	S31.4	55	31	31	13	12
43	能代市(ニツ井)	仲良		1	S35.7	80	45	45	16	18
44	能代市(ニツ井)	切石米代		1	S33.6	55	38	38	12	15
45	能代市(ニツ井)	切石親和		1	S33.12	75	36	36	18	21
46	能代市(ニツ井)	切石大倉		1	S33.4	100	56	56	23	17
47	能代市(ニツ井)	学校前		1	H3.7	60	39	39	18	16
48	能代市(ニツ井)	下田平大堤下		1	-	65	51	51	24	18
49	能代市(ニツ井)	樋ノ口		1	S34.1	75	41	41	21	17
能代市 計：21			0	21		1,489	910	910	400	402
藤里町 計：0										
三種町 計：0										
八峰町 計：0										
能代保健所 計：21			0	21		1,489	910	910	400	402
50	秋田市	中の沢	1		S56.3	53	21	24	12	16
51	秋田市	藤森	1		S55.3	43	16	20	8	11
秋田市 計：2			2	0		96	37	44	20	27
秋田市保健所 計：2			2	0		96	37	44	20	27

計画一人 一日最大 給水量 (ℓ/日)	原水 の 種別	浄水 施設の 種別	配水 方式	実績1日 最大給水 量 (m ³ /日)	実績1日 平均給水 量 (m ³ /日)	実績年間 給水量 (m ³ /年)	実績年間 有収水量 (m ³ /年)	水道料金	
								料金 体系	10m ³ 当たり (円)
408	湧・浅	減	自	-	-	-	-	定	1,000
303	湧	減	自	-	-	-	3,755	用	500
651	湧	減	加	-	-	-	2,231	用	1,100
194	湧	減	自	29	21	7,381	6,643	定	1,667
213	湧	減	加	11	9	2,612	2,351	定	1,500
277	深	減	加	11	9	3,407	3,066	定	2,000
280	浅	減	加	18	13	4,461	4,015	定	1,500
277	深	減	加	12	9	2,352	2,117	定	1,000
280	深	減	加	8	6	1,622	1,460	定	1,500
277	深	減	加	13	12	3,001	2,701	単	933
267	湧	減	加	13	12	3,350	3,015	単	833
120	深	減	加	23	19	5,272	4,745	定	2,000
245	湧	減	自	13	11	3,082	2,774	定	750
218	深	減	加	11	9	2,514	2,263	定	1,500
225	深	減	加	14	11	3,650	3,285	単	1,400
273	深	減	加	11	8	3,082	2,774	定	1,500
280	深	減	加	13	11	2,920	2,628	定	1,500
170	深	減	加	13	10	4,542	4,088	単	1,500
267	浅	減	加	12	10	3,393	3,054	単	1,100
277	伏	減	加	13	11	4,137	3,723	定	2,000
227	浅	減	加	16	12	3,326	2,993	定	1,500
270				255	175	64,104	63,681		
270				255	175	64,104	63,681		
225	湧	減	自			-	1,049	口	1,250
262	沢	緩	自			-	1,302	口	1,250
286				0	0	0	2,351		
286				0	0	0	2,351		

事業の名称			公営	非公営	竣工年月	計画 給水 人口 (人)	給水区 域内現 在人口 (人)	現在 給水 人口 (人)	給水 戸数 (戸)	計画1日 最大給水 量 (m ³ /日)
番号	市町村名	地区名								
男鹿市 計：0										
潟上市 計：0										
52	五城目町	関ヶ沢		1	H5.6	60	54	54	26	17
五城目町 計：1			0	1		60	54	54	26	17
八郎潟町 計：0										
井川町 計：0										
大潟村 計：0										
秋田中央保健所 計：1			0	1		60	54	54	26	17
由利本荘市 計：0										
53	にかほ市	寺田		1	S12.9	96	41	41	14	27
にかほ市 計：1			0	1		96	41	41	14	27
由利本荘保健所 計：1			0	1		96	41	41	14	27
54	大仙市(大曲)	中山中央		1	S41.9	50	37	37	12	15
55	大仙市(大曲)	深山		1	S37.8	100	51	51	18	25
56	大仙市(大曲)	松倉		1	S59.4	70	33	33	10	55
57	大仙市(中仙)	下大蔵		1	S14.2	75	50	50	13	19
58	大仙市(中仙)	新町		1	S35.10	69	45	45	13	17
59	大仙市(中仙)	前田		1	S37.11	73	52	52	13	17
60	大仙市(中仙)	横町		1	S57.7	60	32	32	11	11
61	大仙市(中仙)	上大蔵		1	S37.10	60	33	33	14	15
62	大仙市(中仙)	下黒土南		1	S37.8	74	66	66	21	15
63	大仙市(中仙)	中村		1	S47.7	50	30	30	9	13
64	大仙市(中仙)	長戸呂		1	S36.12	70	32	32	13	14
65	大仙市(協和)	船沢	1		H7.5	100	63	63	25	31
66	大仙市(仙北)	西寺村	1		H30.11	62	80	57	24	18
67	大仙市(仙北)	上橋本	1		H30.11	91	81	79	25	17
68	大仙市(仙北)	王野田	1		H30.11	88	70	70	32	13
69	大仙市(仙北)	団子町		1	H25.3	72	40	46	17	18
70	大仙市(太田)	上堰		1	S43.9	80	30	24	11	15
大仙市 計：17			4	13		1,244	825	800	281	328
71	仙北市(田沢湖)	中屋敷		1	S39.9	40	25	25	6	8
72	仙北市(西木)	相内潟	1		S62.1	48	14	14	4	12
仙北市 計：2			1	1		88	39	39	10	20
美郷町 計：0										
大仙保健所 計：19			5	14		1,332	864	839	291	348
横手市 計：0										

計画一人 一日最大 給水量 (ℓ/日)	原水 の 種別	浄水 施設の 種別	配水 方式	実績1日 最大給水 量 (m ³ /日)	実績1日 平均給水 量 (m ³ /日)	実績年間 給水量 (m ³ /年)	実績年間 有収水量 (m ³ /年)	水道料金	
								料金 体系	10m ³ 当たり (円)
283	湧	減	自	20	12	4,550	3,700	年	5,000
283				20	12	4,550	3,700		
283				20	12	4,550	3,700		
281	湧	減	自	25	21	5,064	5,064	定	1,105
281				25	14	5,064	5,064		
281				25	14	5,064	5,064		
300	表	減	自	-	-	-	-	定	250
250	表	減	自	-	-	-	-	定	417
786	浅	減	併	-	-	-	-	定	1,500
249	浅	減	加	-	-	-	-	定	-
249	浅	減	加	-	-	-	-	定	167
233	浅	減	加	-	-	-	-	定	2,000
179	浅	減	加	-	-	-	-	定	2,300~
250	浅	減	加	-	-	-	-	定	1,250~
196	浅	減	加	-	-	-	-	定	833
250	浅	減	加	-	-	-	-	定	1,500
204	浅	減	加	-	-	-	-	定	1,000
310	深	減	自	17	13	4,586	4,586	通	2,300
150	深	減	加	25	23	8,440	8,440	定	584
150	深	減	加	26	24	8,838	8,838	定	541
150	深	減	加	34	32	11,920	11,920	定	364
150	浅	減	加	14	12	4,489	4,489	定	556
188	深	減	加	13	12	4,292	4,292	用	400
264				129	116	42,565	42,565		
200	深	減	加	8	6	2,372	2,372	-	-
250	表	簡	自	7	3	808	778	口	1,815
227				15	9	3,180	3,150		
261				144	125	45,745	45,715		

事業の名称			公営	非公営	竣工年月	計画 給水 人口 (人)	給水区 域内現 在人口 (人)	現在 給水 人口 (人)	給水 戸数 (戸)	計画1日 最大給水 量 (m ³ /日)
番号	市町村名	地区名								
横手保健所 計：0										
73	湯沢市	泥湯	1		S54.3	35	2	9	7	1
74	湯沢市	下新田	1		H2.1	32	11	16	8	8
75	湯沢市	岳ノ下	1		S44.3	70	60	40	10	10
76	湯沢市	小淵ヶ沢	1		S48.10	73	19	14	9	13
77	湯沢市	中山	1		S46.11	34	31	20	9	3
78	湯沢市	矢地ノ沢	1		S9.8	41	11	11	5	10
79	湯沢市	市野	1		S57.11	87	46	53	16	17
80	湯沢市	浅菰		1	S41.12	47	50	44	10	12
81	湯沢市	水無		1	S54.5	60	31	31	10	9
82	湯沢市	小杉山		1	S62.12	99	37	37	14	30
湯沢市 計：10			7	3		578	298	275	98	113
83	羽後町	堀内		1	H3.10	70	69	41	17	18
84	羽後町	田代門前		1	H7.8	93	89	56	17	17
85	羽後町	瀬後野		1	S63	37	26	21	10	9
86	羽後町	軽井沢		1	H6.3	73	71	33	14	18
87	羽後町	上仙道		1	H24.6	100	84	87	27	20
羽後町 計：5			0	5		373	339	238	85	82
東成瀬村 計：0										
湯沢保健所 計：15			7	8		951	637	513	183	195
全県 計：87			23	64		6,122	3,797	3,524	1,379	1,577

計画一人 一日最大 給水量 (ℓ/日)	原 水 の 種 別	浄 水 施設の 種 別	配水 方式	実績1日 最大給水 量 (m ³ /日)	実績1日 平均給水 量 (m ³ /日)	実績年間 給水量 (m ³ /年)	実績年間 有収水量 (m ³ /年)	水道料金	
								料金 体系	10m ³ 当たり (円)
250	湧	減	自	30	16	2,466	1,704	口	2,473
250	湧	減	自	6	4	869	673	口	2,473
143	湧	減	自	22	15	5,378	5,323	定	1,000
178	湧	減	自	12	7	2,828	2,395	口	2,473
88	湧	減	自	10	7	2,476	2,455	定	1,000
244	表	急	自	11	4	121	126	口	2,473
195	湧	減	自	21	10	4,568	3,531	口	2,473
255	湧	減	自	12	7	2,638	2,412	定	1,000
150	湧	減	自	9	6	2,213	2,138	定	1,000
303	湧	減	自	13	9	3,483	3,082	定	1,000
196				146	74	27,040	23,839		
250	浅	減	加	10	8	2,993	2,993	単	600
187	湧	減	自	14	11	4,088	4,088	単	500
251	浅	減	加	5	4	1,533	1,533	単	2,000
251	浅	減	自	8	7	2,409	2,409	単	500
160	湧	膜	自	22	17	6,351	6,351	単	2,000
220				59	47	17,374	17,374		
205				205	121	44,414	41,213		
258				977	727	266,221	263,920		

第 1 3 簡易専用水道

第13 簡易専用水道（設置状況と検査実績）

保 健 所 又は 権限移譲 市町村他	10m ³ 超～20m ³		20m ³ 超		合 計		
	検査 対象 箇所数	検査 実施 箇所数	検査 対象 箇所数	検査 実施 箇所数	検査 対象 箇所数	検査 実施 箇所数	受検率 (%)
秋田中央保健所 (井川町・ 八郎潟町)	4	4	5	4	9	8	88.9
鹿角市	18	16	15	11	33	27	81.8
大館市	42	42	40	38	82	80	97.6
小坂町	2	2	3	3	5	5	100.0
北秋田市	16	16	10	9	26	25	96.2
上小阿仁村	5	5	0	0	5	5	100.0
能代市	28	28	34	33	62	61	98.4
藤里町	1	1	0	0	1	1	100.0
八峰町	3	3	0	0	3	3	100.0
三種町	5	5	6	4	11	9	81.8
男鹿市	17	15	19	14	36	29	80.6
潟上市	9	7	10	8	19	15	78.9
五城目町	6	6	3	3	9	9	100.0
大潟村	3	3	2	1	5	4	80.0
由利本荘市	34	34	36	31	70	65	92.9
にかほ市	12	8	14	9	26	17	65.4
大仙市	32	31	26	20	58	51	87.9
仙北市	14	12	17	11	31	23	74.2
美郷町	5	4	2	2	7	6	85.7
横手市	37	32	44	37	81	69	85.2
湯沢市	19	19	21	19	40	38	95.0
羽後町	8	6	6	6	14	12	85.7
東成瀬村	0	0	2	2	2	2	100.0
秋田市 保健所	215	179	304	250	519	429	82.7
合 計	535	478	619	515	1,154	993	86.0